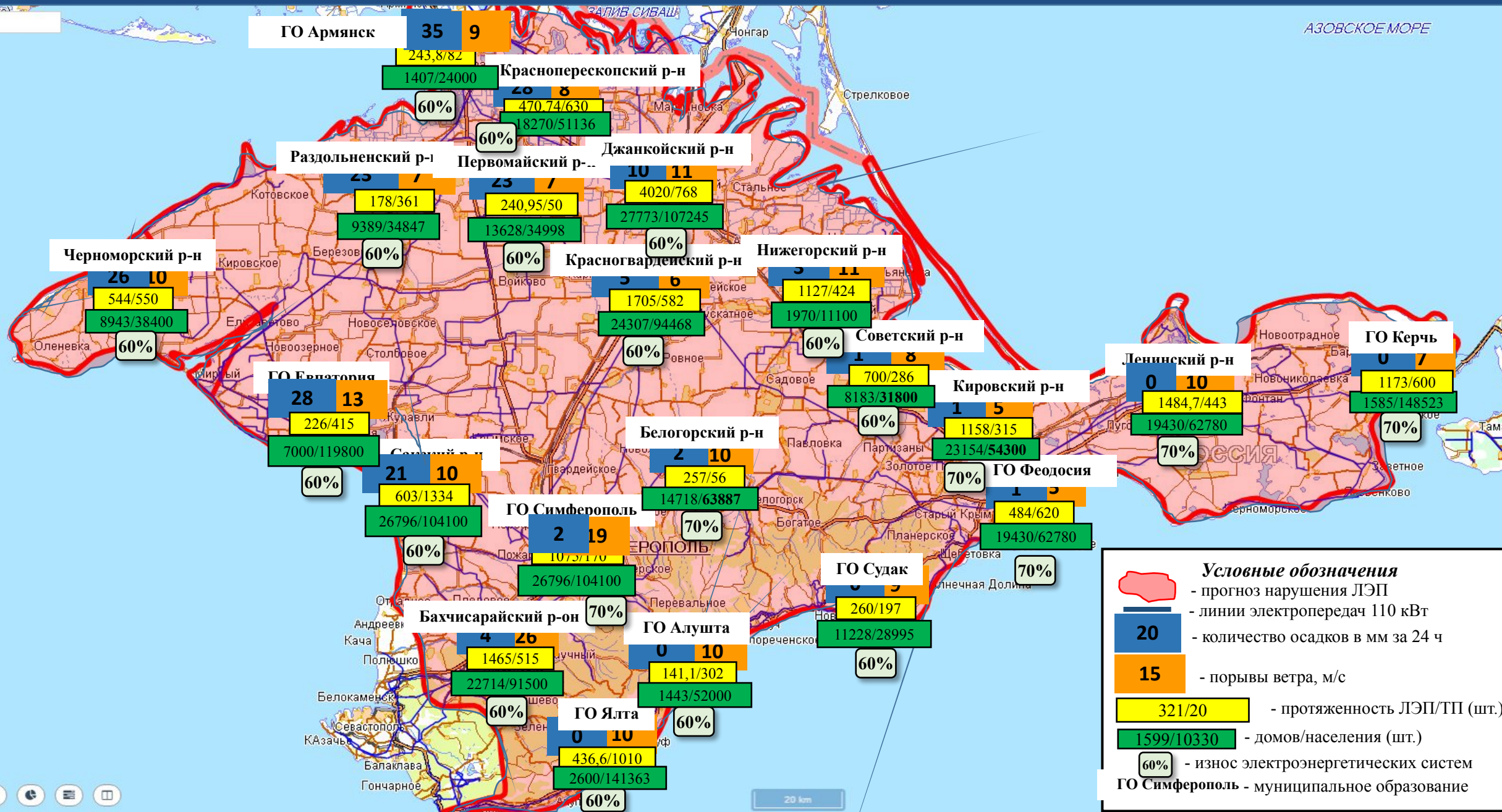


ИНФОРМАЦИОННЫЕ МАТЕРИАЛЫ ПО ВЫПАДЕНИЮ ОСАДКОВ И ПОРЫВАМ ВЕТРА НА ТЕРРИТОРИИ РЕСПУБЛИКИ КРЫМ (РИСК НАРУШЕНИЯ ЭЛЕКТРОСНАБЖЕНИЯ 05.10.2019)



АЗОВСКОЕ МОРЕ



ГО Армянск

35 9

243,8/82

1407/24000

60%

Красноперескопский р-н

28 8

470,74/630

18270/51136

60%

Раздольненский р-н

25 7

178/361

9389/34847

60%

Первомайский р-н

25 7

240,95/50

13628/34998

60%

Джанкойский р-н

10 11

4020/768

27773/107245

60%

Черноморский р-н

26 10

544/550

8943/38400

60%

Красногвардейский р-н

5 6

1705/582

24307/94468

60%

Нижегорский р-н

5 11

1127/424

1970/11100

60%

ГО Евпатория

28 13

226/415

7000/119800

60%

Советский р-н

1 8

700/286

8183/31800

60%

Кировский р-н

1 5

1158/315

23154/54300

70%

Ленинский р-н

0 10

1484,7/443

19430/62780

70%

ГО Керчь

0 7

1173/600

1585/148523

70%

Белогорский р-н

2 10

257/56

14718/63887

70%

ГО Симферополь

2 19

1073/170

26796/104100

60%

Бахчисарайский р-он

4 26

1465/515

22714/91500

60%

ГО Алушта

0 10

141,1/302

1443/52000

60%

ГО Судак

0 9

260/197

11228/28995

60%

70%

ГО Ялта

0 10

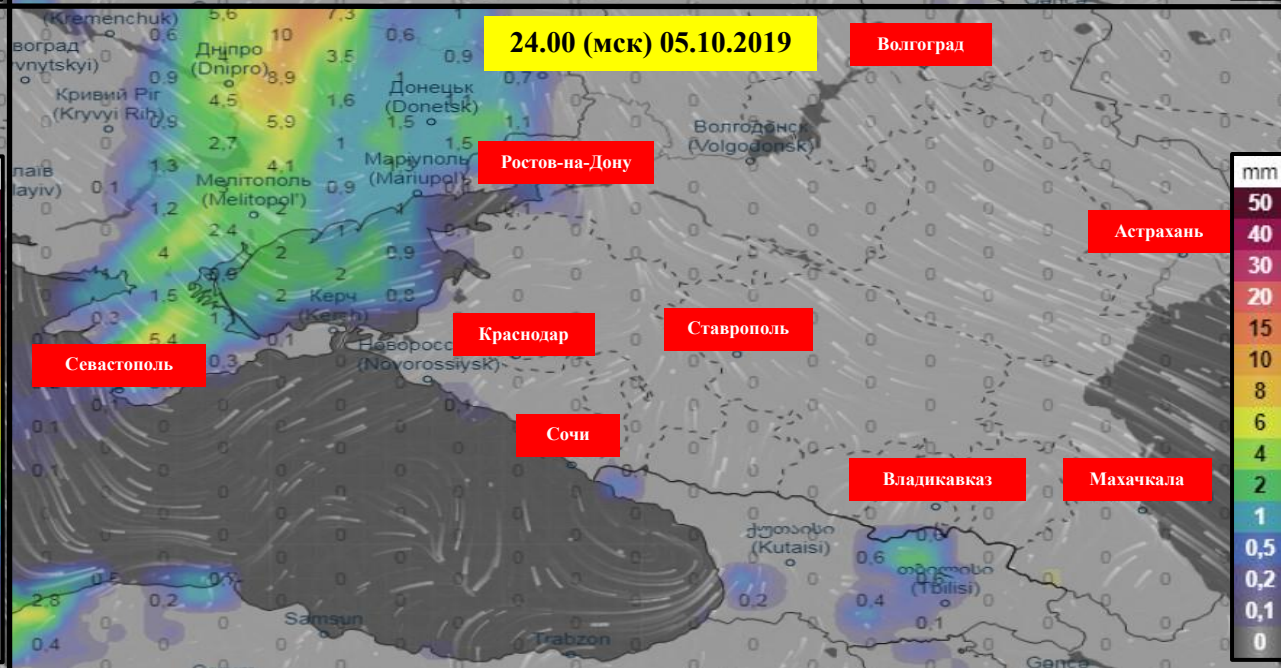
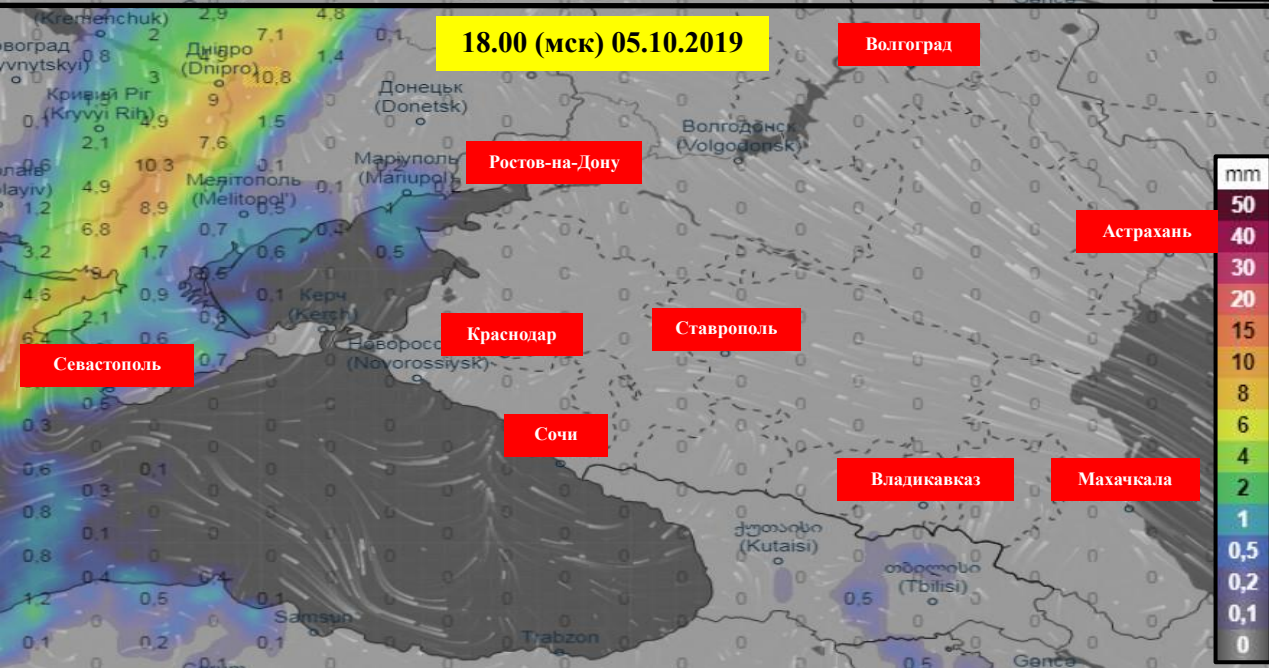
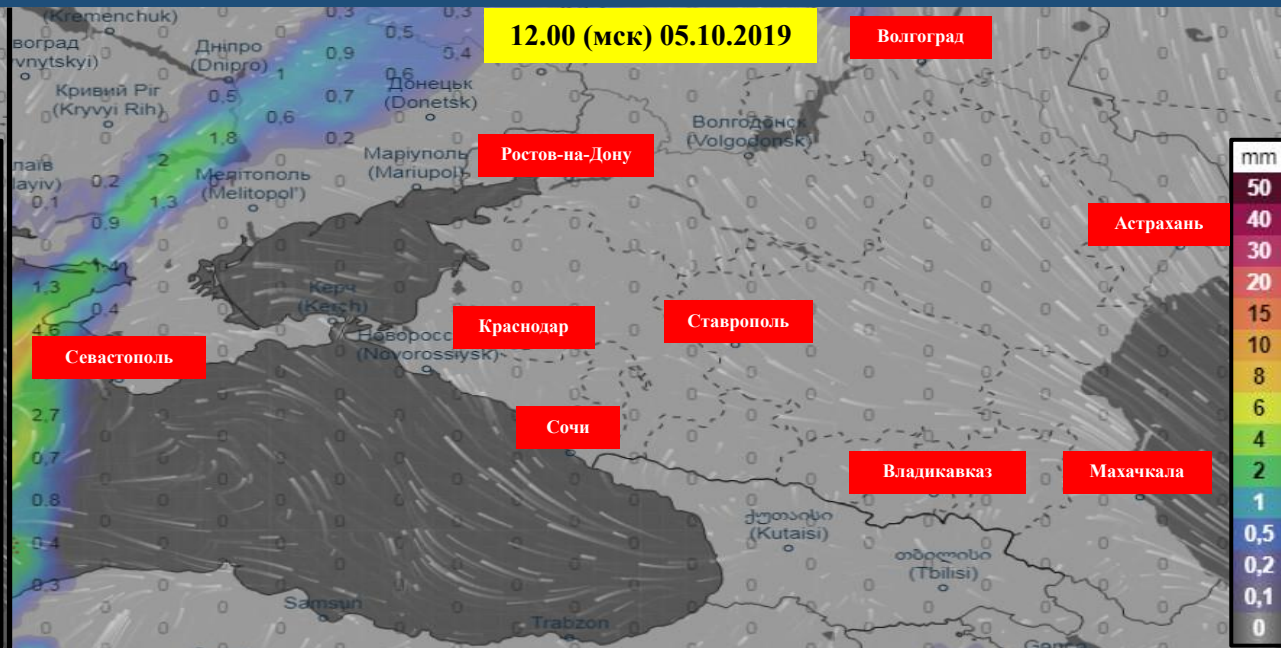
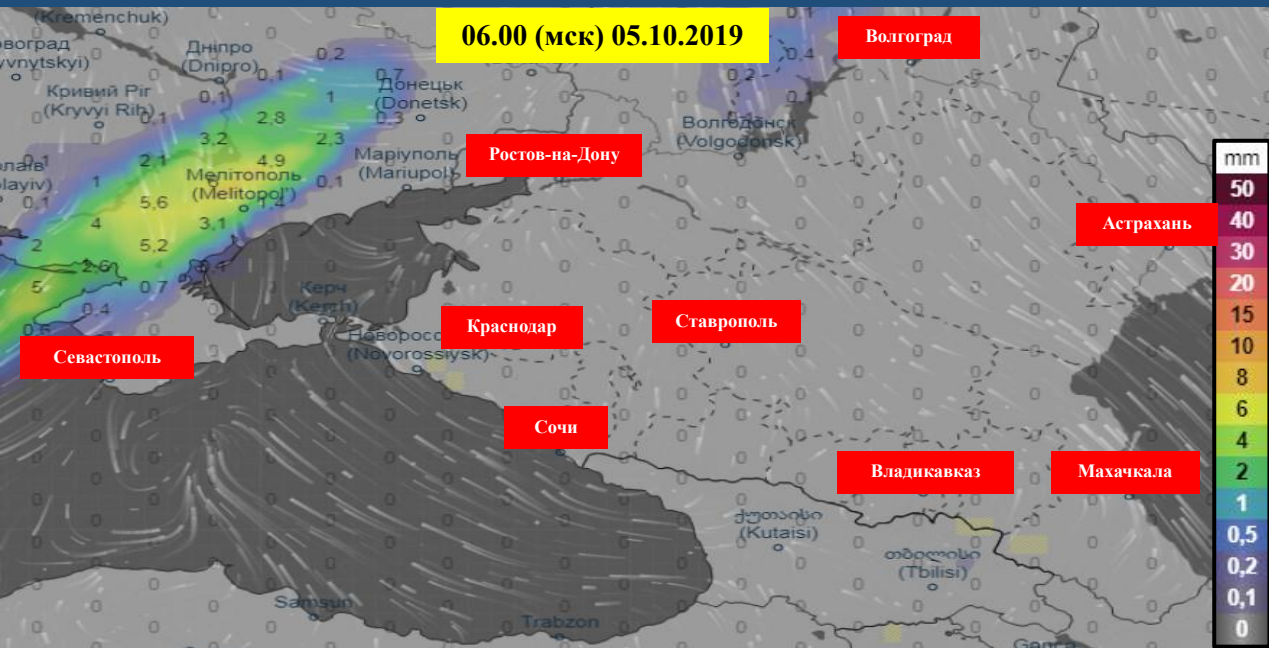
436,6/1010

2600/141363

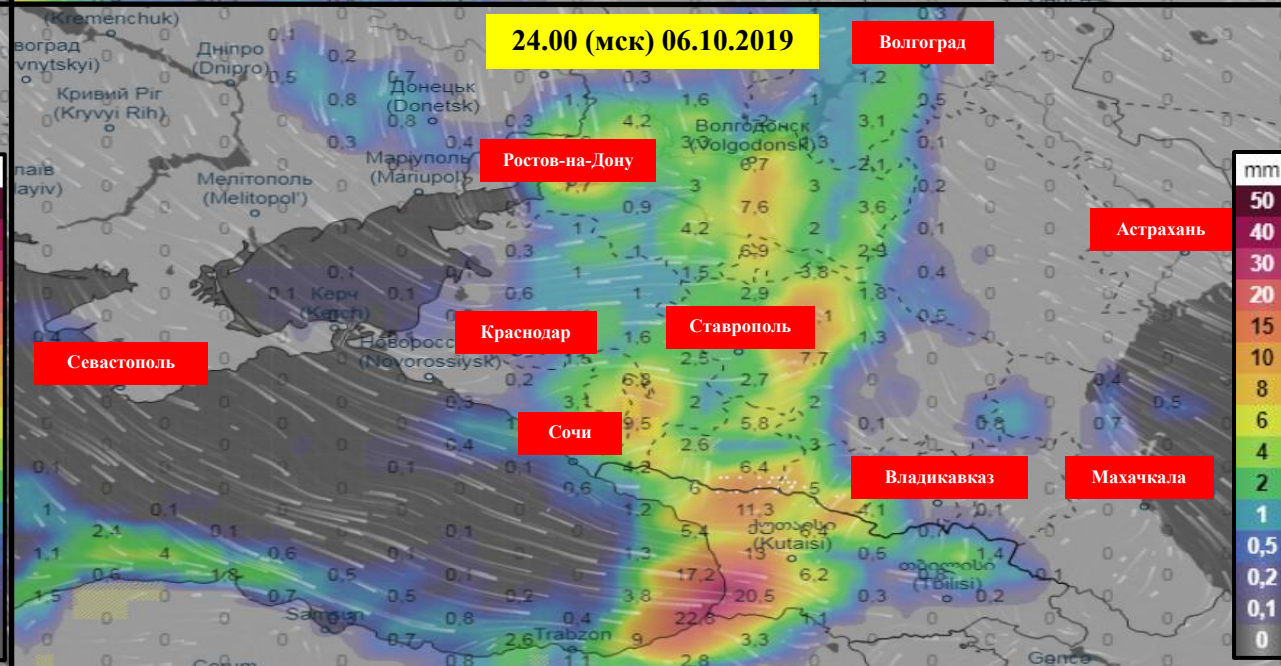
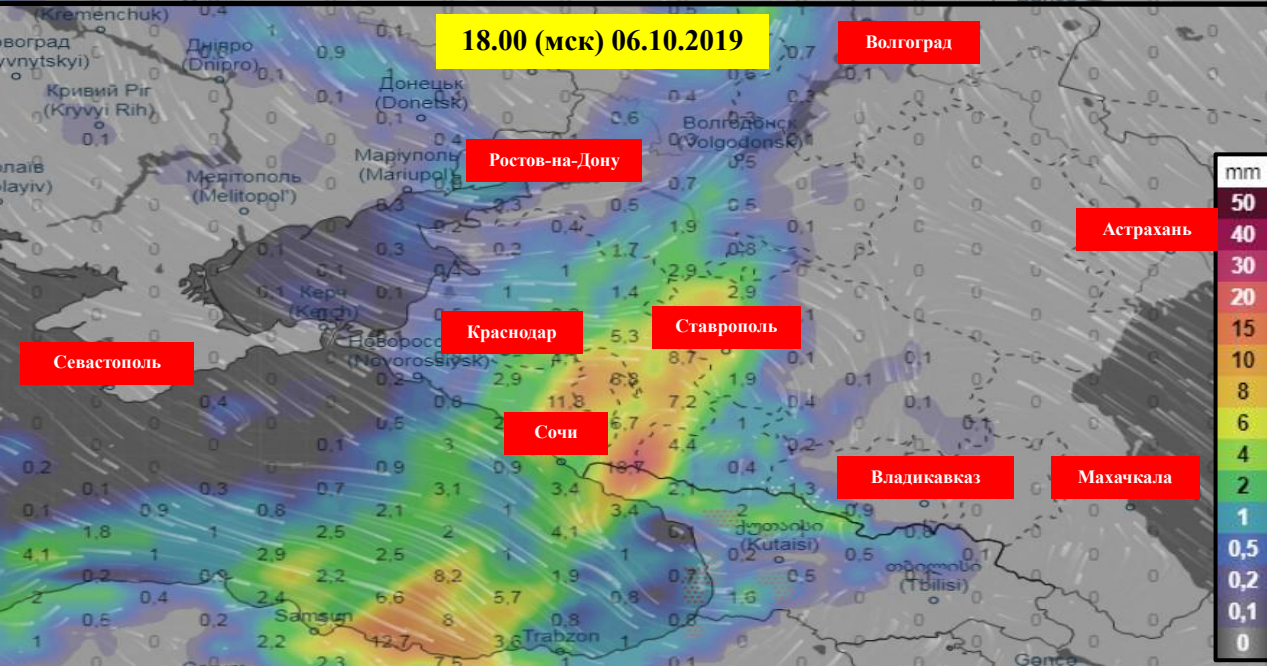
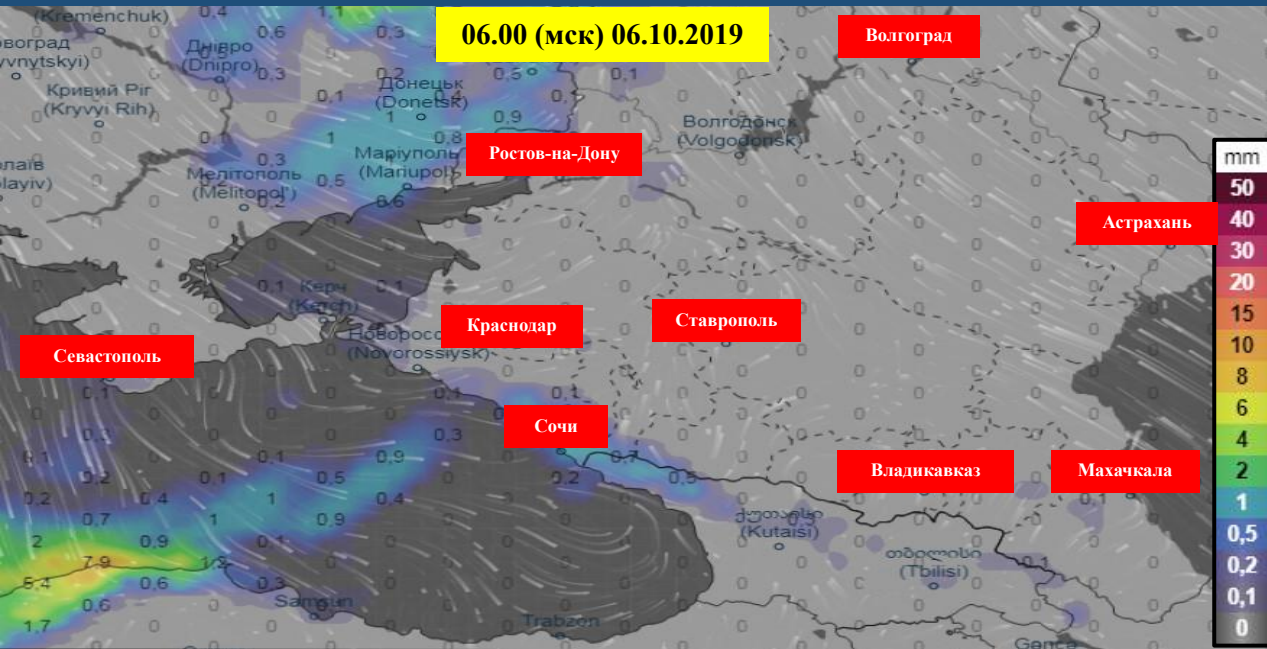
60%

20 km

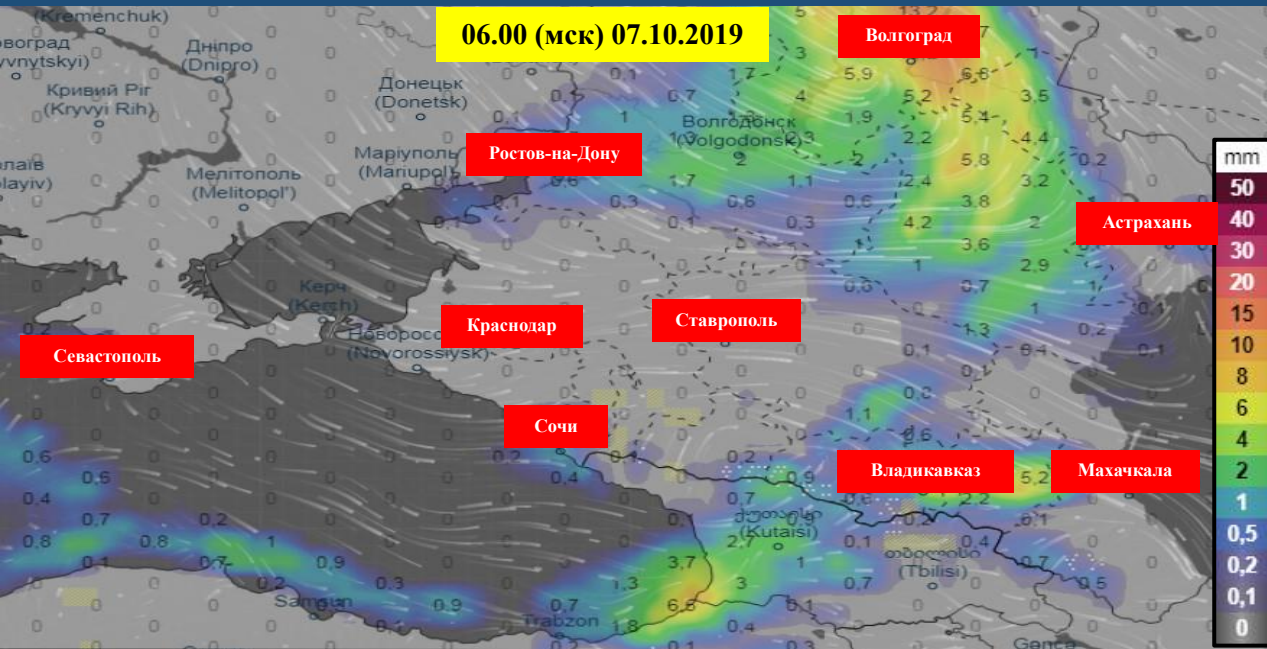
ПРОГНОЗ ВЫПАДЕНИЯ ОСАДКОВ НА ТЕРРИТОРИИ ЮФО И СКФО (от 04.10.2019 на 05.10.2019)



ПРОГНОЗ ВЫПАДЕНИЯ ОСАДКОВ НА ТЕРРИТОРИИ ЮФО И СКФО (от 04.10.2019 на 06.10.2019)



ПРОГНОЗ ВЫПАДЕНИЯ ОСАДКОВ НА ТЕРРИТОРИИ ЮФО И СКФО (от 04.10.2019 на 07.10.2019)



ПРОГНОЗ ВЕТРОВОЙ НАГРУЗКИ НА ТЕРРИТОРИИ ЮФО И СКФО (от 04.10.2019 на 05.10.2019)

