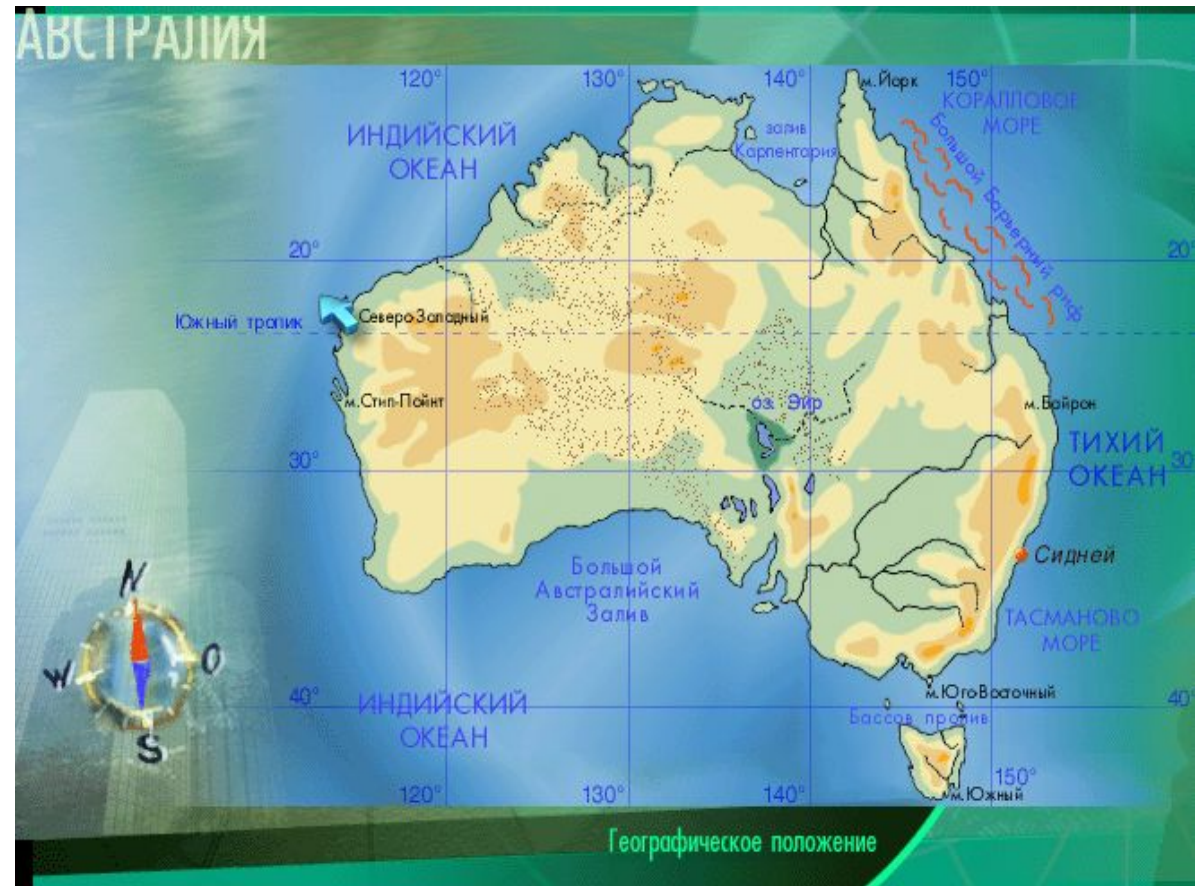


# Географическое положение Австралии

- I. Положение материка:
- *относительно экватора*
  - *относительно 0-меридиана*
  - *относительно Тропиков*

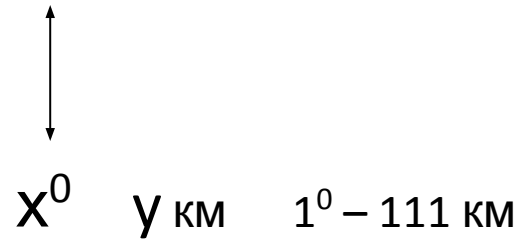


# Географическое положение Австралии

## II. Крайние точки и протяжённость материка с севера на юг и с запада на восток.

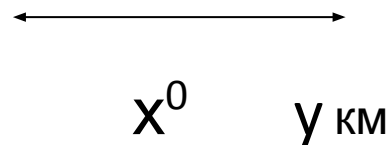
С(.) ... .. Ш.

Ю(.) ... .. Ш.



З(.) ... .. Д

В(.) ... .. Д



$1^0 - 100,5$  км



- Облака имеют форму змеи, такие облака часто называют грозными воротниками.
- В длину они могут достигать до тысячи километров, а ввысь доходят до двух километров.
- Передвигаются они со скоростью около шестидесяти километров в час.
- С данным природным феноменом были знакомы еще древние племена, которые считали его посланием богов.

Мыс Йорк интересен своим местным природным чудом – феноменом «Утренняя Глория»



Мыс Саут-Пойнт расположен на северном берегу Бассова пролива, отделяющего Австралию от Тасмании. Саут-Пойнт находится в пределах национального парка Уилсонс-Промонтори.



«Крутой мыс» – именно так назвал мыс Стип-Пойнт голландский путешественник Виллем Фламминг, который первым из европейцев увидел крайнюю западную точку Австралии.



Мыс Байрон на востоке континента назван так вовсе не в честь знаменитого британского поэта (как полагают многие), а именем его дедушки.



# Географическое положение Австралии



Территория Австралии находится в трёх климатических поясах:

- 1) ...
- 2) ...
- 3) ...



# АНАМОРФИЧЕСКАЯ КАРТА

## Географическое положение Австралии

