

The background features a collage of historical world maps in various projections, including Mercator and conic maps. A prominent compass with a green and white casing is positioned in the upper left corner, resting on a map. The overall color palette is muted, with greens, browns, and greys.

Общая характеристика зарубежной Азии





Площадь - 27,7 млн. кв. км.

Север – юг – около 7 тыс. км., запад – восток – более 10 тыс. км.

Население - 4,1 млрд. человек (2010г.)

Азия- центр цивилизаций



Особенности ЭГП

**Соседское
положение**

**Приморское
положение
большинства
стран**

**Глубинное
положение
некоторых
стран**

Задание 1.

для самостоятельной работы

Используя карты атласа, напишите:

А) названия 5 стран, занимающих приморское положение.

Б) названия 5 стран, не имеющих выхода к морю.



МНОГООБРАЗИЕ СТРАН АЗИИ

• По размерам территории

Страны –гиганты
(более **3** млн.кв.км)
Китай, Индия

Большие страны
(**0,5 - 2,2** млн.км)

Саудовская Аравия,
Монголия, Пакистан,
Иран, Турция

Средние страны
(**0,1-0,5** млн.кв.км)
Вьетнам, Ирак, Сирия,
Япония, Бангладеш,
КНДР

Малые страны
(менее **0,1** млн.кв.км)
ОАЭ, Шри-Ланка, Кипр,
Кувейт, Ливан



МНОГООБРАЗИЕ СТРАН АЗИИ

- По численности населения

Более

100 млн. человек

Китай, Индия, Индонезия,
Япония
Пакистан, Бангладеш,

От **50** до **100**

млн. человек

Вьетнам, Филиппины,
Иран, Турция,
Таиланд

От **20** до **50**

млн. человек

Мьянма, КНДР, Ирак,
Саудовская Аравия,
Непал

Менее

20 млн. человек

Сирия, Камбоджа,
Афганистан, Оман,
Йемен, Кувейт

Задание 2

для самостоятельной работы

Напишите в скобках названия стран, столицами которых являются перечисленные ниже города:

1. Анкара (_____)
2. Багдад (_____)
3. Бангкок (_____)
4. Дакка (_____)
5. Дамаск (_____)
6. Кабул (_____)
7. Манила (_____)
8. Янгон (_____)
9. Ханой (_____)
10. Эр-Рияд (_____)

Задание 3

для самостоятельной работы

1. С помощью «визитной карточки» стран зарубежной Азии на форзаце учебника конкретизируйте характеристику их государственного строя:

А) приведите примеры стран Азии с формой правления конституционная монархия, абсолютная монархия, республика.

Б) перечислите федеративные государства.

2. Пользуясь таблицей 1 в «Приложениях», выпишите страны Зарубежной Азии, получившие политическую независимость после второй мировой войны. Поставьте даты получения независимости

Субрегионы зарубежной Азии



Задание группам: используя карты атласа, перечислите страны, относящиеся к субрегиону: I группа - Юго-Западная Азия, II группа - Южная Азия, III группа - Юго-Восточная Азия, IV группа - Восточная Азия



Субрегионы зарубежной Азии

проверка:

- **I Юго-Западная Азия:** Кипр, Израиль, Ливан, Сирия, Иордания, Ирак, Иран, Саудовская Аравия, Кувейт, Катар, Оман, ОАЭ, Афганистан, Турция, Йемен, Бахрейн
- **II Южная Азия:** Пакистан, Индия, Непал, Бутан, Бангладеш, Шри-Ланка, Мальдивы
- **III Юго-Восточная Азия:** Мьянма, Таиланд, Малайзия, Индонезия, Филиппины, Камбоджа, Вьетнам, Лаос, Бруней, Восточный Тимор, Сингапур
- **IV Восточная Азия:** Япония, Китай, Монголия, Республика Корея, КНДР

Население

Зарубежная Азия – крупнейший регион мира по численности жителей. Здесь проживает более 60% мирового населения. Страны – «рекордсмены» по темпам роста населения: ОАЭ, Катар, Иордания.

Задание 4 для самостоятельной работы

Используя учебник, карты, заполните таблицу:

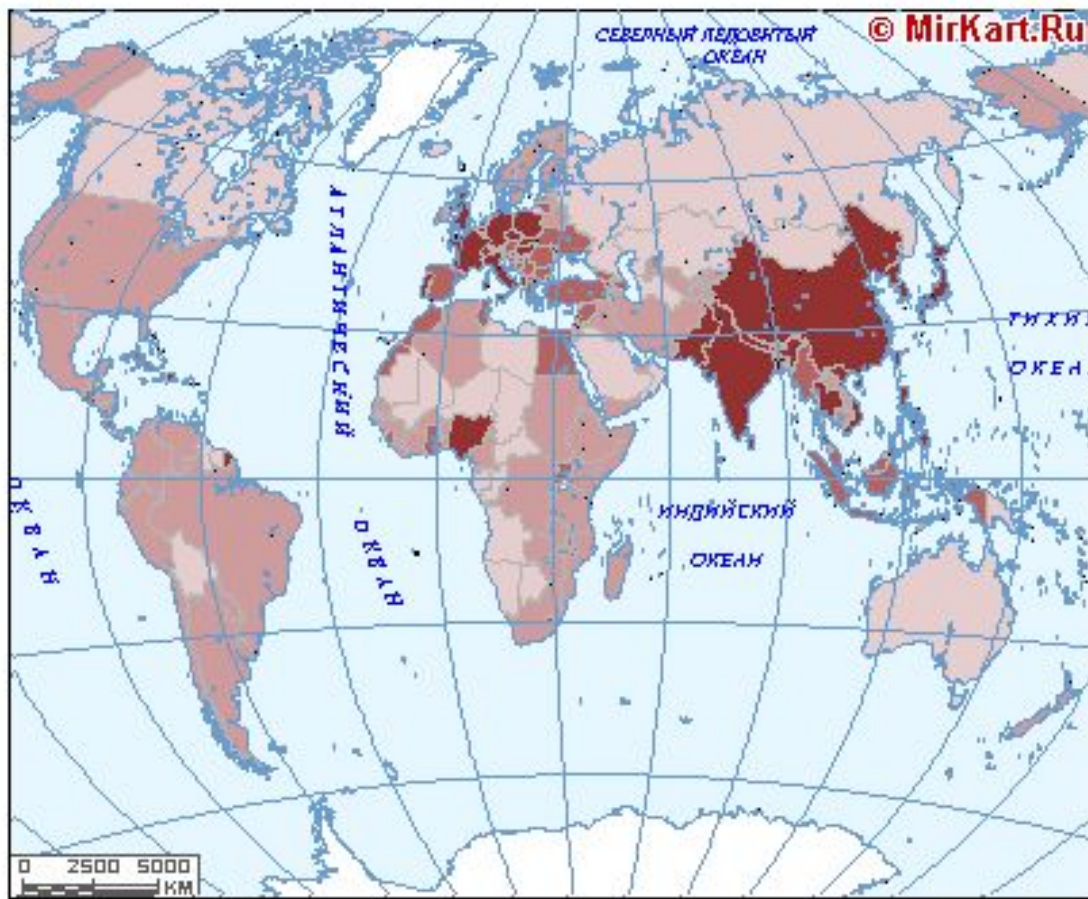
Страны первого типа воспроизводства	Страны второго типа воспроизводства
1	1
2	2
3	3
4	4
5	5

Размещение населения


Для зарубежной Азии характерна крайняя неравномерность размещения населения. Подавляющая часть жителей сосредоточена всего лишь в нескольких ареалах, приуроченных в основном к долинам больших рек и крупным равнинам.

Факторы, влияющие на размещение населения:

- международные миграции;
- процесс урбанизации



Плотность населения мира (чел / кв.км)



Основные народы Азии

индусы- хинди

тайцы



китайцы

японцы



индонезийцы

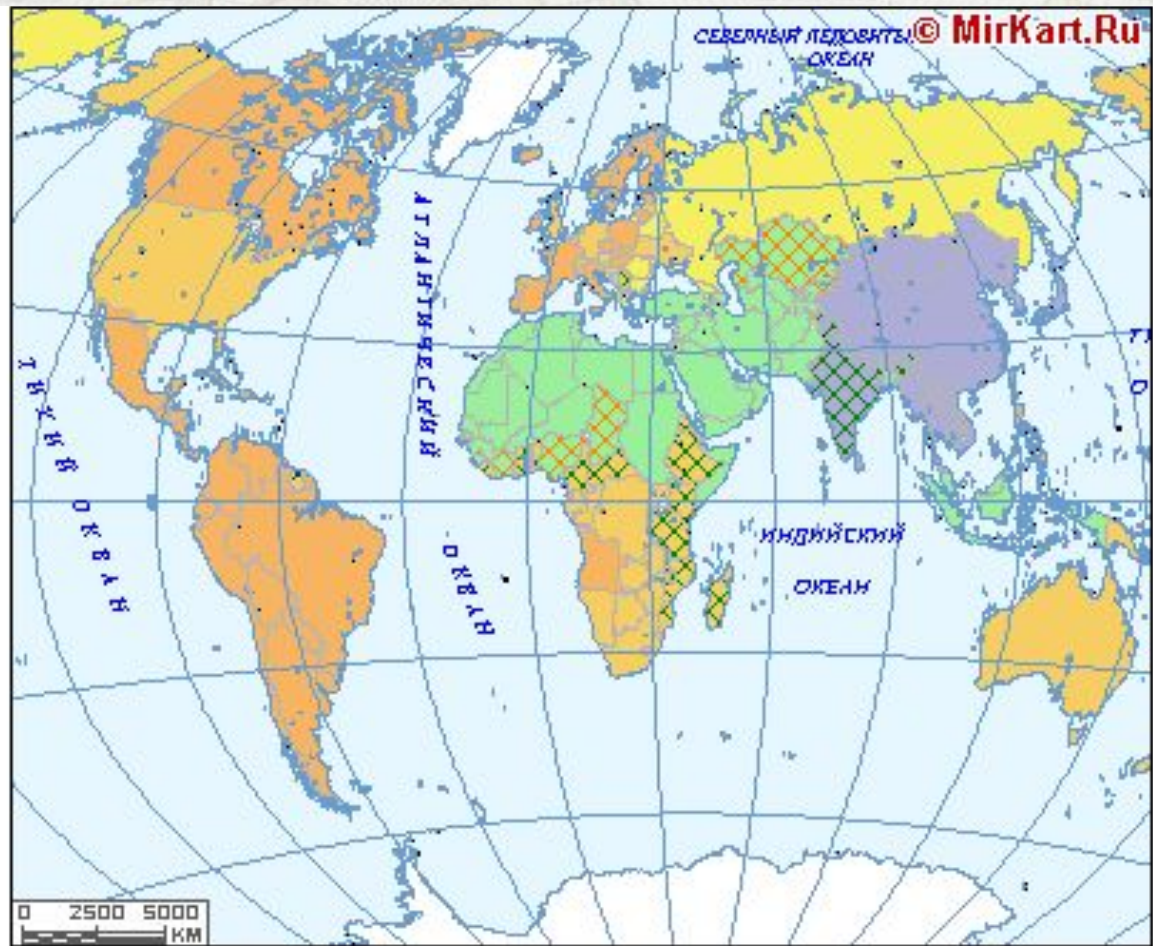


персы



Для Азии характерен пестрый этнический состав. Здесь проживает более тысячи народов, среди которых есть и совсем небольшие. Однонациональных стран в регионе немного. Это в основном арабские страны Юго-Западной Азии, а так же Япония, две Кореи, Бангладеш.

Религии



Мировые религии



Классификация стран Азии по социально-экономическим показателям

Развивающиеся страны

Развитые страны

Промежуточные страны

Новые индустриальные страны

Нефтедобывающие страны

Наиболее бедные и отсталые страны

Страны большой семерки

**Индия
Китай**

**Рес. Корея,
Сингапур,
Тайвань,
Малайзия,
Таиланд,
Турция и
т.д.**

**Саудовская
Аравия,
ОАЭ, Катар,
Кувейт**

**Бангладеш,
Афганистан,
Непал, Лаос,
Камбоджа,
Йемен и др**

Япония



Центры экономической мощи мирового хозяйства

- Китай
- Япония
- Индия
- Новые индустриальные страны Азии
- Нефтеэкспортирующие страны



Природные ресурсы зарубежной Азии

Азиатский регион располагает мощной ресурсной базой для промышленности и ограниченными возможностями для развития аграрного производства.

Особое значение в мировом масштабе имеют азиатские минеральные ресурсы, и в первую очередь запасы топлива и металлов. Так же в регионе значительны лесные ресурсы, ресурсы пресных вод.

Природные возможности для развития сельского хозяйства ограничены, огромные пространства Азии представлены горным, сильно расчленённым рельефом, а так же засушливыми или переувлажненными территориями. Обрабатываемые земли занимают только 1/6 территории региона, что соответствует среднемировому показателю, но в двое ниже, чем в Европе.

ПРИРОДНЫЕ РЕСУРСЫ ЗАРУБЕЖНОЙ АЗИИ

