

Vipavská dolina a turistické cíle v širším okolí



Adam Miloševič
Linda Sudíková

Vipavská dolina – základní údaje

- leží na západě Slovinska
- rozloha 352 km²
- 22 500 obyvatel
- středozemní podnebí
- údolí je otevřeno pouze na západ
- převažují pole, sady a vinice → 2. nejznámější vinařská oblast na Primorsku
- osídlena ještě před naším letopočtem, možná i v mladší době kamenné

Ajdovščina

- první písemná zmínka z roku 2000 př. n. l.
- nachází se 20 km od italských hranic a v letech 1918 až 1945 byla dokonce součástí Itálie.
- místní architektura je ovlivněna kraňským stylem



pramení zde řeka Hubelj

Vipava



Kvůli hodně mostům říkají městu malé
nebo slovinské Benátky





Starý hrad (Stari grad)

Řeka Vipava – jediná evropská řeka
s deltovitým pramenem



Zajímavosti ve Vipavské dolině




Otliško okno



Vipavský kříž

Nanos

- 10 km dlouhý hřeben
- nadmořská výška okolo 1200 metrů
- zajímavé klima

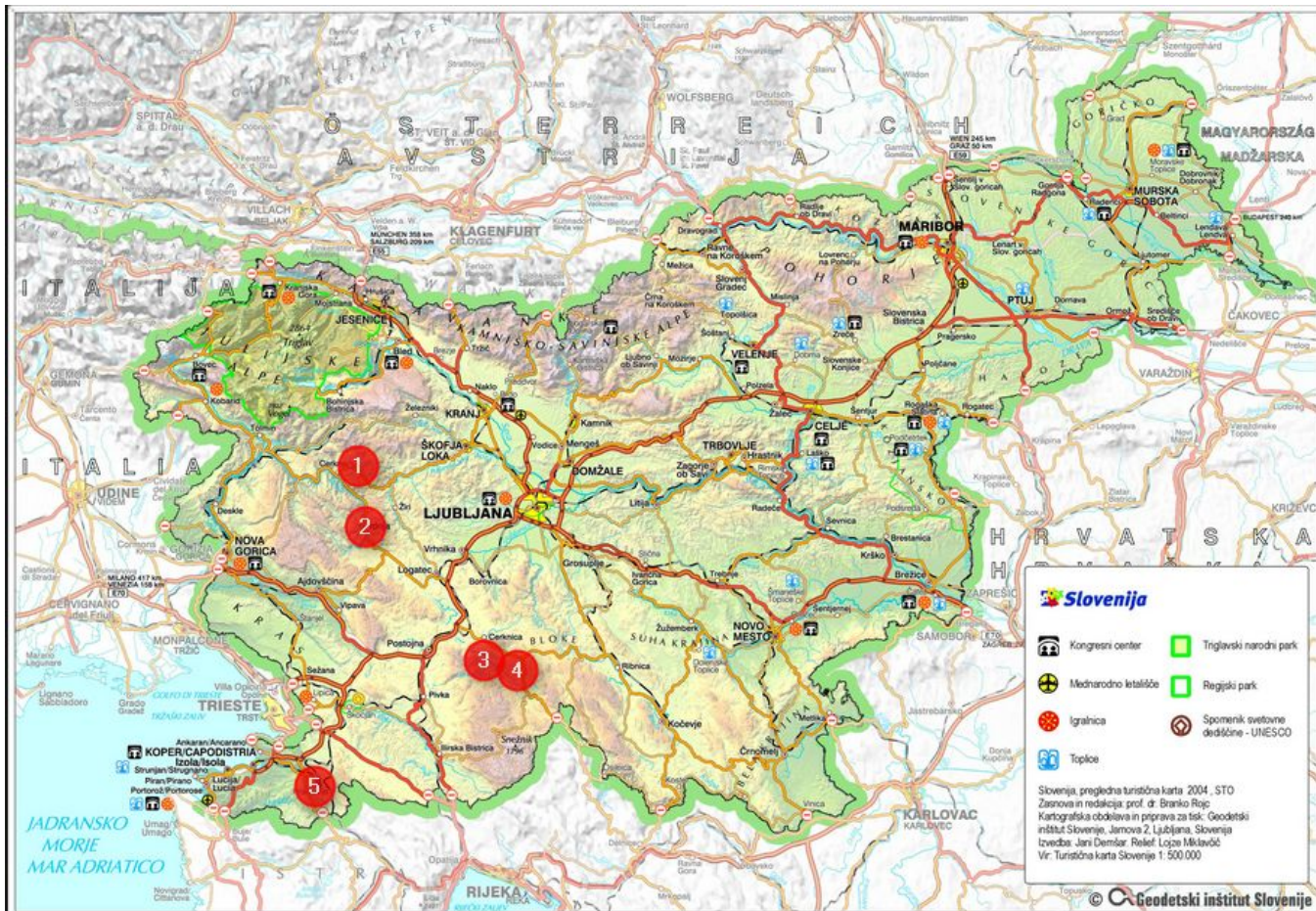


Bóra (Burja)

- silný nárazový vítr
- typický pro Vipavskou dolinu



Turistické cíle v širším okolí

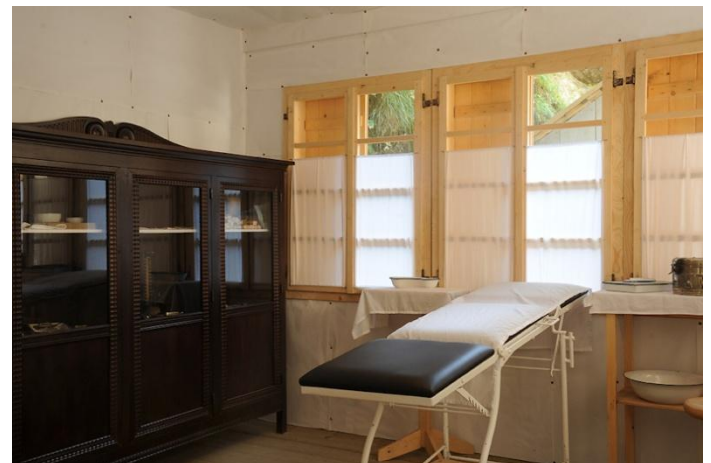


1. Franjova partyzánská nemocnice
2. Idrija
3. jezero Cerknica

4. jeskyně Križna jama
5. Hrastovlje

Franjova partyzánská nemocnice

- památka partyzánského odboje za 2. sv. války
- 7 km SV od Cerkna, v soutěsce Pasica
- uchází se o zápis na seznam UNESCO
- 13 dřevěných staveb v nepřístupném terénu, kvalitní zázemí (rentgen, elektrárna), vybavení se dochovalo
- Němci neodhalena – zraněným se zavazovaly oči a přinášeli je v noci
- v r. 2007 poškozena povodní, v r. 2008 kompletně obnovena





United Nations
Educational, Scientific and
Cultural Organization

Organizacija Združenih
narodov za izobraževanje,
znanost in kulturo



Heritage of Mercury,
Almadén and Idrija
inscribed on the World
Heritage List in 2012

Dediščina živega srebra,
Almadén in Idrija
vpisana na Seznam svetovne
dediščine leta 2012

Idrija




- sedmitisícové hornické městečko od r. 2012 v UNESCO
- těžba rtuti (slovensky „živo srebro“) - vyskytuje se v kapalném i pevném skupenství (minerál sulfid rtuťnatý)
- hrad Gewerkenegg – dnes městské muzeum, expozice o historii těžby rtuti a výrobě krajek



- *Františkova Šachta* – 29 hornických strojů z přelomu 19. a 20. stol., vodní pumpa z r. 1790
- *Antonínova Šachta (Antonijev rov)* – 1,2 km dlouhá prohlídková trasa v hloubce 22 m, vznik kolem r. 1500, druhý nejstarší důlní vstup v Evropě



- *Divoké jezero* (přírodní park Horní Idrijca) – krasového původu s podzemním zásobením vodou (hloubka nejméně 160 m), z jezera vyvěrá nejkratší slovenská řeka *Jezernica* (po 55 m ústí do Idrijce)



Jezero Cerknica

- jižně od Cerknice
- při maximálním vodním stavu největší jezero ve Slovinsku (26 km², 10 km délka, 5 km šířka)
- periodická vodní plocha krasového původu – v létě a zimě vysychá, na podzim a na jaře se plní
- systém krasových polí – odtok vody do podzemí (slovensky „požiralniki“)



- jezerní muzeum ve vsi Dolenje Jezero – model jezera 3 x 5 m se simulací vodní hladiny

Jeskyně Křižna jama

- východně od jezera Cerknice
- jeskyně s 22 jezírky se smaragdově zelenou vodou, odděleny vápencovými bariérami
- délka 8 273 m, hloubka až 32 m
- prohlídka suché části v holínkách a se svítilnami s plavbou přes první jezero, vodní část (13 jezírek) v délce až 4 hod. se objednává předem




Hrastovlje

- 20 km východně od Koperu
- románský opevněný *kostel sv. Trojice* → ochrana před tureckými nájezdy
- hradby z přelomu 15. a 16. st. ve tvaru čtyřúhelníku s válcovitými věžemi se střílnami → útočiště pro vesničany



- interiér kostela s freskami – objeveny pod omítkou v r. 1949, scény z Genesis, zemědělské práce během roku, *Tanec smrti*
- výklad s audionahrávkou v češtině





Použité zdroje

- <http://www.ung.si/sl/studij/studentski-vodnik/vipavska-dolina/>
- <https://cs.wikipedia.org/wiki/Ajdov%C5%A1%C4%8Dina>
- <https://sl.wikipedia.org/wiki/Vipava>
- <http://www.zurnal24.si/mraz-in-burja-ne-bosta-popustila-clanek-147666>
- <http://www.rtv slo.si/okolje/burja-poskodovala-49-objektov-ranjena-tudi-dva-cloveka/252113>
- <https://sl.wikipedia.org/wiki/Nanos>
- <http://www.radynacestu.cz/magazin/udoli-vipava/>

- DRAŽAN, Jan. *Slovinsko: podrobné a přehledné informace o historii, kultuře, přírodě a turistickém zázemí Slovinska*. 1. vyd. Praha: Freytag & Berndt, 2009, 240 s. ISBN 9788073162924.
- <http://www.pictureslovenia.com/si/oceni/?f=3266>
- http://zelenikras.si/si/imagelib/magnify/default/znamenitosti/muzeji-zbirke/Maketa_Cerkniskega_jezera_2.jpg
- http://www.mop.gov.si/uploads/pics/narava_cerknisko_jezero.jpg
- http://www.slotrips.si/sis-mapa/skupina_doc/slo/objava_datoteke/1330869092_9_hrastovlje1_prikaz_objave_glava.jpg
- http://www.schoener-reisen.at/Bildergalerie/data/media/184/hrastovlje_totentanz_1.jpg
- [https://upload.wikimedia.org/wikipedia/commons/6/60/Hrastovlje_\(12\)_3957545479.jpg](https://upload.wikimedia.org/wikipedia/commons/6/60/Hrastovlje_(12)_3957545479.jpg)
- http://www.eu2008.si/includes/ImagesSlovenianPresidency/Slovenia/maps/Map_of_Slovenia_SLO.jpg
- <http://www.visit-idrija.si>
- www.krizna-jama.si
- <http://www.muzej-idrija-cerkno.si/index.php/sl/lokacijerazstave/stalne-razstave/partizanska-bolnica-franja.html>
- Fotoarchiv L. Sudíkové a přátel

**I FEEL
SLOVENIA**

Děkujeme za pozornost