

Объединение  
«Предшкольная пора»  
группа № 3  
25.01.2017

Педагог ДО Беляева Наталья Владимировна




## Занятие 11

### Вода на Земле

Вновь посмотри на глобус Земли и ответь на вопросы.

Какого цвета больше всего? Много ли воды на Земле?



Раскрась нераскрашенную часть круга голубым или синим карандашом.

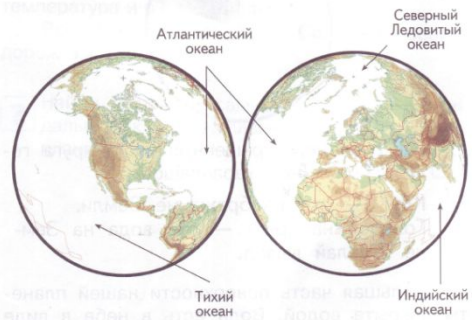
Круг — это изображение Земли. Голубое на круге — это вода на Земле. Сделай вывод.

Большая часть поверхности нашей планеты покрыта водой. Вода есть в небе в виде облаков, дождя, снега. Под землёй — в виде

подземных, грунтовых вод, гейзеров — фонтанов горячей воды, бьющих из-под земли. На земле — в виде родников, рек, озёр, болот, а также в виде ледников — замёрзшей воды. Больше всего воды заключено в океанах и морях.

### Океаны

Рассмотри карту. Найди четыре океана. Запомни их названия. Раскрась воду синим и голубым цветами.



### Почему океаны так называются?


Самый большой океан — **Тихий**. Первооткрыватели назвали его так потому, что когда они его увидели, он был тихим и спокойным.

**Атлантический океан** был назван в честь сильных греческих богов — атлантов.

Как понятно из названия, **Северный Ледовитый океан** был назван так потому, что он находится на Севере и в нём плавают льды.

**Индийский океан** получил имя по названию государства Индия, возле которого он находится.

Все океаны соединены друг с другом. Можно совершить кругосветное путешествие и при этом ни разу не выйти на сушу.



### Моря

На Земле более 50 морей, они являются частью океанов. Интересно, что в названиях морей часто используются цвета: есть **Чёрное** море, **Жёлтое** море, **Красное** море, **Белое** море. Как ты думаешь, почему их так называют?

**Чёрное** море было так названо, потому что в пасмурную погоду его поверхность темнеет под тёмными тучами.

**Белое** море получило свое название из-за белого снега и льда, которые покрывают его зимой.

**Красное** море было названо так за цвет воды. Там развиваются водоросли, которые придают воде красноватый оттенок.

**Жёлтое** море периодически приобретает жёлтый оттенок глины, которой очень много на его берегах.

### Реки

**Нил** — самая большая река Африки.

Величайшая река в мире — **Амазонка**, она течёт в Южной Америке. **Миссисипи** — самая длинная река в Северной Америке.

**Москва**, **Волга**, **Иртыш**, **Нева**, **Лена** — это реки нашей страны.

# Математика




## Занятие 3

### Задачи на сложение


Послушай задачу.

По дороге ехали 2 легковые машины и 1 грузовая.  
Сколько всего машин ехало по дороге?



## Занятие 3

Найди отличия в картинках.



Сколько получилось отличий? Напиши:

Найди ошибки.

$2 > 1$ ;  $3 < 4$ ;  $2 > 4$ ;  $0 < 1$ ;  $1 < 0$ .

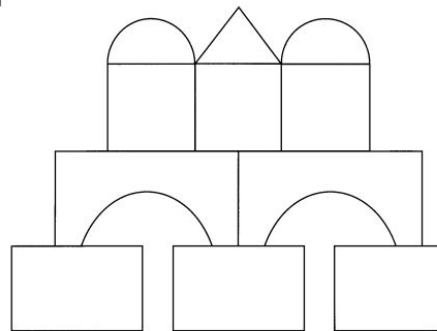
Дорисуй узоры.



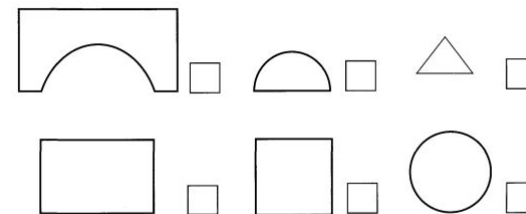
Соедини точки.



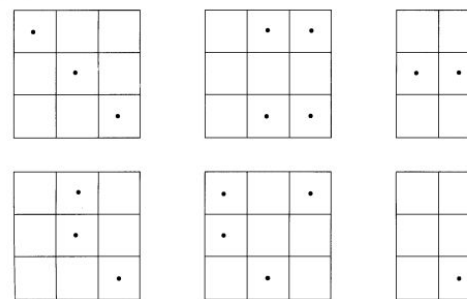
Запомни, из каких деталей построена башенка.



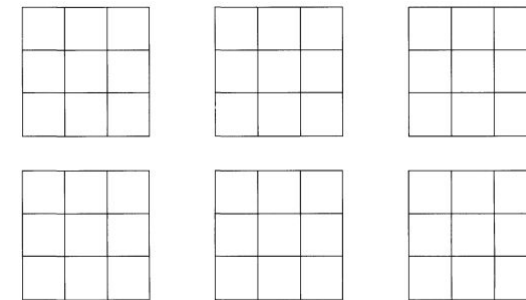
Вспомни, сколько и каких деталей было использовано для строительства башни. Напиши в клеточках их количество.



Запомни расположение точек. Проверни страничку.




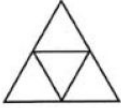


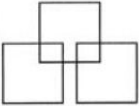






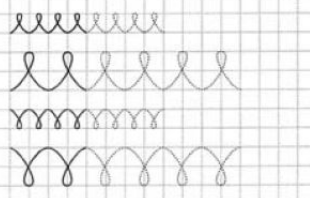

Расставь точки в фигурах в том же порядке, в каком они были расположены на предыдущем листе.



# Обучение грамоте

Повторение ранее изученных букв (находим в тексте гласные и согласные буквы)

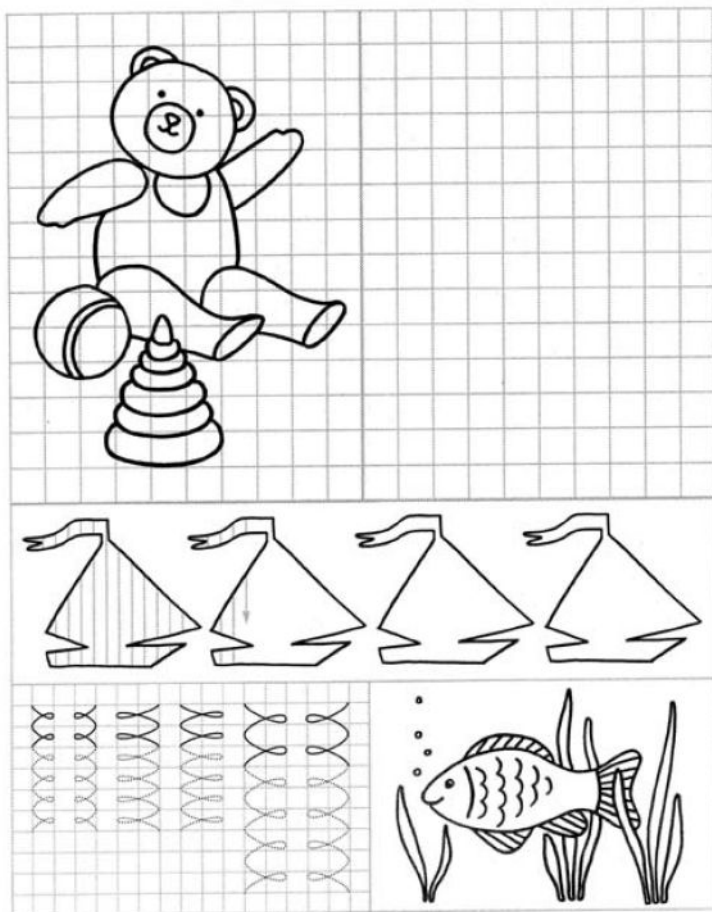
 В пустых клетках нарисуй точно такие же фигуры.

# Графомоторные навыки

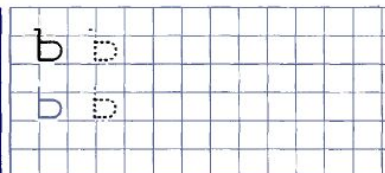


Нарисуй по клеточкам точно такой же рисунок.



20


Ъ ъ



ПИСЬМО

КОНЬ

ПОДЪЕЗД



Найдите в словах **Ъ** и обведите его в кружок,  
**ъ** обведите в квадратик.

листья      подъем      осень  
вьюга      въехал      коньки  
воробьи      съел      обезд  
съехал      копьё      съезд      братья

32