



# Италия



● Италия — государство в Южной Европе, в центре Средиземноморья.

● Граничит с Францией, Швейцарией, Австрией, Словенией, Ватиканом и Сан-Марино.

● Омывается

- Адриатическое — на востоке,
- Ионическое — на юге,
- Тирренское — на западе,
- Лигурийское — на северо-западе.

● Площадь: **301 338** км<sup>2</sup>



# Политический режим



- Италия — унитарная республика парламентского типа. Основным законом государства является конституция, принятая в 1947 году.
- Глава государства — Президент Италии.
- Законодательная власть — Двухпалатный парламент Италии, избираемый на 5 лет.

- Символика:



# Административное деление

- 20 областей состоящие из 15 регионов и 5 автономных регионов.
- Регионы делятся на провинции, всего в Италии 110 провинций.



# Мировоззрение и вероисповедание

- Подавляющее большинство верующего населения Италии — католики.
- В Италии живет также около 300 тыс. протестантов и 35 тыс. иудаистов.



# Население и язык

- Численность населения:  
**59 879 270**
- Численность мужского населения **29 319 111**  
(49.0%)
- Численность женского населения **30 560 159**  
(51.0%)
- Национальный язык - **итальянский**, который различался тремя диалектами - центральным, северным и южным.



# Рельеф Италии

- Всего лишь 1/5 площади Италии приходится на равнинный и низменный типы рельефа. Всю остальную территорию страны занимают горы и возвышенности.
- Крупные горные системы: **Апеннины** и южные склоны **Альп**.
- **Паданская равнина** делится на 4 части: возвышенную — Пьемонтскую (на западе), Ломбардскую (в центре), Венецианскую (на востоке) и Эмилианскую (на юге).



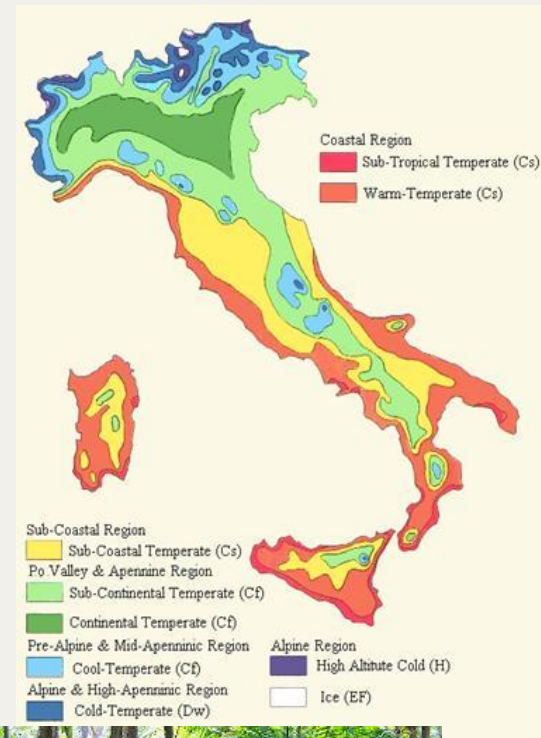
- Италия – единственная страна в Европе, где находятся вулканы в разных стадиях развития.





# Климат

- Италия располагается в зоне субтропического средиземноморского климата, причём влияние моря усиливается Альпами, которые являются барьером для северных и западных ветров.
- Средняя температура января на Паданской равнине - около  $0^{\circ}$ , а июля -  $+23-24^{\circ}$ .



# Внутренние воды

## Реки

Список наиболее протяженных рек Италии.

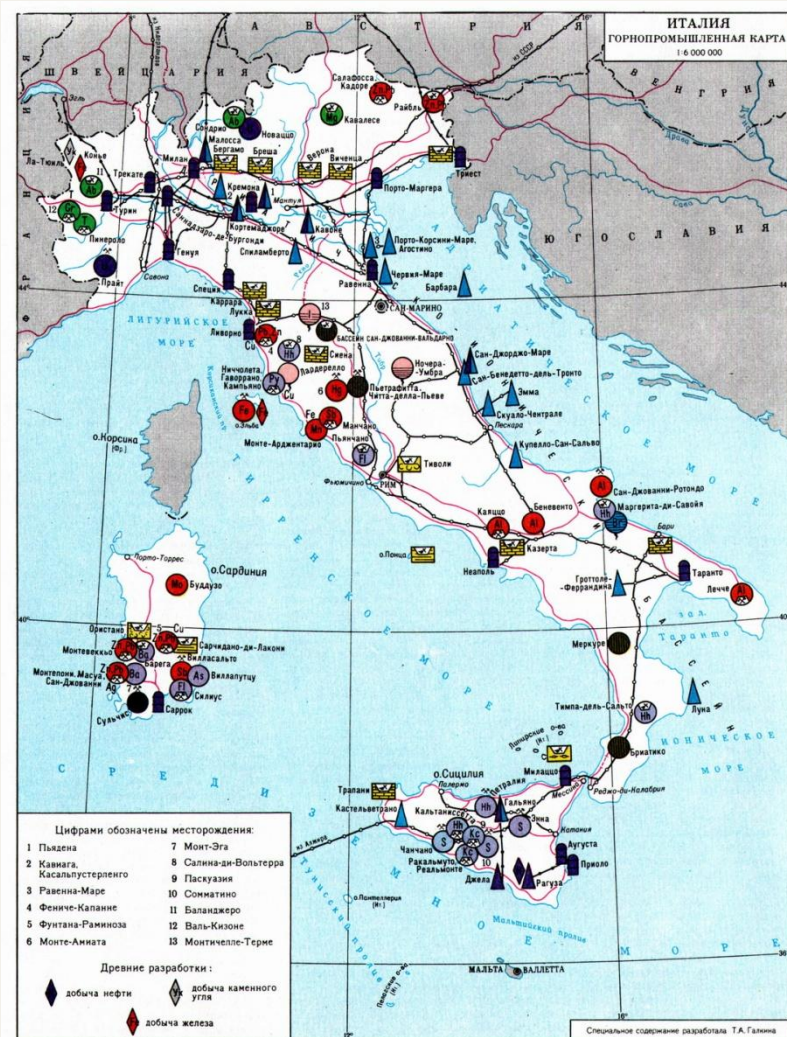
№	Река	Общая длина, км
1	По	676
2	Адидже	410
3	Тибр	404
4	Адда	313
5	Тичино	248
6	Танаро	242
7	Арно	241
8	Пьяве	220
9	Рено	211
10	Ольо	191
11	Вольтурно	177
12	Тальяменто	172
13	Панаро	165
14	Дора-Бальтеа	162
15	Брента	160

## Озёра

- Всего на территории Италии расположено около 1500 озёр (крупнейшие: Гарда Лаго-Маджоре, Комо, Изео, Лугано, Лезина, Варано, Тразименское озеро.)



# Природные ресурсы



## ● Минеральные ресурсы:

1. Небольшие запасы нефти, газа (Сицилия и север страны) и угля (его добыча прекращена из-за нерентабельности).
2. Важное значение для экономики: соли (Сицилия), полиметаллы (Сардиния), ртуть (Тоскана).
3. Богата стройматериалами (каррарский мрамор).

- *Земельные ресурсы.*

- Пашня – 26% земельного фонда – на Паданской равнине в долине реки По, но обеспеченность ею невелика. Сокращение пахотных земель.
- Пастбища – 15% зем. фонда.



- *Лесные ресурсы.*

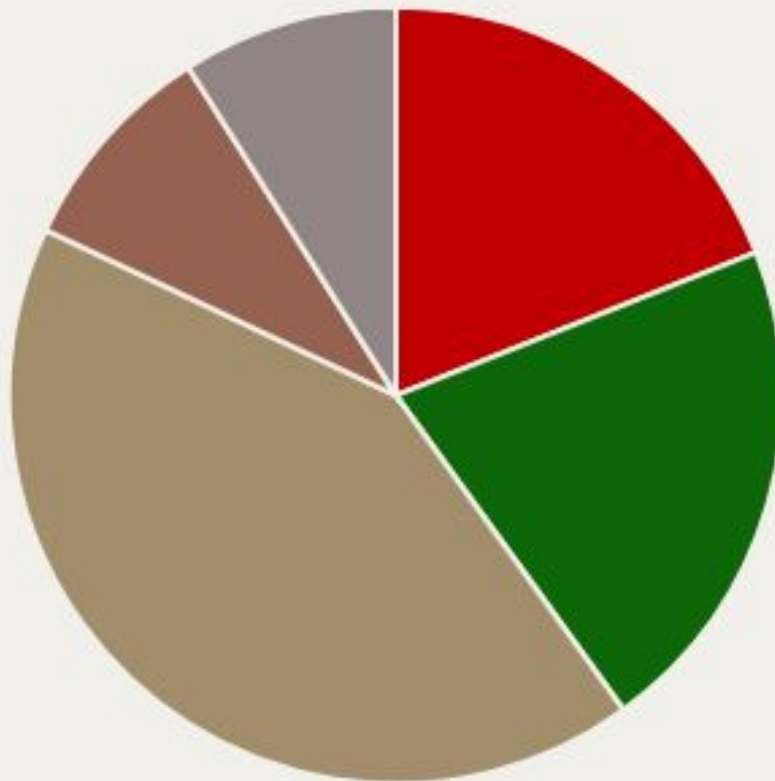
- Лесистость – 23%, обеспеченность *лесными ресурсами* мала: <0,1 га на душу – в основном низкорослые субтропические леса, кустарники.



- *Биологические ресурсы:* морские – рыба, моллюски, кальмары.
- *Водные ресурсы.* Обеспеченность водным стоком низка: 2-3 тыс. м<sup>3</sup> в год на душу, но на севере, (район Альп) она несколько выше.
- Италия богата *рекреационным и ресурсами.*



# Электроэнергетика Италии



■ ГЭС ■ Нефть ■ Газ ■ Уголь ■ Возобновляемые источники энергии

- Италия занимает четвертое место в рейтинге крупнейших потребителей электроэнергии в Европе после Германии, Франции и Великобритании. При этом она лидирует в списке стран с самой высокой зависимостью от импорта электроэнергии.

В энергетическом секторе Италии выделяют две крупнейших корпорации: Eni и Enel.




Приоритетом перспективного развития итальянское правительство видит стимулирование ветровой и солнечной энергетики.





# Промышленность Италии

- Италия выделяется развитием чёрной металлургии, работающей на импортном сырье и поэтому расположенной в портовых центрах: в Таранто, Генуе, Неаполе, Пьомбино, Милане и Турине.



- Цветная металлургия специализируется на производстве алюминия (Большано), свинца и цинка (Брешиа, Венеция, Монтепони).



- Крупнейшей отраслью итальянской промышленности является машиностроение (мотоциклы, мопеды, велосипеды, судостроения, авиационное машиностроение).





- Химическая промышленность также является экспортной отраслью Италии. Она специализируется, прежде всего, на производстве полимеров и синтетических волокон.



- В структуре легкой промышленности ведущая роль принадлежит текстильной, швейной и обувной отраслям. За производством и экспортом обуви Италия занимает одно из ведущих мест в мире.





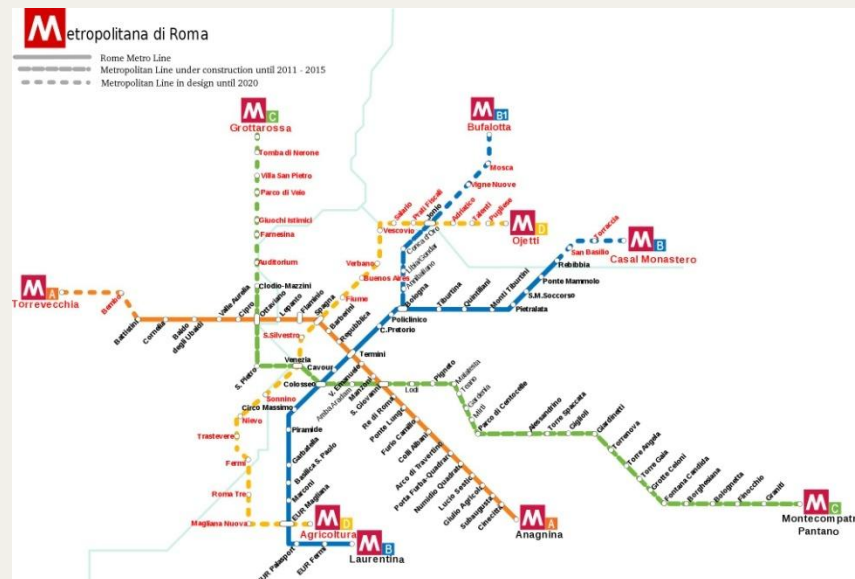
Среди отраслей пищевой промышленности выделяются виноделие, макаронная, масложировая и плодоовощная промышленность.

# Транспорт

- В Италии сосредоточена 1/4 всех европейских автострад (около 7 тыс. км),  
Главная транспортная артерия страны -  
Автострада Солнца. Через территорию Италии  
проходят пять международных автострад.



# ● Схема метро в Риме



# ● Станция метро Толедо, Неаполь, Италия.





Порт Генуя



Порт Триест



- Скоростной поезд  
«Эспрессо»



- Суперскоростной  
поезд - «Рапиде»



- Прямой поезд -  
«Диретто»



- Пригородный поезд -  
«Регионале»





Пассо-дель-Тонале



Кортина-д'Ампеццо



Карвара



Аланья-Вальсезия



Саузе-д'Улькс



# Достопримечательности

- Рим (КОЛИЗЕЙ)



- Пантеон (Рим)




● Фонтан Треви (Рим):



● Ватикан (Рим):



- Собор Святого Петра (Ватикан):



- Сикстинская капелла (Ватикан):



● Собор Дуомо (Милан)



● Галерея Витторио Эммануэля (Милан)





● Венеция



● Флоренция



● Верона



● Неаполь



# ● Пизанская башня

