

Что такое карта?



Карта - это уменьшенное изображение земной поверхности на плоскости с помощью условных знаков.


РОССИЯ. ФИЗИЧЕСКАЯ КАРТА



Географическая карта



Работа в парах.



Рассмотрите фотографии в учебнике на стр. 92-93. Они сделаны в разных местах нашей страны. Найдите эти места на карте на стр. 90-91.

Проверка.

РОССИЯ. ФИЗИЧЕСКАЯ КАРТА

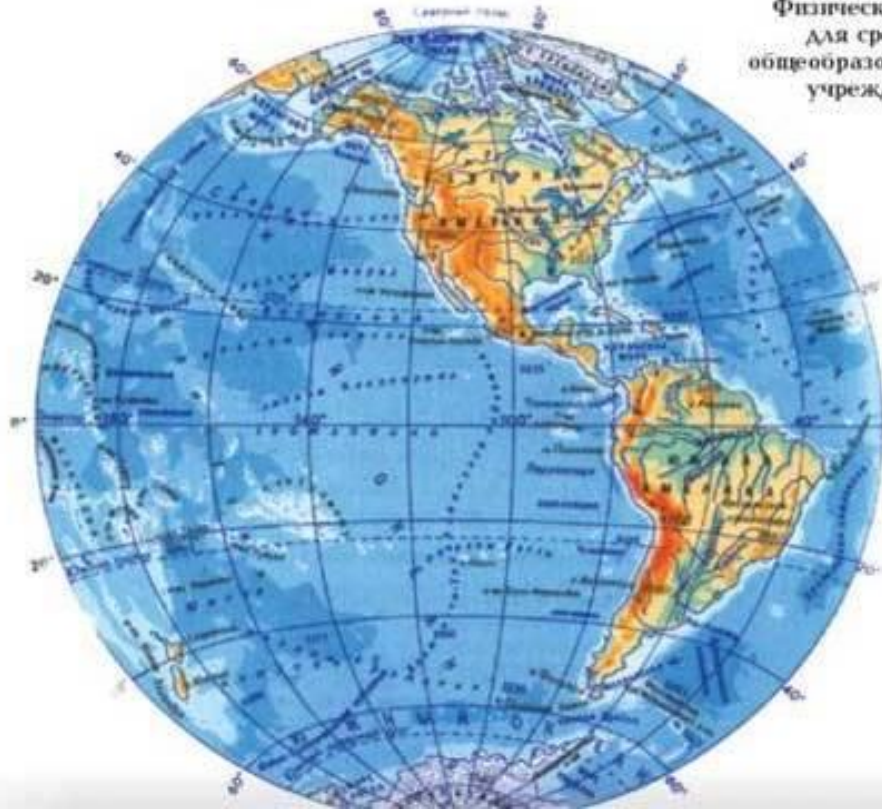


Север | Запад | Камчатка | ь | океан

Физическая карта России

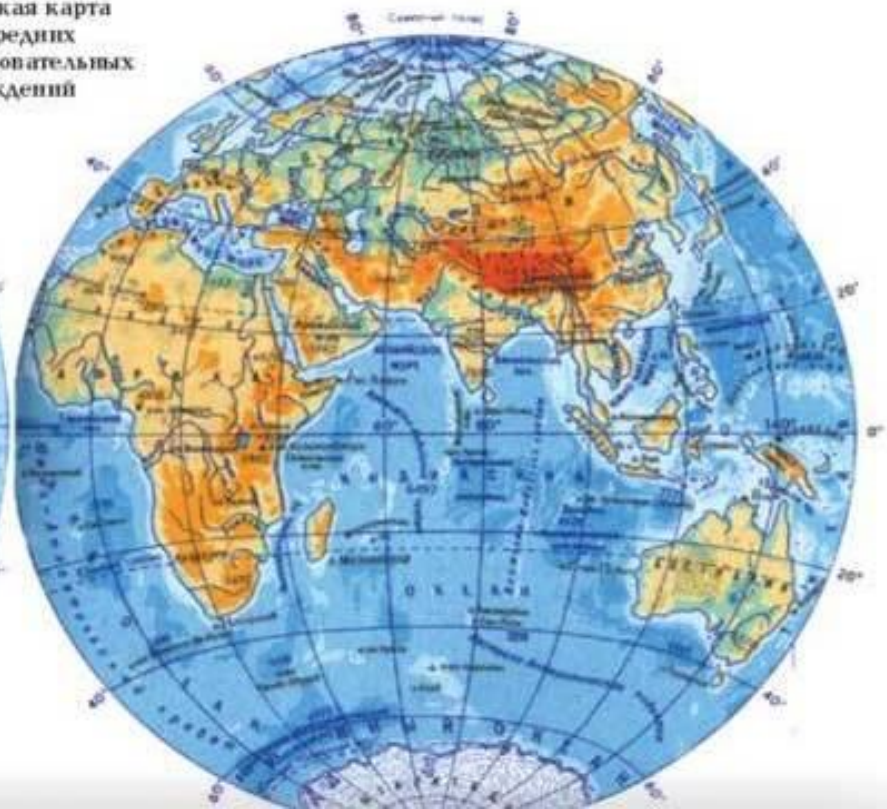


ЗАПАДНОЕ ПОЛУШАРИЕ



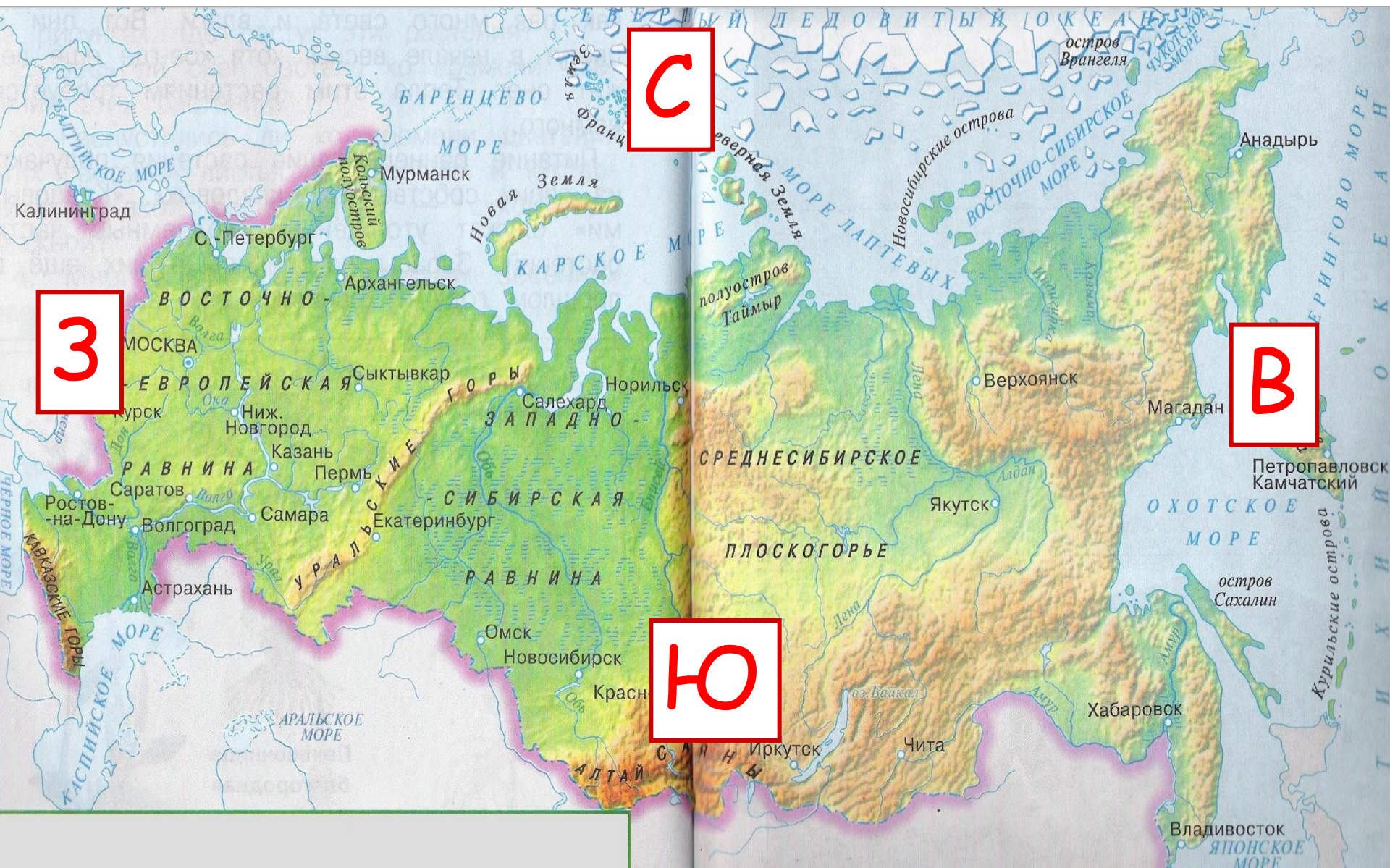
ВОСТОЧНОЕ ПОЛУШАРИЕ

Физическая карта
для средних
общеобразовательных
учреждений




Для того чтобы путешествовать по карте, надо научиться **читать** её. Читать карту - это не значит читать только надписи. Надо понимать и особый язык карты - **условные знаки**.

Стороны горизонта на карте.




Что означают на карте различные цвета?

На равнинах есть низкие места - **низменности** и более высокие - **возвышенности**.



- низменности, а



- возвышенности



- равнины, а  - горы.



- вода (моря, реки, озёра)

Условные знаки

