

Население
России

Формы расселения и урбанизация

Теория

Практикум

Тесты

Вопросы

Задания

ЕГЭ и ГИА



Навигация



Формы расселения

Города

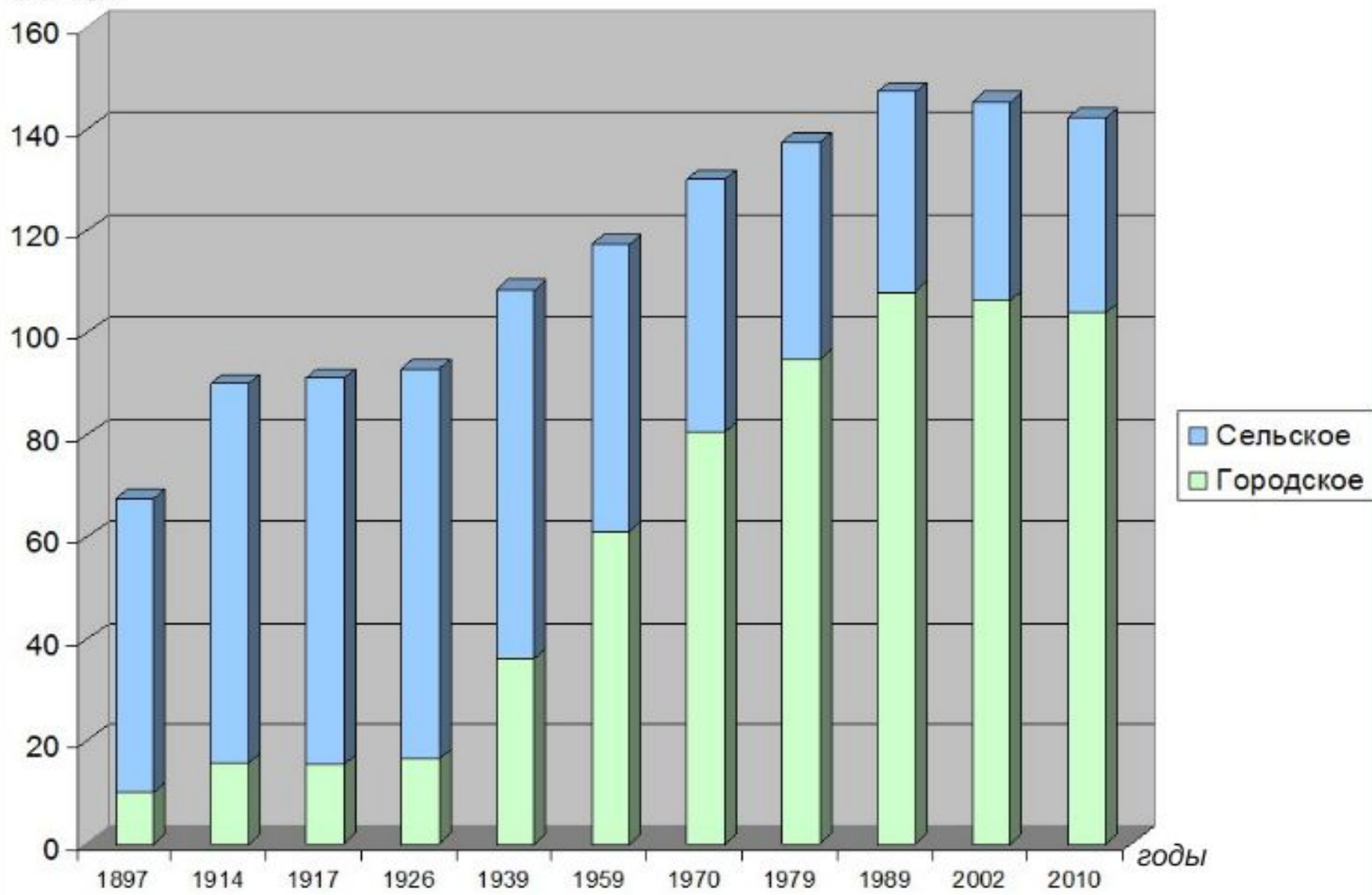
Урбанизация

Сельское расселение



Численность городского и сельского населения, в млн чел. (по данным Росстата)

млн чел.




годы

Сельские населенные пункты

Типы сельских поселений



Сельским населенным пунктам относятся те, которые не отвечают критериям городов. Часто сельский населенный пункт имеет несколько функций. По мере его роста, увеличения числа функций может происходить его постепенное превращение в город.

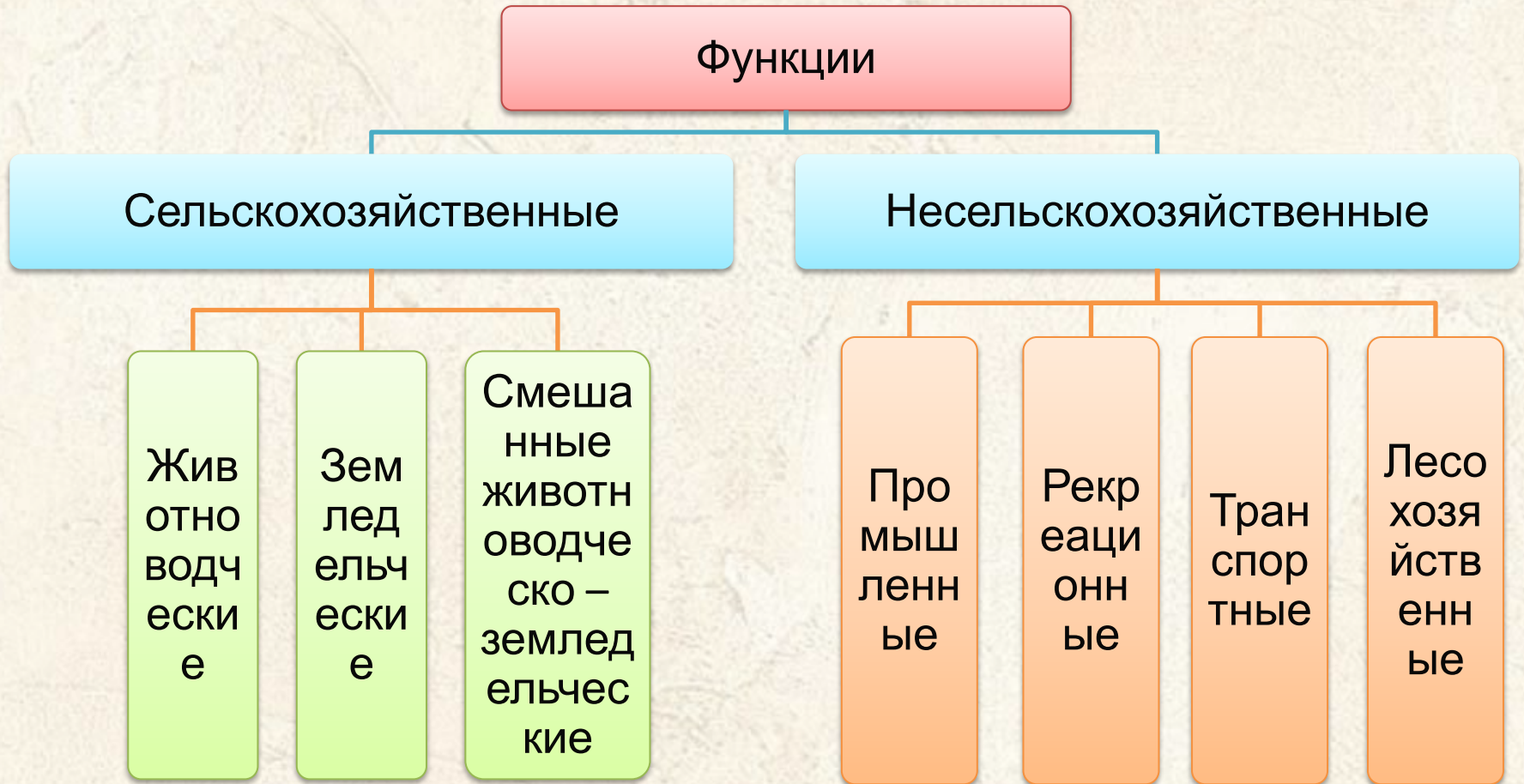


В России насчитывается 153 тыс. сельских населённых пунктов



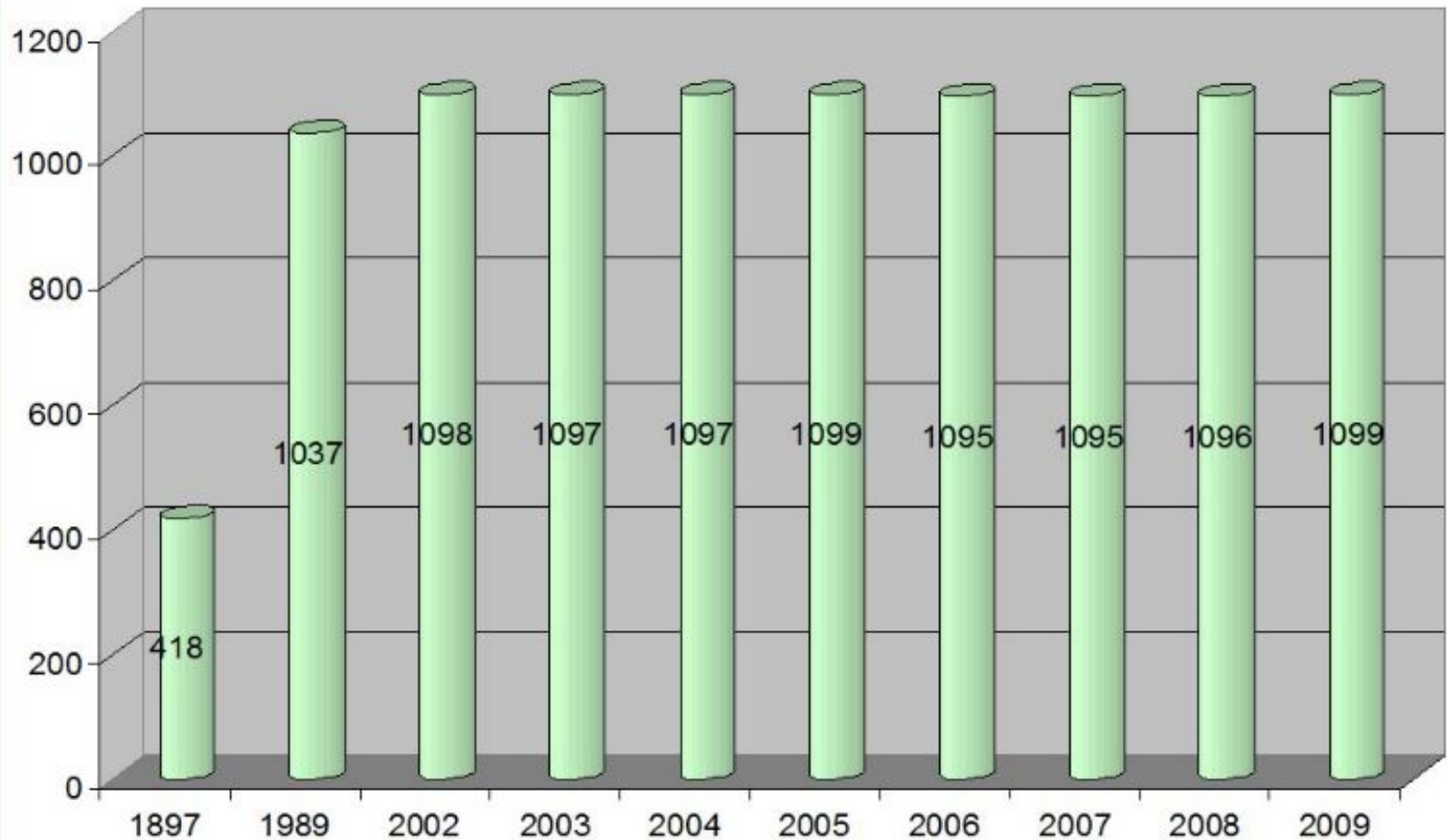
Функции сельских поселений

Большая часть жителей (55%) работает в сельском хозяйстве. Но многие заняты другими видами хозяйственной деятельности. Поэтому функции сельских населенных пунктов многообразны.



Точные даты основания древних городов неизвестны, но многие из них существовали ко времени первого упоминания в летописях. В «Повести временных лет» уже называются города Смоленск, Новгород, Псков, Полоцк, Витебск, Ростов, Суздаль, Муром и др.

Изменение количества городов в России с 1897 по 2009 гг.

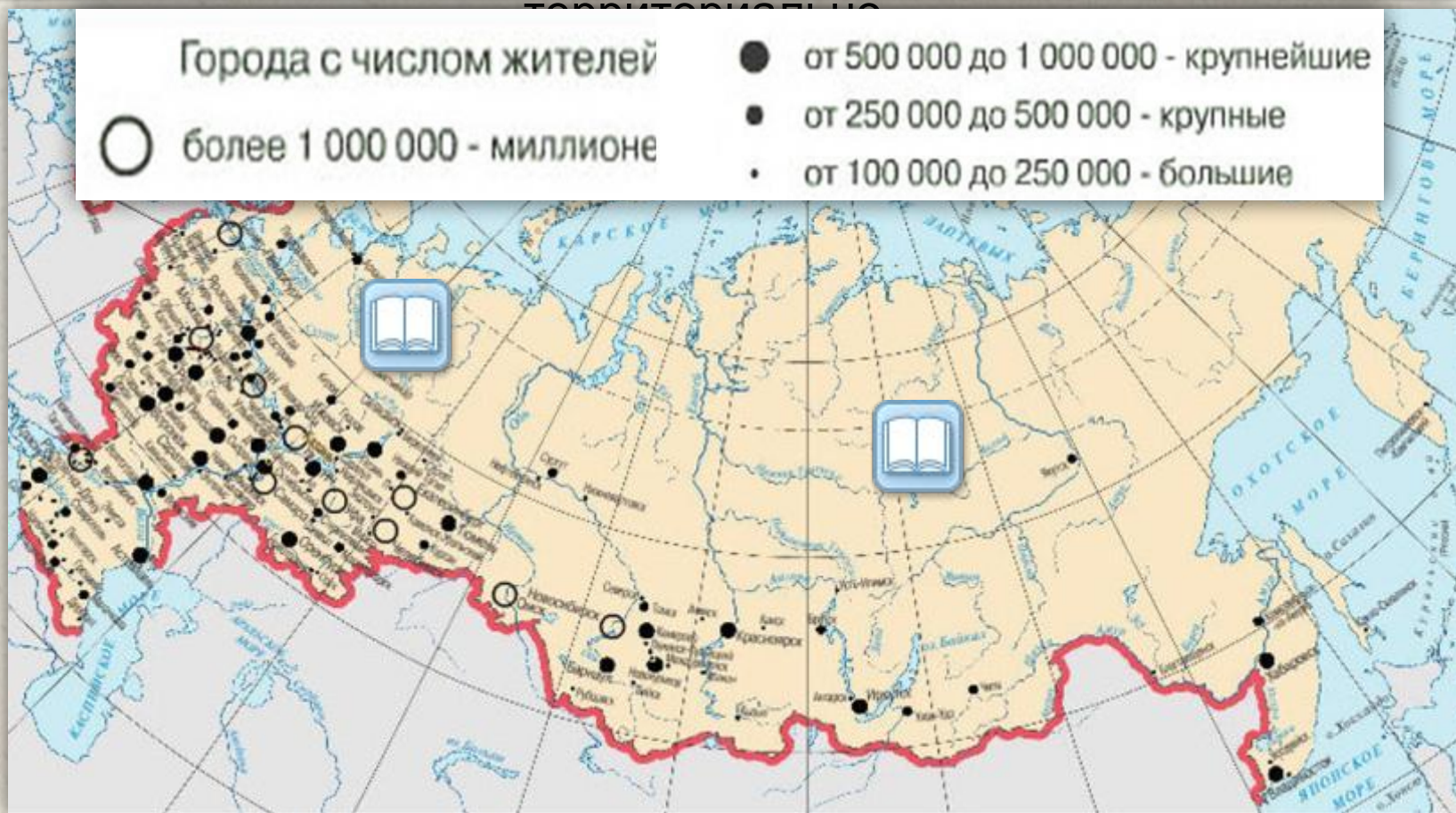


Изменение количества
городов



Размещение городов России

В азиатской части — всего 20 % городов, и среднее расстояние между ними увеличивается до 225 км, а на Дальнем Востоке — до 300 км.



Почти все города расположены в пределах Основной зоны расселения. Сейчас в России 1095 городов и 1395 поселков городского типа.



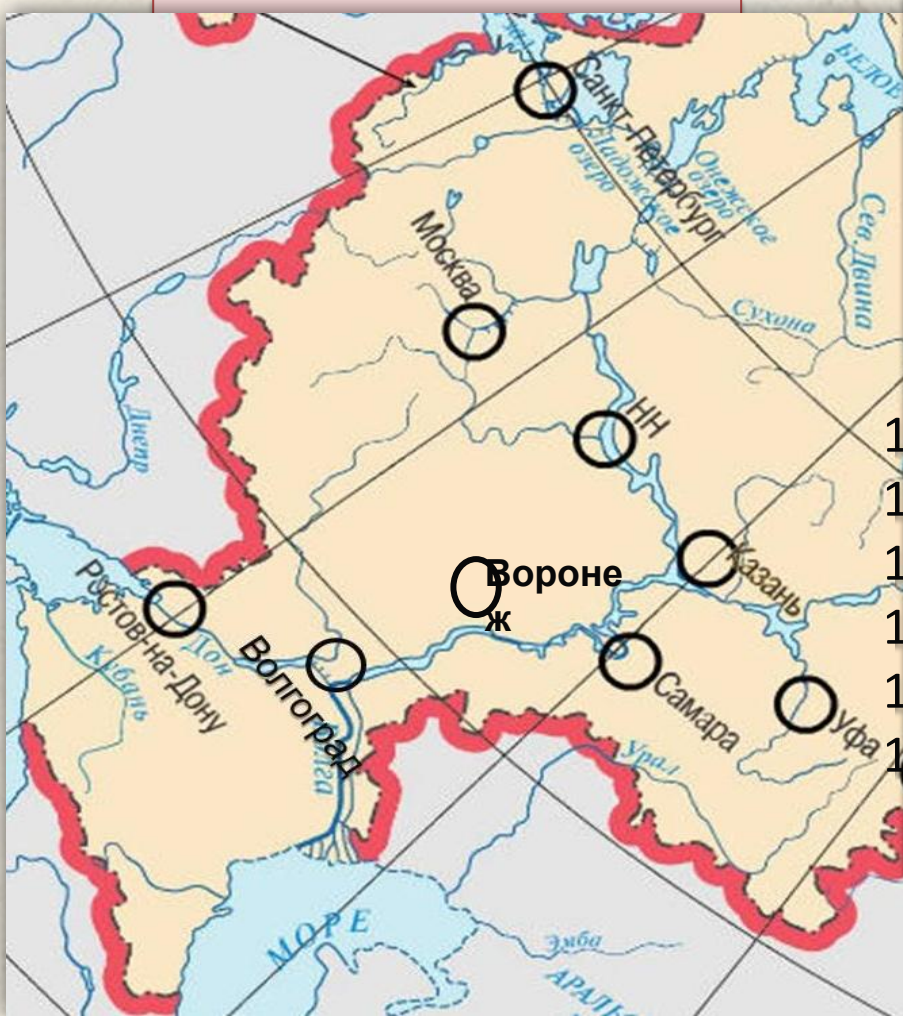
Функции городов

Города выполняют разные функции. Крупные выполняют несколько функций, поэтому их называют многофункциональными. Чем больше у города функций, тем успешнее он развивается.



Магнитогорск

Типы городов по населению



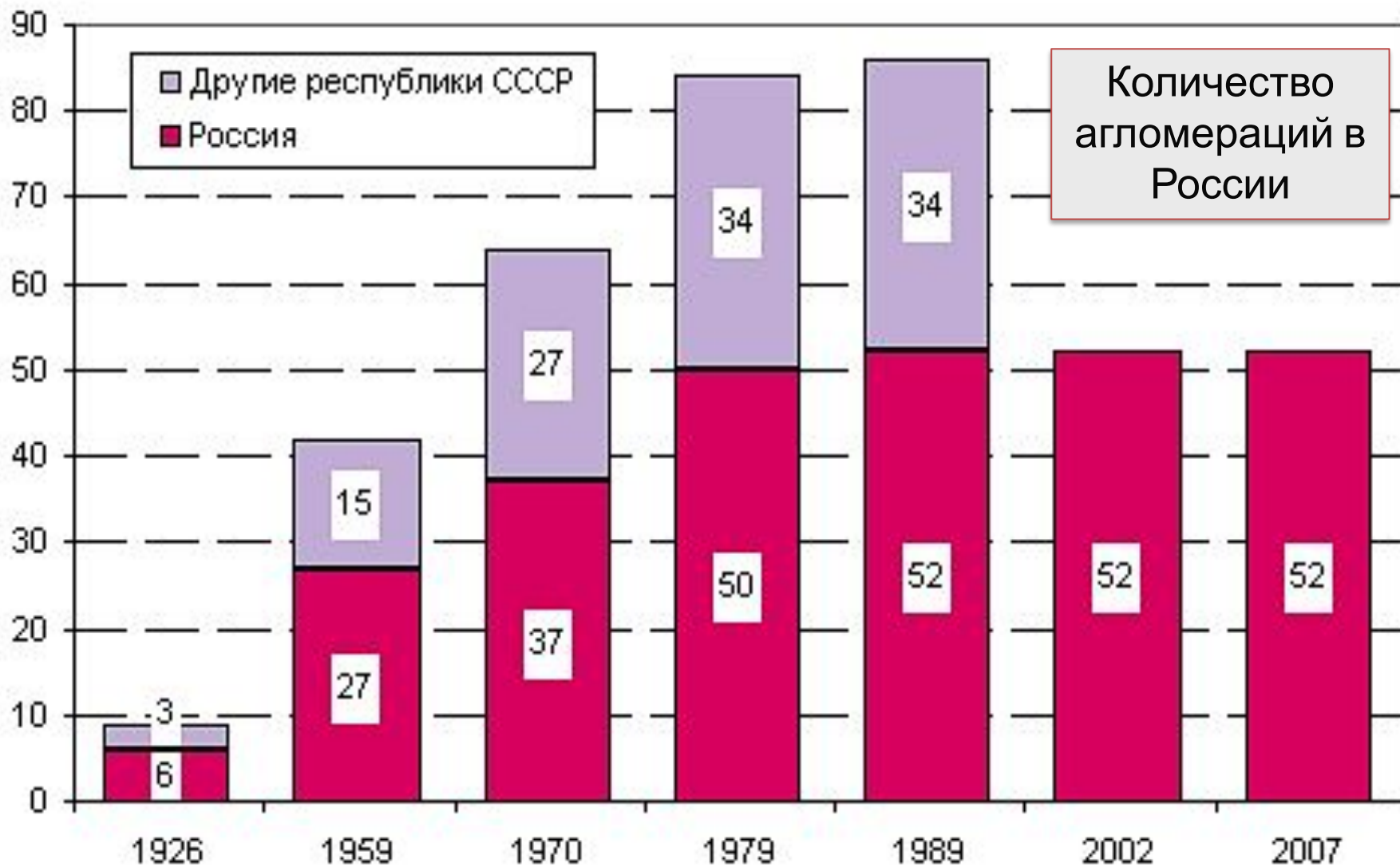
1. Москва 12 197 596 тыс. чел.
2. Санкт-Петербург 5 191 690
3. Новосибирск 1 567 087
4. Екатеринбург 1 428 042
5. Нижний Новгород 1 267 760
6. Казань 1 205 651
7. Челябинск 1 183 387
8. Омск 1 173 854
9. Самара 1 171 820
10. Ростов-на-Дону 1 114 800
11. Уфа 1 105 667
12. Красноярск 1 052 218
13. Пермь 1 036 469
14. Воронеж 1 023 570
15. Волгоград 1 017 451

миллионеры

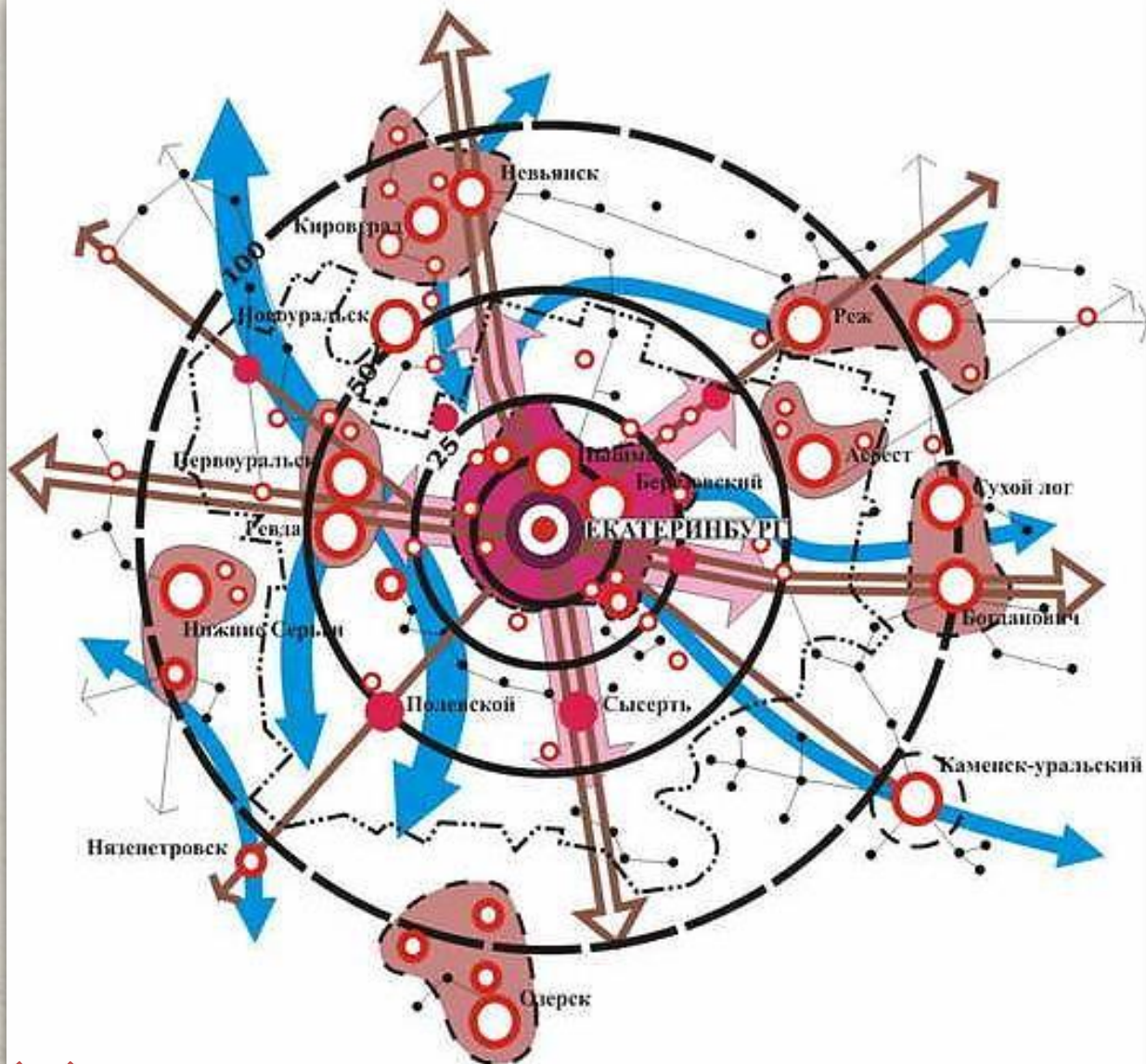
18. Кемерово - 532,9
19. Рязань - 525,1
20. Томск - 522,9
21. Астрахань - 520,7





Городская агломерация

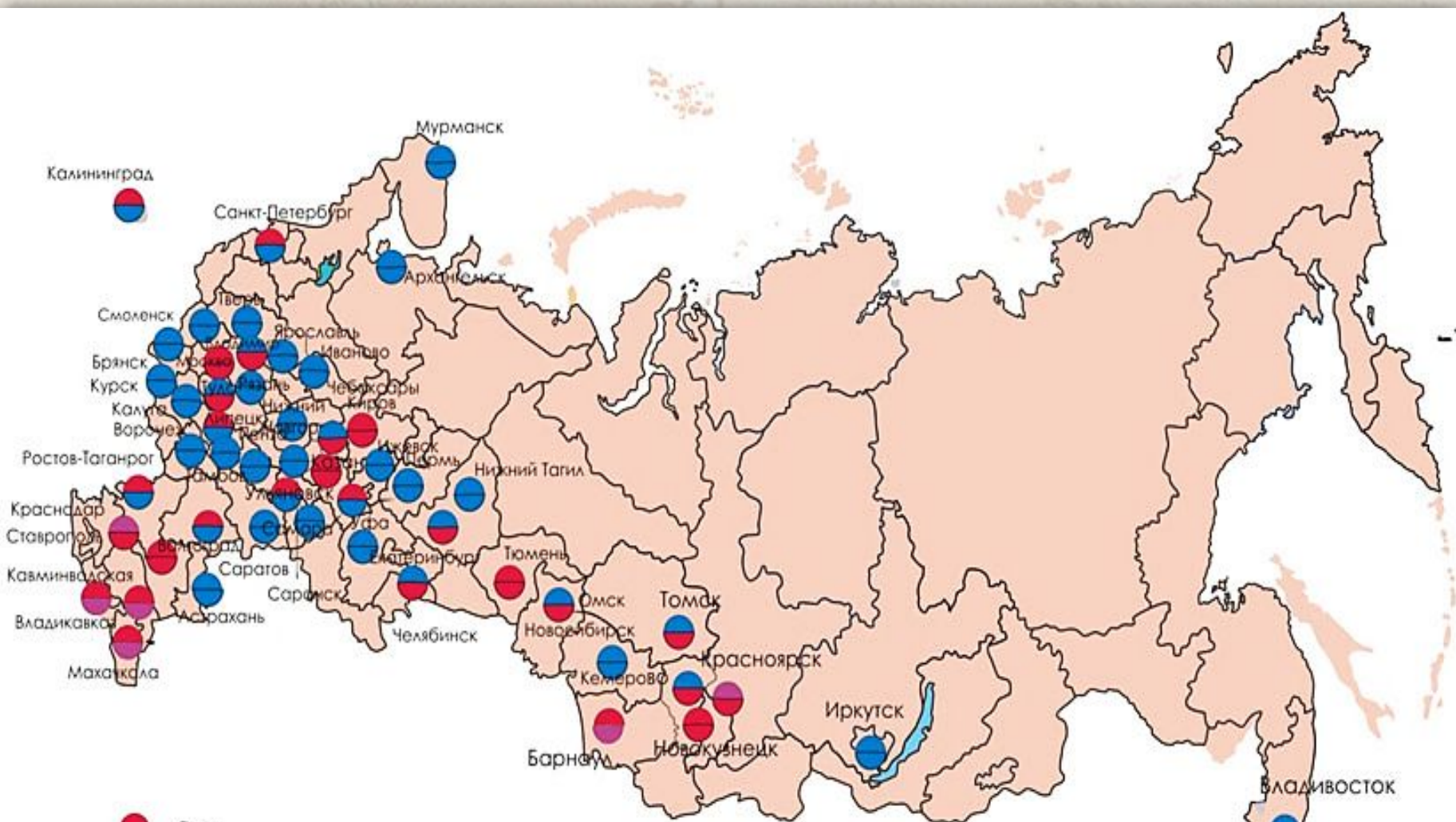


Городская агломерация



-  Центр системы
-  Ядро агломерации
-  2 пояс спутников(ближняя периферия, R=50)
-  Основные транспортно планировочные оси
-  Городские поселения
-  Замыкающие спутники
-  Формирующиеся агломерации 2 порядка
-  Формирование узлов противовесов
-  Направленное развитие ядра агломерации
-  Сельские населенные пункты
-  Водные планировочные оси
-  Граница агломерации





Динамика численности населения в агломерациях



Урбанизация



городского



Уровень
урбанизации
в России

73%



Размещение городского населения по территории страны неравномерно. Доля городского населения обычно бывает повышена в тех районах, где велико значение промышленности, а ведение сельского хозяйства по природным особенностям затруднено.

Вопросы по теме «**Расселение населения**»

1

Расселение населения — совокупность населенных пунктов на какой-либо территории, сложившаяся в результате процесса её освоения.

2

Формы расселения: городские и сельские.

3

Город - населенный пункт с численностью населения более 12 000 человек, 85% населения которого занято несельскохозяйственным трудом.

4

Почти все города России расположены в пределах Основной зоны расселения.

5

Агломерация — это скопление городов вокруг крупнейшего.



Практикум по теме «Расселение

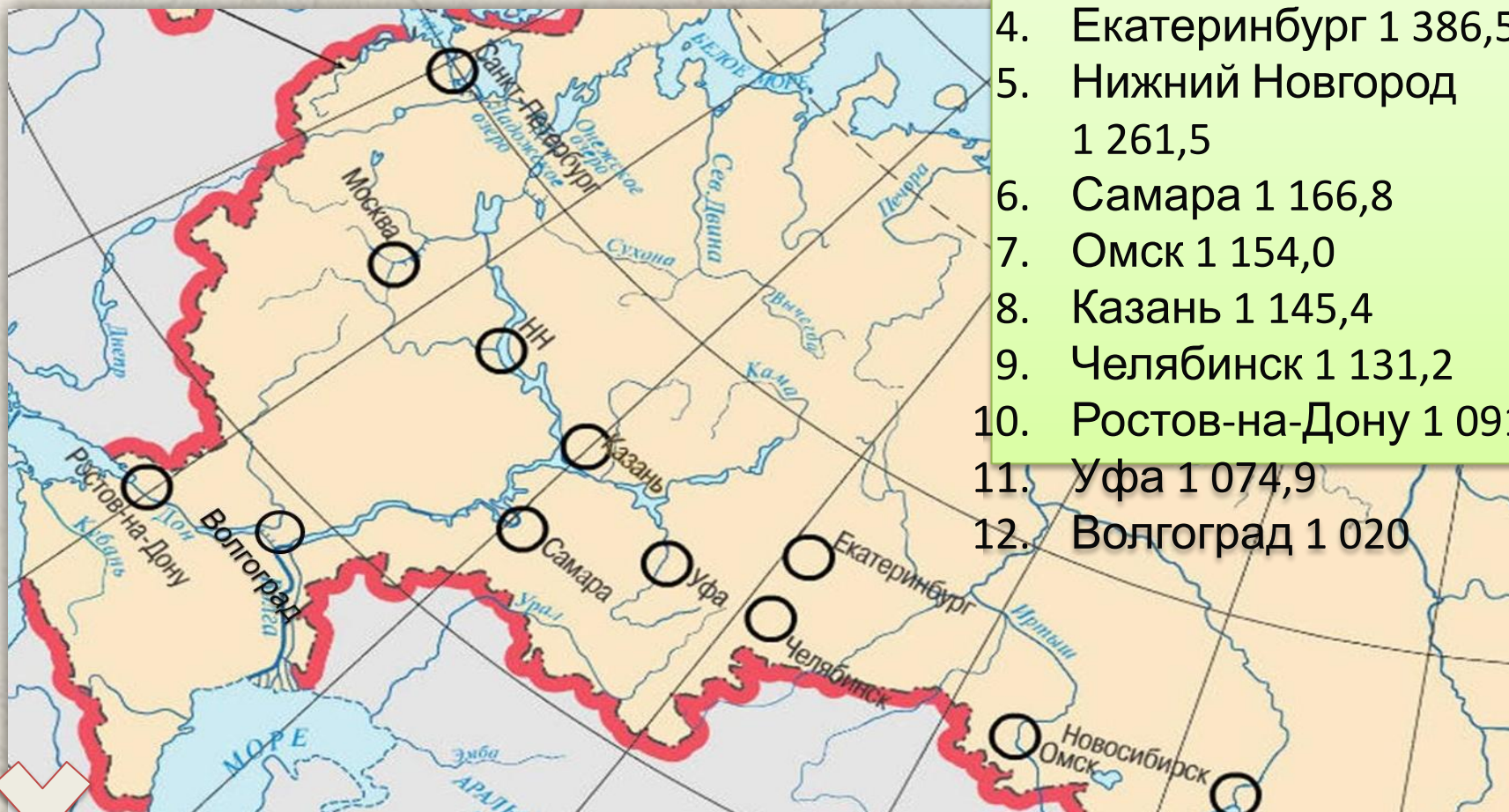
Задание.

На контурной карте подписать города миллионеры России.

населения»

Проверка

1. Москва 11 551,9 тыс. чел.
2. Санкт-Петербург 4 868,5
3. Новосибирск 1 475,1
4. Екатеринбург 1 386,5
5. Нижний Новгород 1 261,5
6. Самара 1 166,8
7. Омск 1 154,0
8. Казань 1 145,4
9. Челябинск 1 131,2
10. Ростов-на-Дону 1 091,5
11. Уфа 1 074,9
12. Волгоград 1 020



Задания по теме «Расселение населения»

Задание 1. Определить по иллюстрациям функции городов.



1



2



3



4



5

Функции городов:

1. Промышленная
2. Транспортная
3. Культурная
4. Административная
5. Рекреационная

Проверк

а



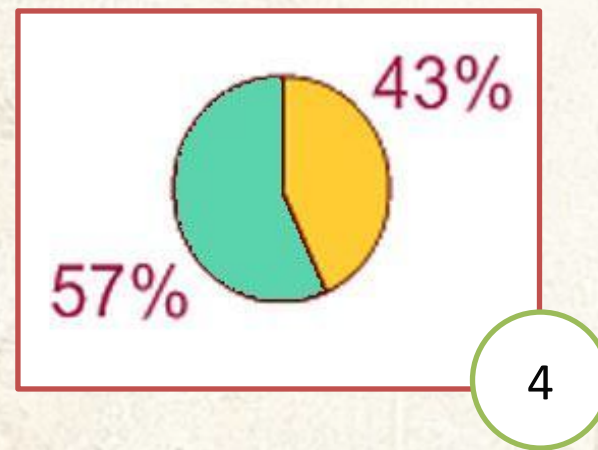
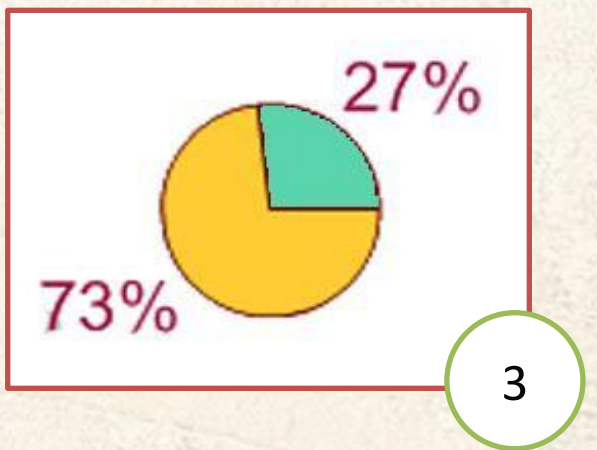
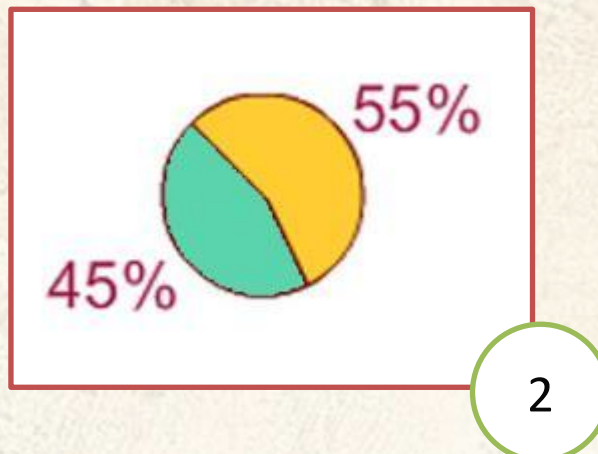
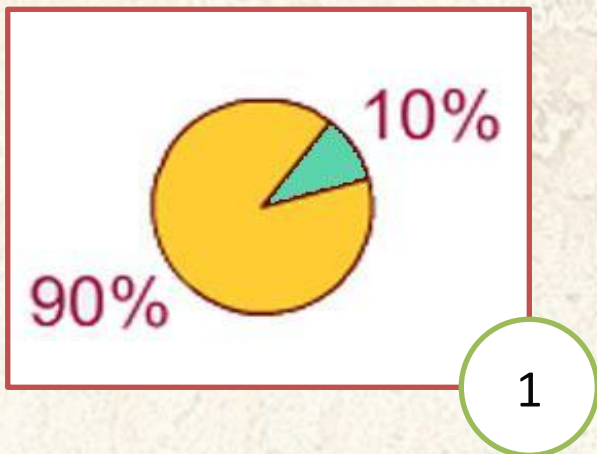
Задание 2. Расположить экономические районы по мере уменьшения уровня урбанизации.

Название региона	Доля городского населения (%)
Дальневосточный	78
Центральный район	77
Калининградская область	77
Северо-Западный	76
Северный	76
Уральский район	70
Поволжский	70
Восточно - Сибирский район	66
Западно-Сибирский	64
Северо-Кавказский	50
Калининградская	77

Проверка



Задание 3. Уберите диаграммы, на которых неправильно показано соотношение городского и сельского населения России.



Городское население
Сельское население



Задание 4. Выбрать правильный ответ

Да

Нет

1	Большая часть городов расположена в европейской части России.	<input type="radio"/>	<input type="radio"/>
2	Все крупные города расположены в пределах Основной полосы расселения.	<input type="radio"/>	<input type="radio"/>
3	При движении с запада на восток среднее расстояние между городами уменьшается.	<input type="radio"/>	<input type="radio"/>
4	Сельское население занято исключительно сельским хозяйством.	<input type="radio"/>	<input type="radio"/>
5	Сельские поселения могут быть либо животноводческими, либо земледельческими: у них отсутствуют смешанные формы.	<input type="radio"/>	<input type="radio"/>
6	Почти любой крупный город становится центром или ядром агломерации.	<input type="radio"/>	<input type="radio"/>
7	В России 14 городов миллионеров.	<input type="radio"/>	<input type="radio"/>
8	В агломерациях проживает около 40% населения России.	<input type="radio"/>	<input type="radio"/>

Проверка.

Щелкнуть по овалу, если ответ правильный – овал изменит заливку

Тест по теме «Расселение населения

России»

1. Какое значение соответствует доле городского населения в России:
А. 50-60% Б. 60-70%
В. 70-80% Г. 80-90%
2. Укажите минимальную численность населения, используемую в России как критерий для выделения городов:
А. 5 тыс. жителей Б. 10 тыс. жителей
В. 12 тыс. жителей Г. 25 тыс. жителей
3. Укажите пару, в которой только города-миллионеры:
А. Омск и Челябинск Б. Иркутск и Хабаровск
В. Екатеринбург и Красноярск Г. Воронеж и Санкт-Петербург
4. Укажите регион с наибольшей долей городского населения:
А. Краснодарский край Б. Курганская область
В. Республика Дагестан Г. Мурманская область
5. К какой группе относится город, если в нем проживает 120 тыс. жителей:
А. Малый Б. Средний
В. Большой Г. Миллионер



1. Какое значение соответствует доле городского населения в России:

А. 50-60% Б. 60-70%

В. 70-80% Г. 80-90%

2. Укажите минимальную численность населения, используемую в России как критерий для выделения городов:

А. 5 тыс. жителей Б. 10 тыс. жителей

В. 12 тыс. жителей Г. 25 тыс. жителей

3. Укажите пару, в которой только города-миллионеры:

А. Омск и Челябинск Б. Иркутск и Хабаровск

В. Екатеринбург и Красноярск Г. Воронеж и Санкт-Петербург

4. Укажите регион с наибольшей долей городского населения:

А. Краснодарский край Б. Курганская область

В. Республика Дагестан **Г. Мурманская область**

5. К какой группе относится город, если в нем проживает 120 тыс. жителей:

А. Малый Б. Средний

В. Большой Г. Миллионер



ЕГЭ и ГИА

А 1. Какой из перечисленных городов юга России является наиболее крупным по числу жителей?

- А. Ростов-на-Дону Б. Сочи В. Краснодар Г.

А 2. Доля городского населения в России составляет около:

- А. 23% Б. 43% В. 53% Г. 73%

А 3. Какой из перечисленных городов Урала является наиболее крупным по численности населения?

- А. Оренбург Б. Магнитогорск В. Челябинск Г.

А 4. В каком из определений идет речь о городской агломерации?

- А. Скопление близко расположенных населенных пунктов, образующих часто территорию почти сплошной городской застройки
- Б. Населенные пункты людностью более 12 тыс. жителей, где большая часть жителей не связана с сельским хозяйством
- В. Населенные пункты людностью более 3 тыс. жителей, несельскохозяйственное поселение
- Г. Исторический процесс возникновения, роста людности и числа городов, концентрация в них экономического потенциала

Ответ

В 1. Какие три субъекта РФ имеют самую высокую долю городского населения? Обведите соответствующие цифры и запишите их в таблицу в порядке возрастания.

1. Ленинградская область

126

2. Мурманская область

Ответ

3. Республика Бурятия

4. Республика Дагестан

5. Республика Ингушетия

6. Республика Коми

В 2. Какие три из перечисленных городов России имеют наибольшую численность? Записать цифры в таблицу в порядке возрастания.

1. Липецк

2. Белгород

3. Череповец

4. Челябинск

5. Самара

6. Казань

Ответ

456



Навигация



Карта



Иллюстрация



Диаграмма



Текст



Таблица



Ресурсы



Далее



Назад



Выход

Скрытая информация



Ресурсы

- http://www.socpol.ru/maps/1_1_2map.gif карта урбанизации
- http://www.hi-edu.ru/e-books/xbook010/files/images/03_013.gif карта агломерации России
- http://img-fotki.yandex.ru/get/24/virut.2/0_b4d4_59ba8a85_orig Екатеринбургская агломерация
- http://www.hi-edu.ru/e-books/xbook010/files/images/07_007.gif Московская агломерация
- http://www.polit.ru/media/archive/demoscope/407_gr06.jpg карта динамики численности населения агломераций
- http://www.polit.ru/media/archive/demoscope/407_gr03.gif диаграмма «Количество агломераций»
- http://cs4551.vkontakte.ru/u102391345/127043753/x_55a3225d.jpg деревня
- <http://www.restocome.ru/uploads/images/moskva.jpg> г. Москва
- http://img-fotki.yandex.ru/get/5806/anapa-kolesnik.0/0_60cab_5aed9eab_XL г. Анапа
- <http://f5.ifotki.info/org/45e811c2421c30c1e09181d68ea7ee735f4ec753113680.jpg> г. Санкт-Петербург
- http://www.denizlerden.com/uploads/news/B_t_rk_denizci.jpg Мурманский порт
- <http://r-40.ru/live/whykaluga/first/img/marks.jpg> Обнинск
- <http://svpressa.ru/photo/10850-23.jpg> г. Магнитогорск

