

# Колониализм в МО



В рабовладельческом обществе слово «колония» означало «поселение». Древний Египет, Месопотамия, Греция, Рим имели колонии-поселения на чужой территории. Колонии в современном значении слова появились в эпоху Великих географических открытий в конце XV – начале XVI вв. В результате Великих географических открытий начинает формироваться *колониальная система*.

## **Колония –**

это зависимая территория, находящаяся под властью иностранного государства, без самостоятельной политической и экономической власти, управляемая на основе особого режима.

## **Метрополия –**

букв. «материнский город»): государство по отношению к своим колониям, эксплуатируемым территориям, экономически зависимым странам.

**Колониализм** - система господства группы промышленно развитых стран (метрополий) над остальным миром в XVI—XX веках.

**Колониальная политика** — это политика завоевания и эксплуатации военными, политическими и экономическими методами народов, стран и территорий преимущественно с инонациональным населением, как правило, экономически менее развитых.

# Признаки колоний

- **Политическая несамостоятельность**, особый правовой статус, как правило отличающийся от статуса полноценных провинций метрополии;
- **Географическая обособленность** и, в большинстве случаев, отдалённость от метрополии;
- **Экономическая эксплуатация природных богатств**, труда аборигенов в пользу метрополии, что часто приводит к торможению экономического развития, деградации колонии;
- **Этническое, религиозное, культурное** или иное подобное **отличие** большинства аборигенов от жителей метрополии

• *Полуколонии* — это формально самостоятельные государства, имевшие свои правительства и систему управления. Типичные полуколонии — Китай, Иран, Османская империя.

- **Ущемление гражданских прав** аборигенов, насаждение чуждой культуры, религии, языка, обычаев, дискриминация местной культуры (вплоть до сегрегации, апартеида, сгона с земли, лишения средств к существованию, геноцида);
- **Стремление** большинства жителей колонии к изменению, улучшению своего положения.
- Наличие **сепаратизма** (национально-освободительного движения) — стремления к обретению суверенитета;
- Иногда — **долговременные территориальные претензии** на эту колонию со стороны более географически-, этнически-, религиозно- и/или культурно развитой страны.

## Типы колоний

По типу управления, заселения и хозяйственного развития в истории колониализма выделилось три основных вида колоний:

- Переселенческие колонии (колонии Испании – Мексика, Перу)
- Сырьевые колонии (или эксплуатируемые колонии)
- Смешанные (переселенческо-сырьевые колонии)



**Доминио́н** (англ. *dominion*, от лат. *dominium* — владение) — фактически независимое государство в составе Британской империи (ныне — в составе Британского Содружества), признающее главой государства британского монарха, представленного в доминионе генерал-губернатором.

Определение понятия «доминион» было обнародовано в 1926 г. министром иностранных дел Великобритании Артуром Джеймсом Бальфуrom, лидером Консервативной партии. 11 декабря 1931 года оно было закреплено в Вестминстерском статуте: «Автономные сообщества Британской империи, равные по статусу, никоим образом не подчинённые одно другому ни в одном из аспектов своей внутренней или внешней политики, но при этом объединённые общей приверженностью короне и составляющие свободную ассоциацию членов Британского содружества наций». Согласно статусу, под определение «доминион» попадали следующие территории: Канадский доминион, Австралийский союз, Доминион Новая Зеландия, Южно-Африканский Союз, Ирландское свободное государство и Доминион Ньюфаундленд.

## **Страны, проводившие колониальную политику:**

- XVI-XVIII вв. – Испания, Португалия, Великобритания, Голландия, Франция
- XIX в. – Великобритания, США, Япония

Колониальное соперничество:

1494 – Тордесильясский договор (Испания и Португалия, разграничение владений в Атлан.океане)

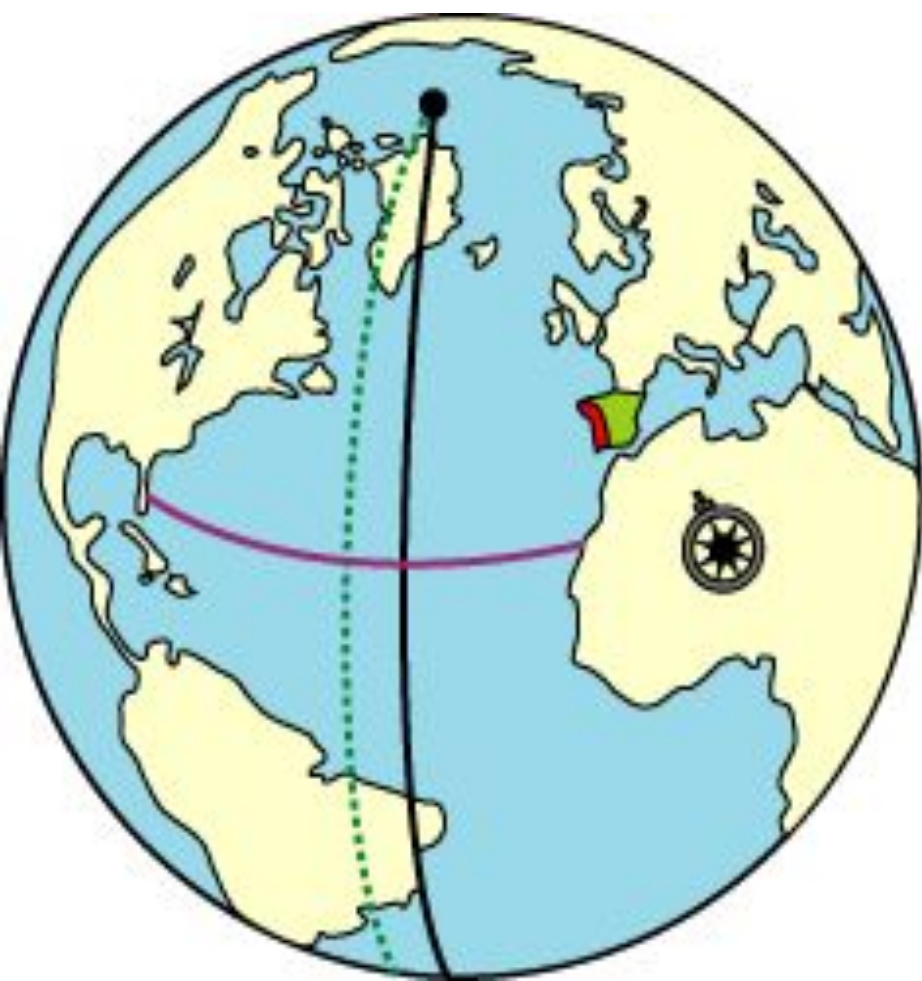
1529 – Сарагосский договор (Испания и Португалия, разграничение владений в Тихом океане)

Великие географические открытия *конца XV в.* положили начало острой борьбе между Испанией и Португалией за новые, неведомые земли и за морские пути к ним.

Линия разграничения в области Атлантического океана была **установлена Тордесильяским трактатом 7 июня 1494 г.**, подписанным Испанией и Португалией.

Эта линия проходила в 370 лигах к западу от островов Зелёного Мыса. Все вновь открытые земли к востоку от **ЭТОГО «Папскою меридиана»** объявлялись владениями Португалии, а к западу — владениями Испании.

**В 1494 г.** был заключен первый в новой истории договор о разделе мира — **Тордесильянский**. По нему весь земной шар был разделен на две части по условной линии, проходящей в Атлантическом океане через оба полюса в 370 лигах (свыше 2 тыс. км) от самой западной части островов Зеленого мыса. К востоку от этой воображаемой линии все море и земли признавались владениями Португалии, к западу — Испании. В сфере господства Португалии оказался лишь северо-восточный выступ Южной Америки (часть современной Бразилии).



— По папской булле 1493г.

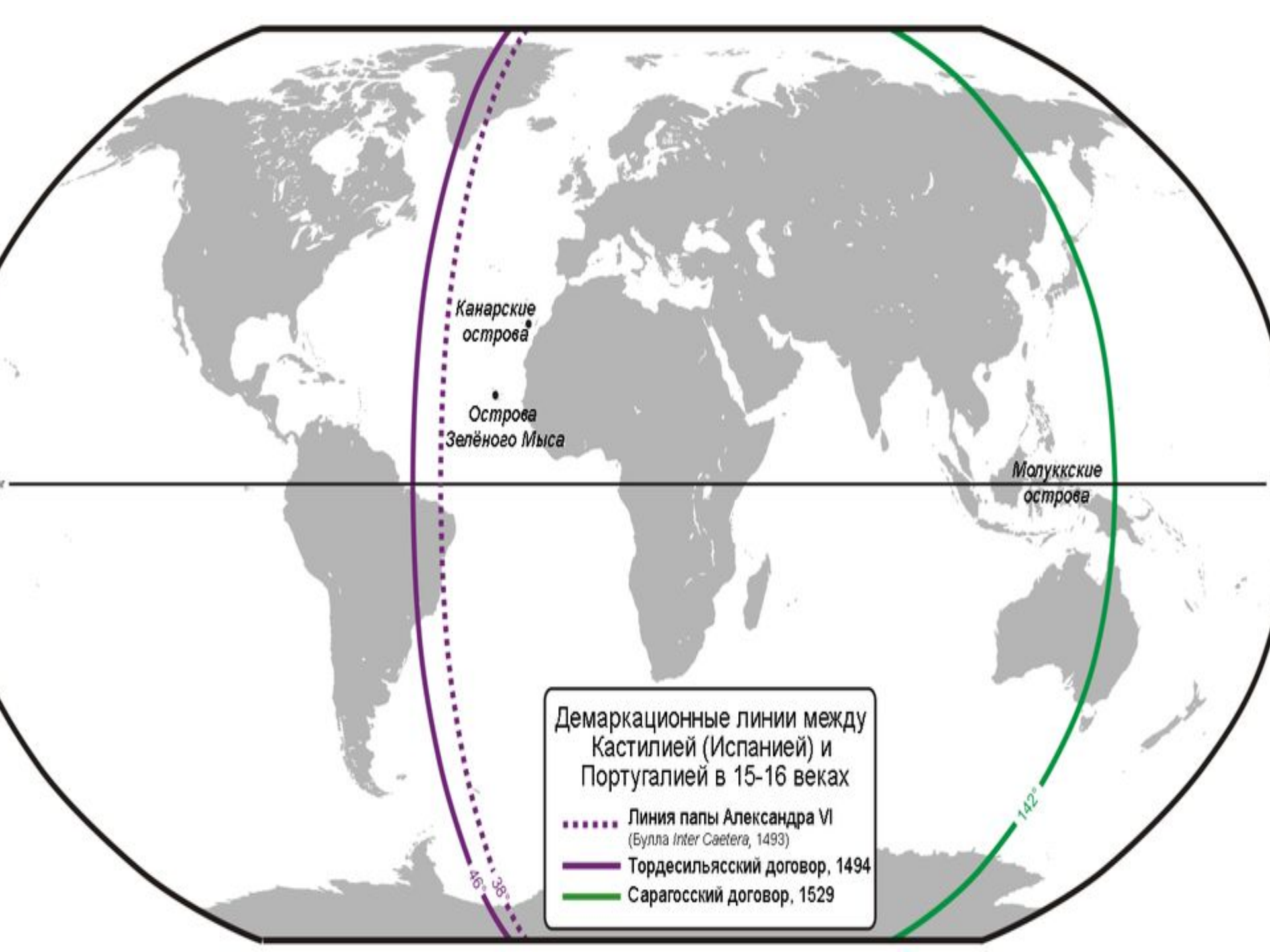
— По папской булле 1481г.

... По Тордесильясскому договору 1494г.

■ Португалия

■ Испания

Однако первое кругосветное путешествие **Магеллана (1519-1522 гг.)** и захват Испанией **Филиппинских островов** вновь поставили вопрос о разграничении зон господства Испании и Португалии, но уже в области Тихого океана. **Сарагосским трактатом 1529 г.** была установлена линия по Тихому океану, разделившая между двумя государствами Пиренейского полуострова зоны господства на земном шаре. Правда, Испания с самого начала нарушила условия раздела, не возвратив Португалии захваченные ею в португальской зоне Филиппинские острова. Основываясь на этом разделе, санкционированном римским папой, Испания и Португалия считали не только сушу, но и воды всех новооткрытых областей своей запретной зоной. Каждый корабль, вступивший в эту зону без соответствующего разрешения, подлежал конфискации, а его экипаж – казни или обращению в рабство. Доктрина о разделе папой всего новооткрытого мира между Испанией и Португалией послужила удобным обоснованием отказа допускать к колониальным захватам другие государства.



Канарские  
острова

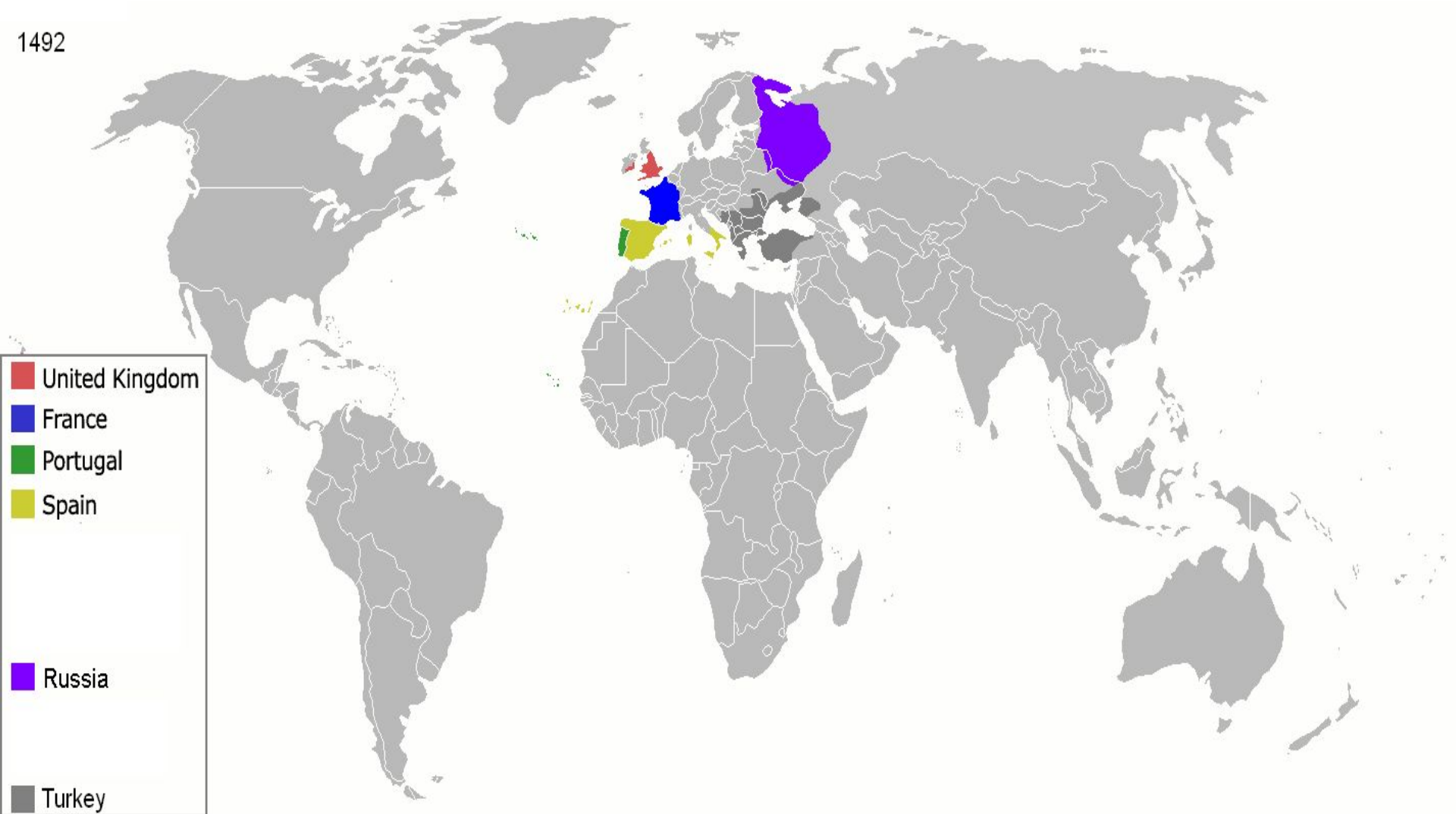
Острова  
Зелёного Мыса

Молуккские  
острова

Демаркационные линии между  
Кастилией (Испанией) и  
Португалией в 15-16 веках

- ..... Линия папы Александра VI  
(Булла *Inter Caetera*, 1493)
- Тордесильяский договор, 1494
- Сарагосский договор, 1529

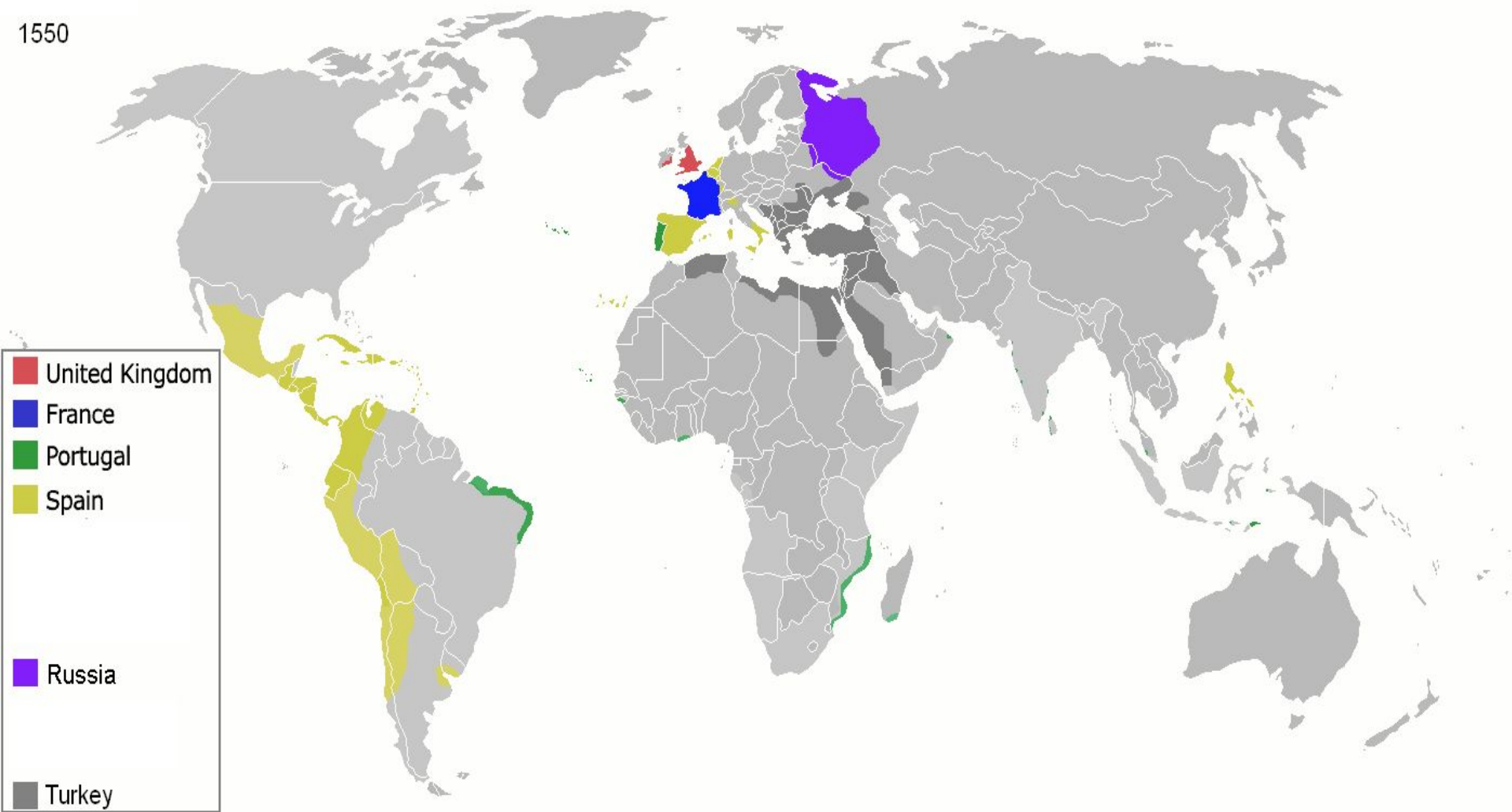
1492





В начале Нового времени самые большие колонии захватили Испания и Португалия. Испания овладела обширнейшими колониями в Америке - от реки Миссури на севере до Магелланова пролива на юге, а также Филиппинами в Тихом океане. Португалия получила Бразилию, территории на берегах Африки и Индии, Индонезию.

1550



- United Kingdom
- France
- Portugal
- Spain
- Russia
- Turkey

В XVII в. к колониальным захватам приступили Голландия, Англия и Франция. Сразу же развернулась жестокая борьба между этими странами, с одной стороны, и Испанией, Португалией с другой. Первоначально первенствовали голландцы. Они отняли у португальцев большую часть их колоний в Африке, Индии, Индонезии.

Центром колонизации Испании стал остров Эспаньола (Гаити). Испанский губернатор Овандо ввёл для всех местных жителей с 15-летнего возраста систему принудительного труда и обложил их тяжёлой податью. Население Антильских островов фактически попало в рабство к испанским захватчикам.

Первоначально завоеватели разделили между собой всю землю, превратив большие массы местного населения в своих рабов (**система репартиментио**). В 1542 и 1545 гг. королевской властью была введена новая система — энкомиенда, согласно которой индейцы объявлялись вассалами короля, но отдавались под **опеку (энкомиенду)** испанских колонистов, на которых должны были работать.

# Португалия

- В 1510 г. был захвачен Гоа в Индии, ставший центром португальской колониальной империи на Востоке, местом пребывания вице короля. Затем были захвачены Диу, Даман и Бомбей (Индия), Ормуз (Персидский залив), Малакка (Малайский полуостров), Макао (Китай), китайский остров Тайвань, Молуккские острова и ряд других пунктов.

# Португалия

- **Основная черта португальской колониальной системы, эксплуатация колоний непосредственно королевской властью с помощью феодально-бюрократического государственного аппарата, была общей для всех владений Португалии. Высшее руководство колониальными владениями осуществлялось двумя государственными учреждениями метрополии – финансовым советом и советом по делам Индии.**

# Голландия

- Первой колониальной империей нового времени становится Голландия, страна, в которой раньше, чем в других европейских странах, после первой в истории нидерландской буржуазной революции 1566-1609 гг. установились новые экономические отношения. Опираясь на мощь страны и на силу голландского флота, который после гибели испанской «Непобедимой Армады» в 1588 г. стал господствовать на морях, голландская буржуазия перешла к захвату территорий в разных частях света. Эта политика Нидерландов приводила к противоречиям во взаимоотношениях с европейскими державами.



# Голландия

В самом начале голландцы направили свои устремления на юг Африки, где они владели **Капской землей**, на **ост-индские острова и отчасти на Америку, а позднее на Австралию**. Позже она потеряла в войнах с Англией южноафриканские и североамериканские материковые колонии, взамен чего приобрела большие владения среди ост-индских островов. **Нидерландская Ост-Индия или Голландская Ост-Индия, так называлась Индонезия**. В 1595 г. на о. **Яву** прибыла первая голландская торговая экспедиция. Этим было положено начало колониальной экспансии Голландии в Индонезии. В 1600 г. голландцы захватили принадлежавший до того португальцам о. **Маврикий**. Исключительно важную роль в колониальных захватах играла голландская Ост-Индская компания, возникшая в 1602 г.

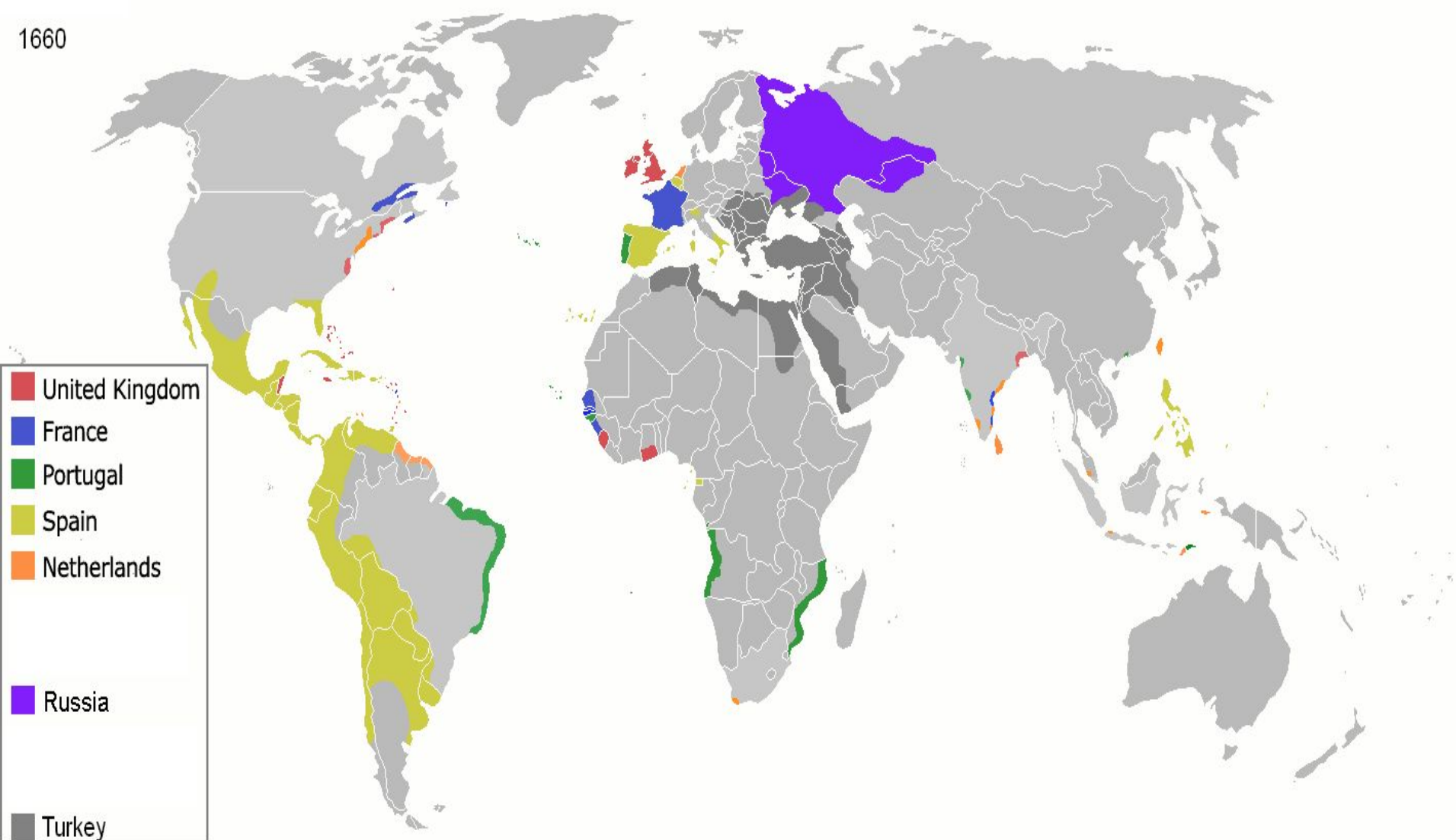
# Голландия

В 1619 г. голландская Ост-Индская компания захватила **Джакарту**, которая, переименованная в **Батавию**, стала центром Голландской колониальной империи на Востоке. В первые два десятилетия XVII в. эта компания захватила опорные пункты на восточном побережье Индостана и в **Сиаме**. Голландия вытеснила также португальцев из **Японии** и захватила в свои руки торговлю с этой страной. В **1638-1658** гг. после упорной борьбы с португальцами голландцы утвердились на **Цейлоне**. В 1641 г. голландская Ост-Индская компания овладела принадлежавшей до этого португальцам **Малаккой** - важным стратегическим пунктом, обладание которым обеспечило ей контроль над торговлей с Индонезией, проникновение в **Китай** и **Японию**. В 1652 г. голландцы захватили опорные пункты в **Южной Африке**. Голландия заняла место Португалии в странах, прилегающих к Индийскому океану.

# Голландия

- В 1609 г. голландская Ост-Индская компания направила в Северную Америку экспедицию под командованием английского мореплавателя Гудзона. Образовавшаяся в 1621 г. Вест-Индская компания основала колонию Новые Нидерланды с городом Новый Амстердам. В Южной Америке эта же голландская компания установила контроль почти над всей португальской Бразилией, затем за 8 млн. гульденов она уступила свои «права» португальцам.

1660



# Англия

- К последнему десятилетию XVI в. относится начало проникновения англичан в Африку. На ее западном побережье, в Гамбии были созданы первые английские опорные пункты – фактории - для «обслуживания» работорговли.
- В 1640 г. была основана первая английская крепость в Индии – форт св. Георгия (Мадрас).

# АНГЛИЯ

- С начала XVII в. наряду с голландскими возникают английские поселения и в Северной Америке.
- В 1609 г. англичане овладели Бермудскими островами.
- В первой половине XVII в. они захватили также ряд островов в Карибском бассейне и территорию в Центральной Америке, впоследствии получившую название Британский Гондурас.
- Таким образом, Англия обеспечила себе контроль над стратегически важными территориями, лежавшими на путях в испанскую Америку.

# АНГЛИЯ

- В **1651 г. Навигационным актом** О. Кромвеля был нанесен тяжелый удар по голландской торговле.
- В результате англо-голландских войн Англия одержала победу над Голландией в Америке. В ходе войны 1665-1667 гг. англичане захватили у голландцев важные территории и опорные пункты в Северной Америке, в том числе **Новый Амстердам, переименованный впоследствии в Нью-Йорк.**
- Англия закрепила также на побережье Индии.
- Венский конгресс 1814-1815 гг. подтвердил сложившуюся к этому времени колониальную гегемонию Англии.
- Был признан переход к ней о. Мальта, Капской колонии, о. Цейлона, о. Маврикия, о. Тобаго и ряда других территорий, которые она захватила в конце XVIII - начале XIX в.

# Англия

Португалия, примерно с третьей четверти XVII в. попала под экономический и политический контроль Англии, который был закреплен **Лиссабонским договором между Англией и Португалией 16 мая 1703 г.** Его дополнил Метуэнский трактат, подписанный 27 декабря 1703 г. Лиссабонский договор являлся союзническим договором между двумя странами в войне за испанское наследство. В соответствии с ним Англия взяла на себя «защиту» Португалии и ее заморских владений. За Англией же было признано право ввозить в Португалию беспошлинно промышленные, в том числе текстильные, изделия, импорт которых ранее был запрещен португальским правительством. Португалии было разрешено ввозить в Англию вина со скидкой на одну треть по сравнению с пошлиной, взимавшейся с французских вин.



# АНГЛИЯ

С XVIII в. первенство в колониальных захватах прочно переходит к Англии, которую после окончательного покорения ею Шотландии и Ирландии называли Великобританией. У испанцев англичане отнимают некоторые острова в Карибском море, у голландцев - колонии на юге Африки и в Индии. Английские колонии образуются в Северной Америке. Франция также захватила часть Северной Америки, Индии и др. В середине XVIII в. начинаются войны между Великобританией и Францией за колонии. В результате французы потеряли почти все свои колониальные владения

# АНГЛИЯ

- В Юго-Восточной Азии англичане подчинили себе большую часть Малакского полуострова и о. Сингапур (1819 г.).
- Англия стремилась к закабалению Китая, Японии и других стран Востока.
- В 1861 г. ею был захвачен Лагос. Этим было положено начало постепенному присоединению к английским владениям территории, названной позднее Нигерией и в 1868 г. - Басутоленд.
- В 1850-1860 гг. продолжалась колонизация Австралии, Новой Зеландии и Южной Африки.

# АНГЛИЯ

- В мае 1774 г. Англия издала Квебекский акт, известный как «Великая хартия вольностей Французской Канады». Актом устанавливались границы колонии Квебек (так стала называться бывшая Французская Канада). При этом в состав ее была включена огромная территория, на которую претендовали старые английские колонии (в настоящее время на этой территории расположены штаты Огайо, Мичиган, Висконсин, Иллинойс и Индиана). Гарантировалась также свобода вероисповедания для католиков.

# АНГЛИЯ

- в 1848 г. английское правительство согласилось создать ответственное перед парламентом правительство Канады.
- В 1848-1855 гг. были созданы ответственные правительства в других колониях, входивших в Британскую Северную Америку, - в Новой Шотландии, на острове Принца Эдуарда, в Нью-Брансуике.

# АНГЛИЯ

В марте 1867 г. английский парламент принял акт о Британской Северной Америке. Согласно этому акту провинции Канада (объединяла Верхнюю и Нижнюю Канаду), Новая Шотландия и Нью-Брансуик объединялись в один доминион под общим названием «Канада» (формально Канада считалась конфедерацией). Учреждался парламент доминиона по типу английского в составе двух палат - палаты общин, избираемой населением, и сената, назначаемого английским генерал-губернатором. Англия целиком сохраняла контроль над внешними сношениями доминиона. Акт о Британской Северной Америке вступил в силу 1 июля 1867 г. Возник первый британский доминион, правительство которого возглавил консерватор Дж. Макдоналд, которого называют также «канадским Бисмарком».

# АНГЛИЯ

- В 1788 г. было основано первое каторжное поселение в Австралии, получившее название Сидней (в честь одного из английских министров лорда Сиднея). Уже в 1793 г. в Австралию прибыла первая группа свободных поселенцев из Англии, однако приток свободных был невелик, и колонизация континента осуществлялась прежде всего путем создания новых каторжных поселений.

# Англия

- В 1824 г. на базе этих поселений была создана первая английская колония в Австралии - Новый Южный Уэльс.
- В 1827 г. правительство Англии официально объявило об установлении английского суверенитета над всей Австралией.
- В 1825 г. из Нового Южного Уэльса выделилась колония Тасмания.
- В 1829 г. была создана колония Западная Австралия, в 1836 г. - Южная Австралия.
- В 1851 г. была объявлена отдельной колонией выделившаяся из Нового Южного Уэльса Виктория.
- В 1859 г. образовалась колония Квинсленд.

# Англия

- Открытие золота в колонии Виктории и последовавшая за ним «золотая лихорадка» (1851-1861 гг.) привели к быстрому развитию экономики. Развернулась массовая свободная иммиграция. Крупные овцеводы - скваттеры, «скваттократия», были опорой английского правительства.
- В 1855 г. получили внутренне самоуправление Новый Южный Уэльс, Виктория, Южная Австралия и Тасмания.
- Но последние английские войска покинули территорию Австралии только в 1870 г.



# АНГЛИЯ

- Первые европейцы появились в Новой Зеландии в конце XVIII в. Это были торговцы-авантюристы, беглые каторжники из Австралии и миссионеры.
- В конце 30-х годов XIX в. в Англии возникло несколько компаний, ставивших своей целью колонизацию Новой Зеландии.
- Первая группа поселенцев основала город Веллингтон. К н. 1840 г. Англия захватила всю Новую Зеландию. 7 февраля 1840 г. в поселке Вайтанги был заключен договор с маорийскими вождями. Договор гласил, что маорийские вожди «уступают ее величеству королеве Англии полностью и без оговорок все права и полномочия суверенитета».
- Маори была обещана договором «королевская защита» и все права и привилегии английских подданных».
- В 1855 г. Новой Зеландии одновременно с австралийскими колониями Англии было предоставлено внутреннее самоуправление.

# АНГЛИЯ

- В Южной Африке с XVII в. существовала находившаяся под управлением нидерландской Ост-Индской компании небольшая Капская колония. Население ее состояло из **буров (африканеров)** - потомков выходцев из Голландии, принадлежавших им негров-рабов и «свободного» африканского населения.
- В конце XVIII в. Капскую колонию захватили англичане. Венским трактатом **1815 г.** она была закреплена за Англией.
- В 1852 г. Англия признала независимость Трансваальской республики, в 1854 г. - Оранжевой республики.

# Англия

- Власти Капской колонии в свою очередь проводили политику подчинения все новых и новых «свободных» территорий. С 1811 по 1858 г. они вели шесть захватнических войн против племен коса (кафрские войны), а также войны против басуто, зулу и других племен. За 1848 - 1850 гг. территория английских владений на юге Африки удвоилась, в частности к Капской колонии был присоединен Наталь.

# Англия

- *Открытие в 1867 г. алмазных россыпей способствовало усилению английской иммиграции.* В середине XIX в. английское правительство согласилось на создание первых представительных учреждений в Капской колонии. В 1872 г. **Капской колонии было предоставлено внутреннее самоуправление.**

# ФРАНЦИЯ

- Несколько позднее испанской, португальской и голландской возникла французская колонизация, сделавшая в XVII и в первой половине XVIII вв. весьма значительные успехи, как в Новом, так и в Старом Свете - Канада, Луизиана, Ньюфаундленд, Гаити, некоторые из Малых Антильских островов, часть Гвианы и многочисленные владения на Индостане

# ФРАНЦИЯ

- К середине XVII в. в Северной Америке усилиями Ришильё возникла колония Новая Франция, расположенная по реке Святого Лаврентия.
- Основой французской колонизации Америки была погоня за пушниной. Эксплуатация пушных богатств не требовала большого числа переселенцев.
- В поисках новых богатых пушниной территорий французы проникли в район Великих озер и оттуда в долину Миссисипи, где они основали ряд фортов, в том числе Сан-Луи и Новый Орлеан.

# ФРАНЦИЯ

- Огромные пространства бассейна Миссисипи (эта территория получила название Луизианы) были включены к началу XVIII в. в состав французских владений, отрезанных от океана цепью сравнительно густо населенных английских колоний; в этом была одна из причин слабости французской колониальной системы в Северной Америке

# ФРАНЦИЯ

- В 1664 г. были учреждены французские Ост- и Вест-Индская компании. Во второй половине XVII в. французская Ост-Индская компания захватила ряд пунктов в Индии, в том числе Чандернагор и Пондишери. В Вест-Индии французы захватили несколько островов и начали упорную борьбу с англичанами за господство над этим районом



# ФРАНЦИЯ

- во второй половине XVIII в., большая часть этих колониальных владений Франции была утеряна. Канада, Нью-Фаунленд, и большинство ост-индских владений отошли к Англии; Луизиану вначале французы уступили Испании, а потом США, на о. Гаити, отложившимся от французской власти еще в начале XIX в., образовалось две самостоятельные республики- Гаити и Сан-Доминго. Испанская колония Сан-Доминго обрела независимость в 1821 г., но в следующем году была включена в состав Республики Гаити. Затем она снова стала независимой в 1844 г., однако, в 1861 - 1865 гг. вновь оказалась под испанским господством.

# ФРАНЦИЯ

- Франция в **1815** г. лишилась подавляющей части своих колониальных владений. Ослабленная в ходе наполеоновских войн, она в течение полутора десятилетий не предпринимавшая активного участия в колониальной политике, и только после окончательного утверждения буржуазии у власти в **1830** г., вновь встала на путь колониальных захватов. С 1830 г. началось завоевание Алжира. Лишь после тридцатилетней кровавой войны против этой страны французы смогли подчинить ее себе

# ФРАНЦИЯ

- В конце 50-х годов Франция начала колониальные захваты на **Индокитайском полуострове**.
- В 1858 г. правительство Наполеона III начало под предлогом защиты католических миссионеров войну во Вьетнаме, находившейся в вассальной зависимости от Китая. В результате этой войны согласно вьетнамо-франко-испанскому **Сайгонскому договору о мире и дружбе 1862 г.** Франции в полную собственность передавались три провинции **Южного Вьетнама (Кохинхина), а также о. Пуло-Кондор (современный Кондао)**.
- Французским купцам предоставлялось право свободной торговли, а всем французским военным судам разрешалось свободное плавание по Меконгу и его притокам. Открывались для свободной торговли три кохинхинских порта: **Туран (Дананг), Балак и Куанган (Куангнам)**. Вьетнам обязывался заплатить Франции и Испании в течение 10 лет контрибуцию в размере 4 млн. долл. Уступка части территории Вьетнама третьей державе могла произойти лишь с согласия Франции.

# ФРАНЦИЯ

- В 1863 г. Франция установила свой протекторат над **Камбоджей** и назначила туда своего резидента, который подчинялся непосредственно французскому губернатору в **Кохинхине**.
- К началу 70-х годов XIX в. Франция фактически поставила под свой контроль всю южную часть **Индокитая**.

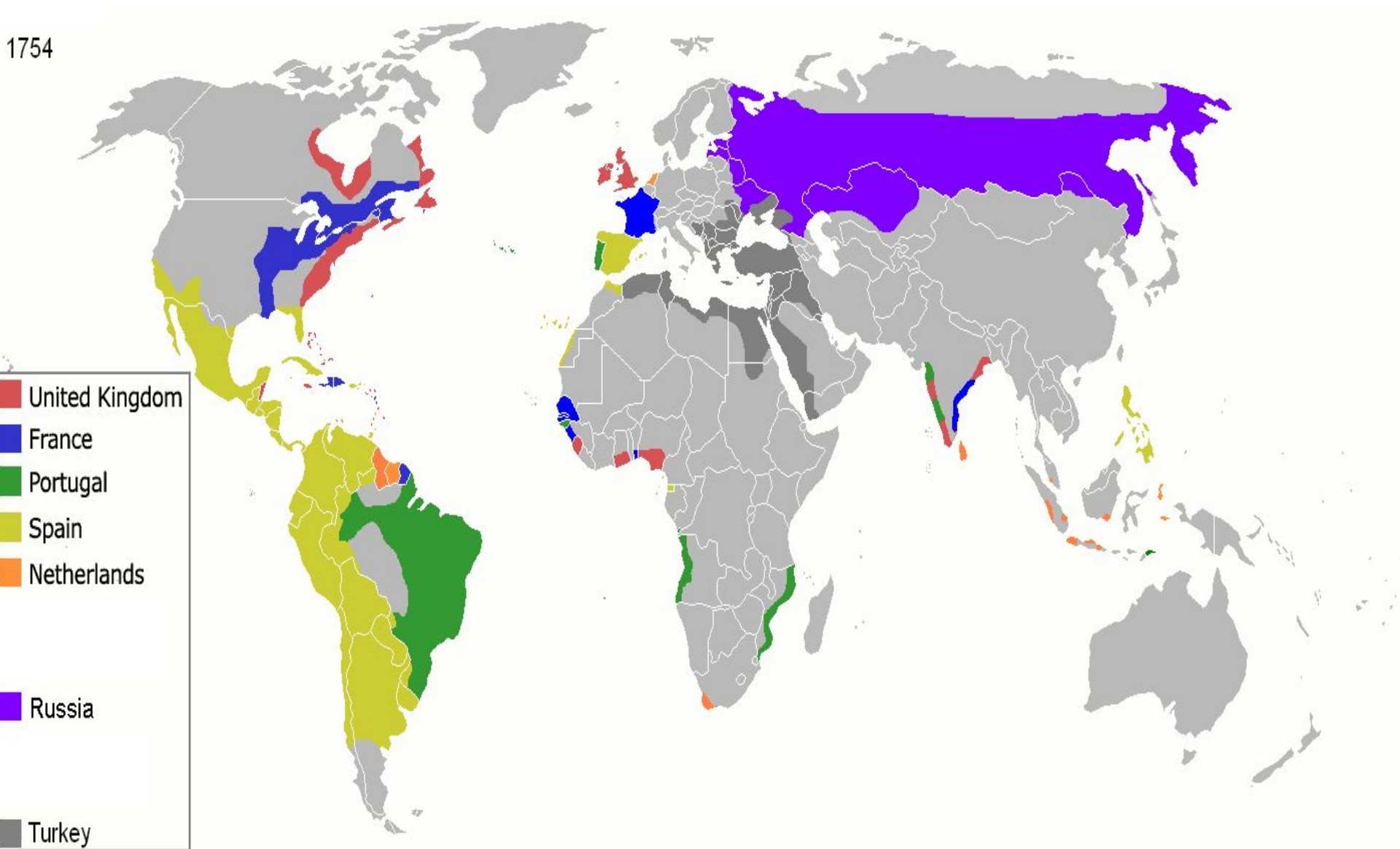
# ФРАНЦИЯ

- Важным объектом французской колониальной экспансии была также Океания, где французами были захвачены ряд островов Полинезии (1842 -1847 гг.) и крупный остров Новая Каледония (1853 г.).

# ФРАНЦИЯ

- В 1862 г. император начал осуществлять контрреволюционный поход в Мексику, борющуюся в то время за свою независимость. В июне 1863 г. французские войска овладели Мехико и Пуэбло, а эрцгерцог Максимилиан - ставленник Наполеона III был провозглашен мексиканским императором.
- Победа северян в США в 1864 г., поддерживавших мексиканское республиканское правительство в борьбе против французской интервенции, усугубила провал французской экспедиции, а Максимилиан поплатился за нее жизнью. Франция, таким образом, не смогла закрепить в Мексике свой экономический и политический контроль

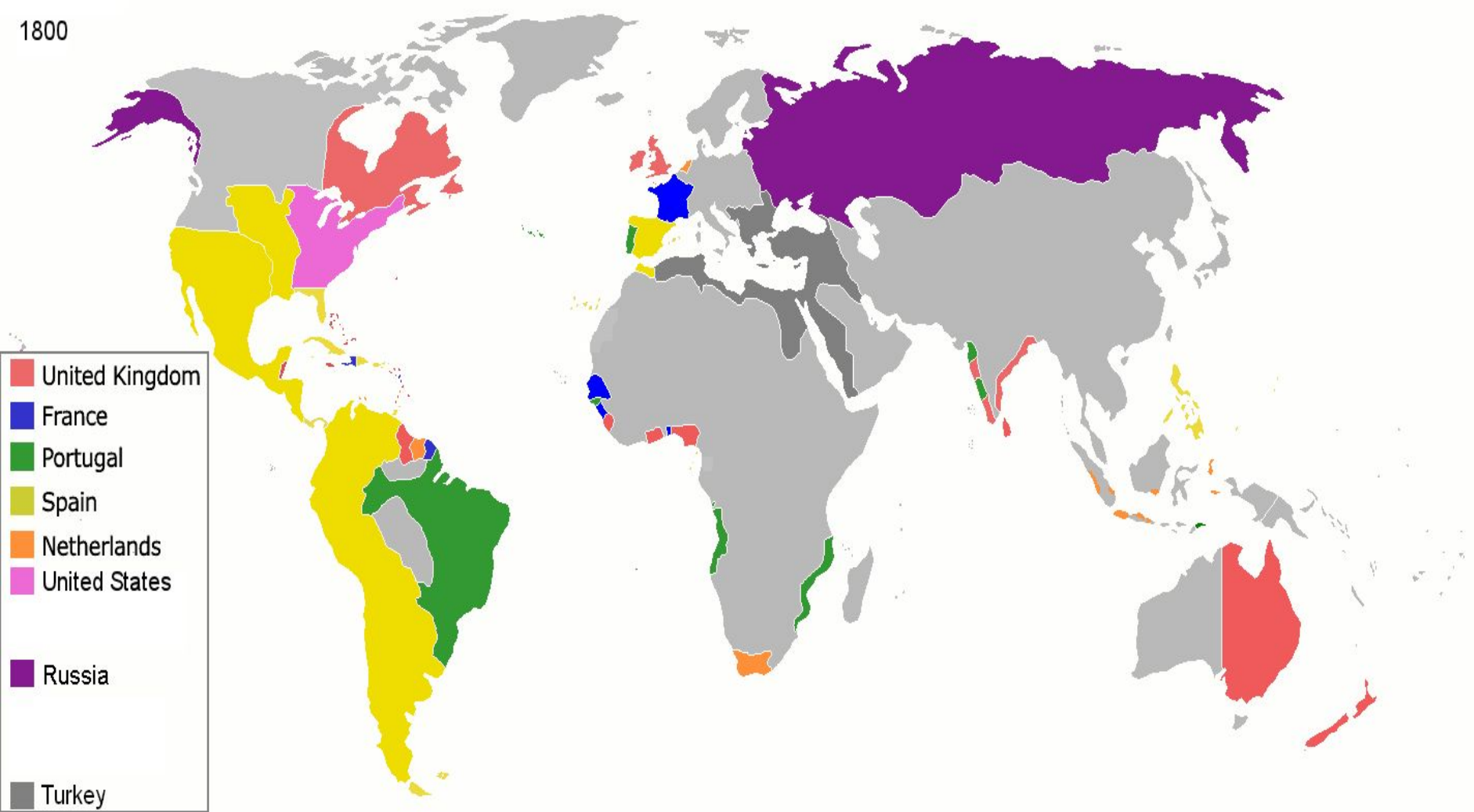
1754

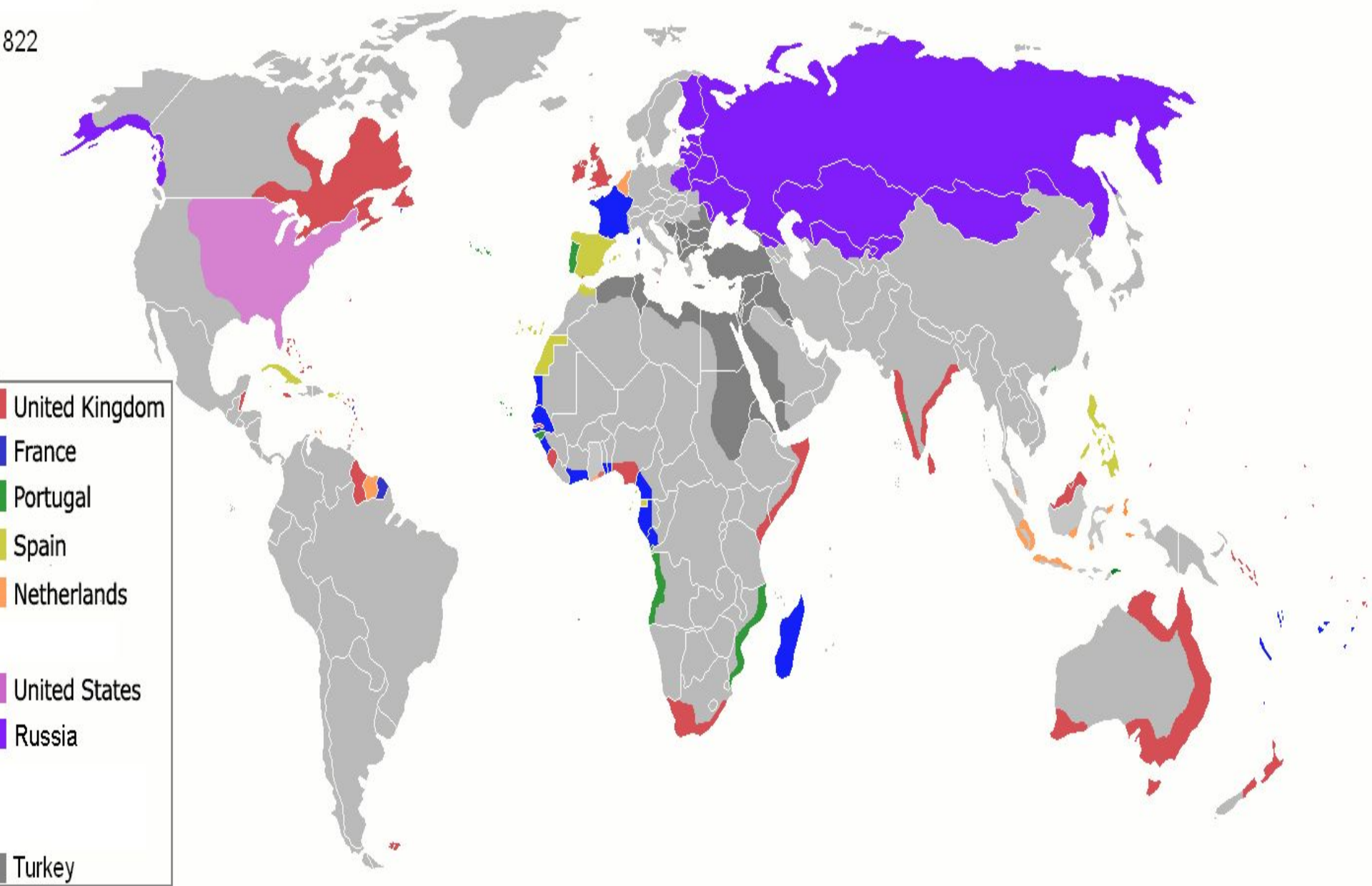


Итак, с конца XVIII в. почти вся торговля с колониальными владениями Португалии была захвачена англичанами. Во время наполеоновских войн фактический контроль Англии над Португалией и ее колониями еще больше упрочился. К началу XIX в. колониальное могущество Испании и Португалии уже было делом прошлого.



1800





United Kingdom

France

Portugal

Spain

Netherlands

United States

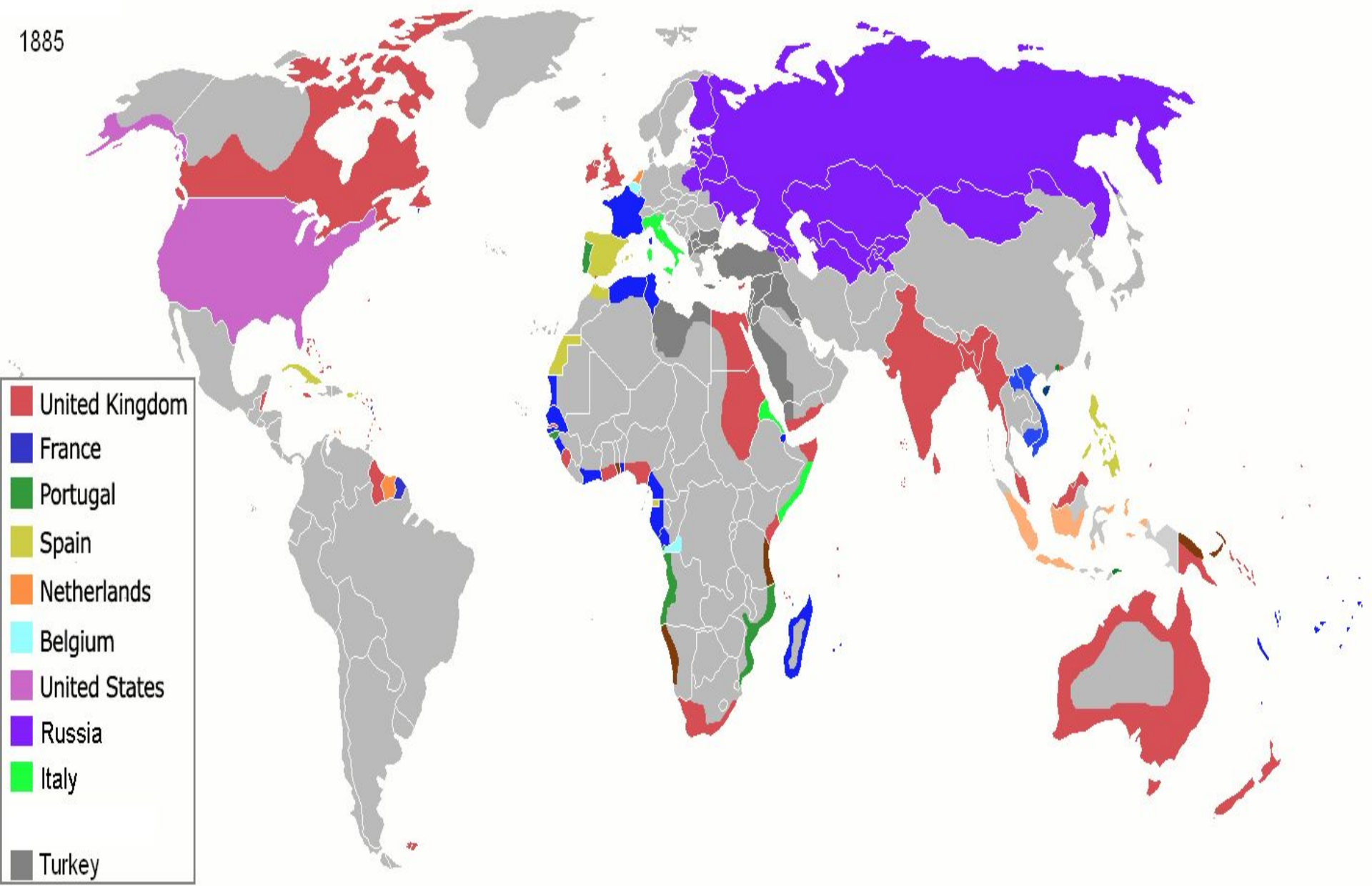
Russia

Turkey

# США

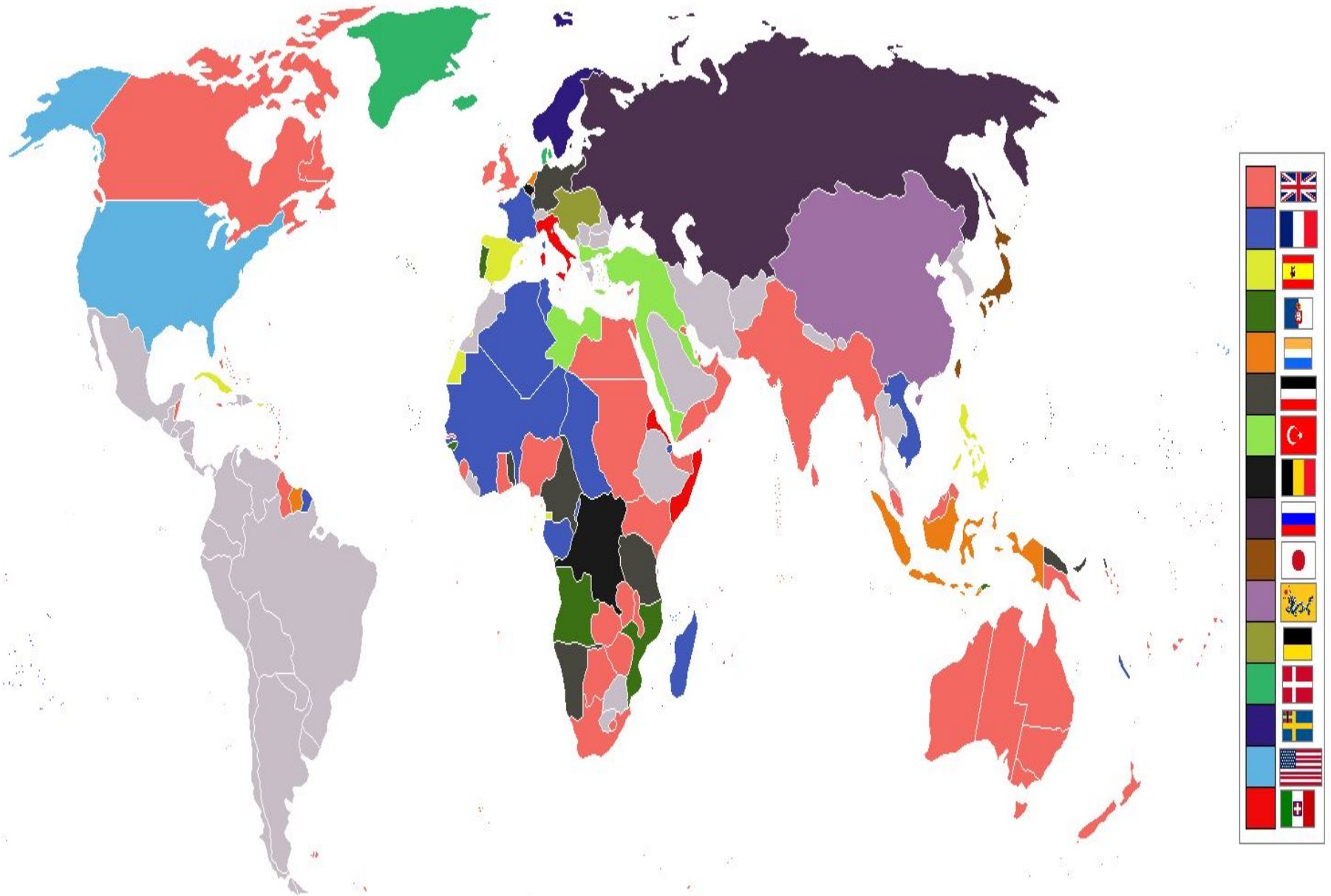
- К середине XIX в. относится начало колониальной экспансии Соединенных Штатов Америки в страны Латинской Америки. Уже в 20-е годы правительство США, придерживаясь политики нейтралитета в период освободительных войн в испанских колониальных республиках, сравнительно легко приобрели у Испании Флориду и надеялись получить Кубу. По этой причине США отказались принять участие в Континентальном конгрессе, созванном в Панаме в 1826 г. Вводя раздоры в отношения молодых республик между собой, американское правительство облегчило себе путь для экономического проникновения в Латинскую Америку, а затем усиления политического влияния. В этот же период США устремились в Китай, Японию, на острова Тихого океана.

1885

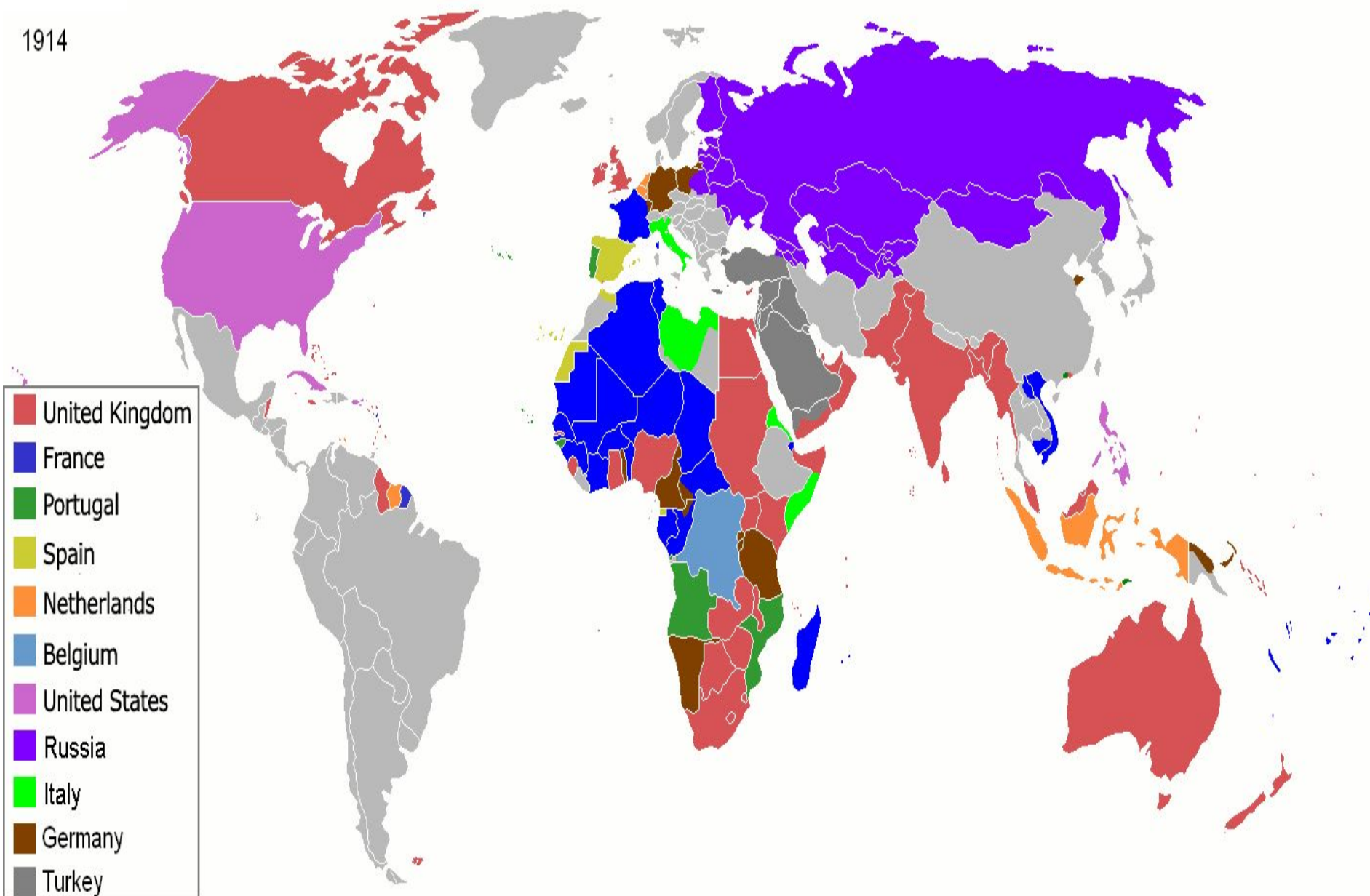


- United Kingdom
- France
- Portugal
- Spain
- Netherlands
- Belgium
- United States
- Russia
- Italy
- Turkey

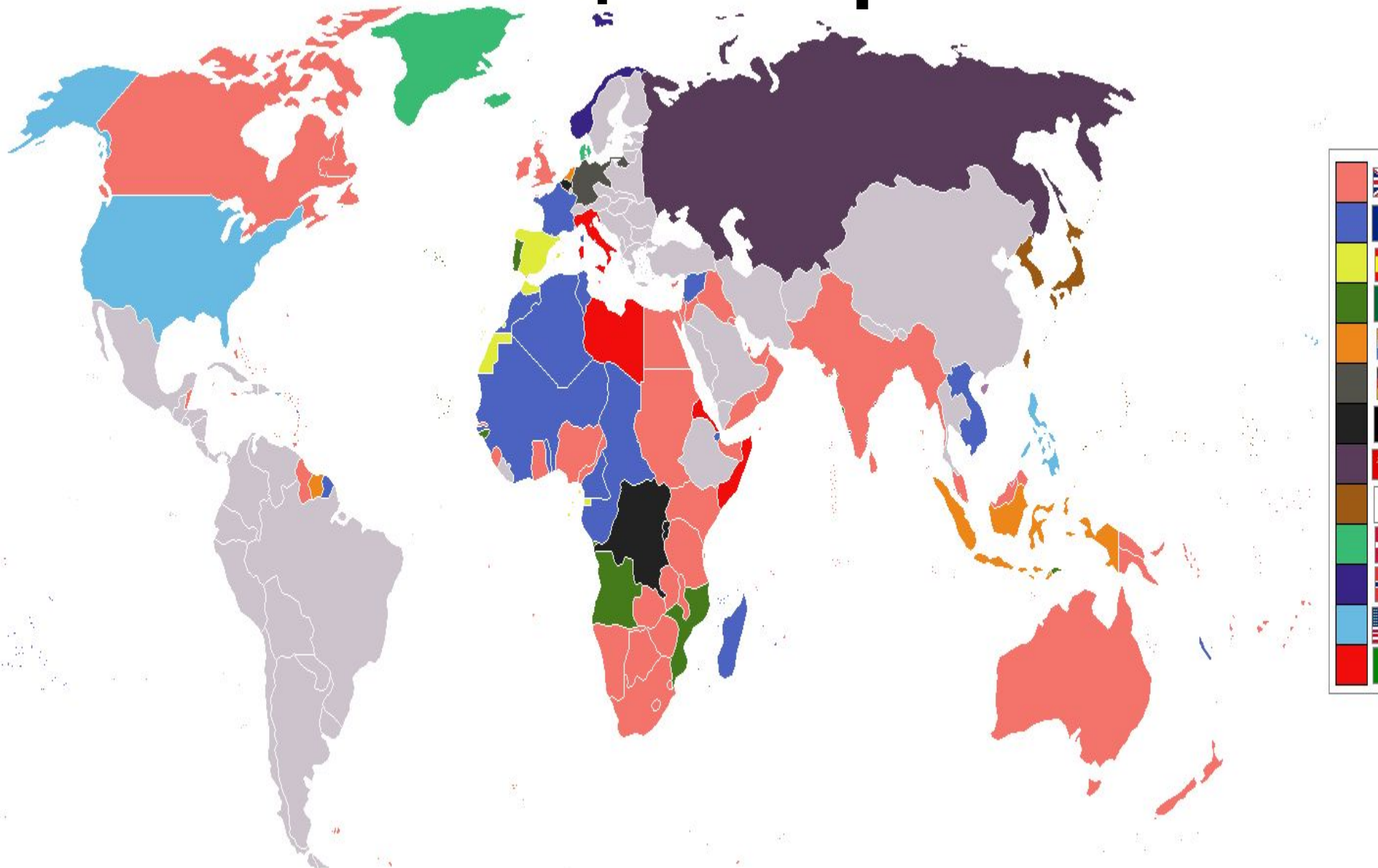
# Колонизация Мира 1898 г.



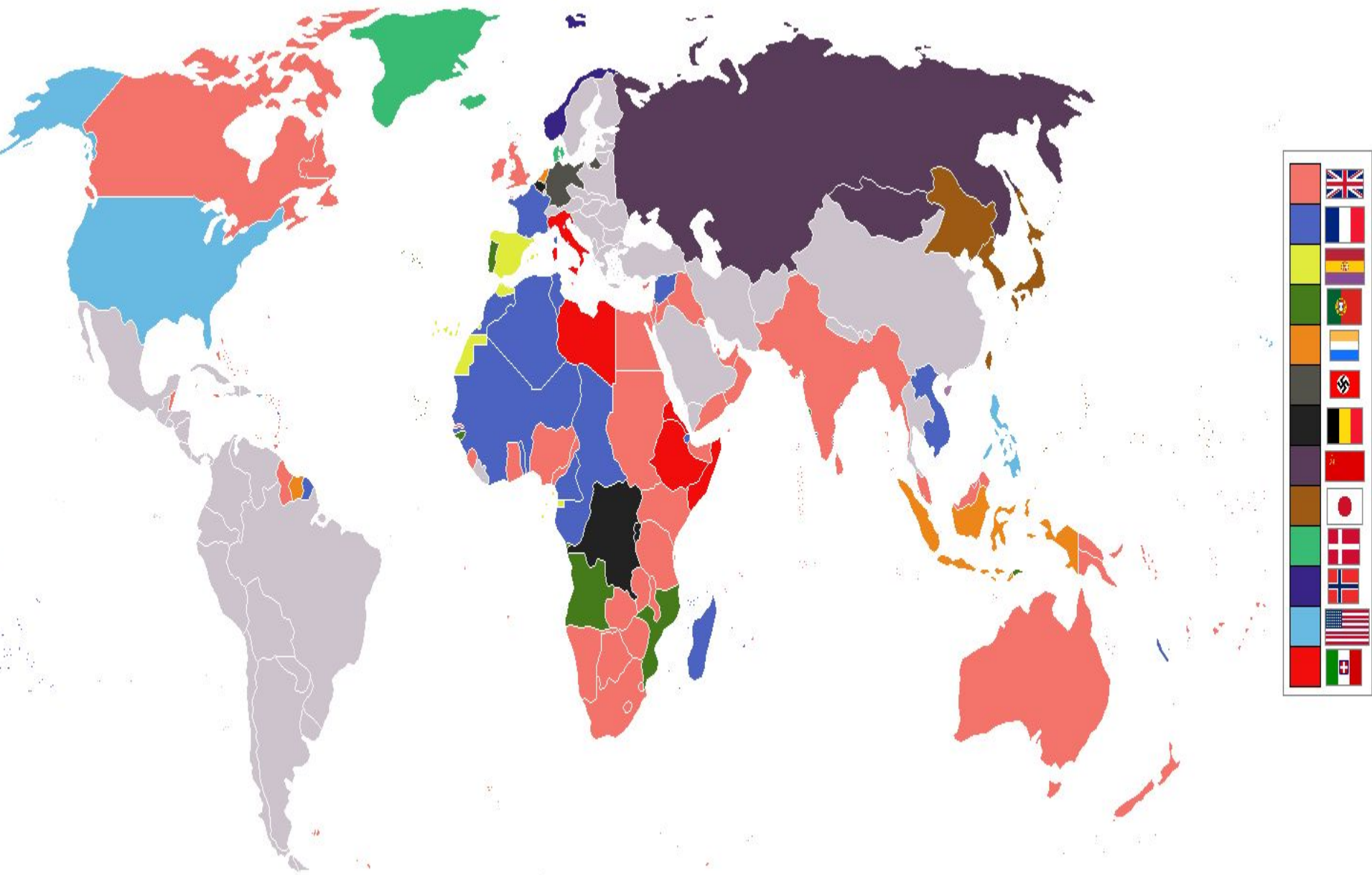
1914



# Колонизация Мира 1920 г.

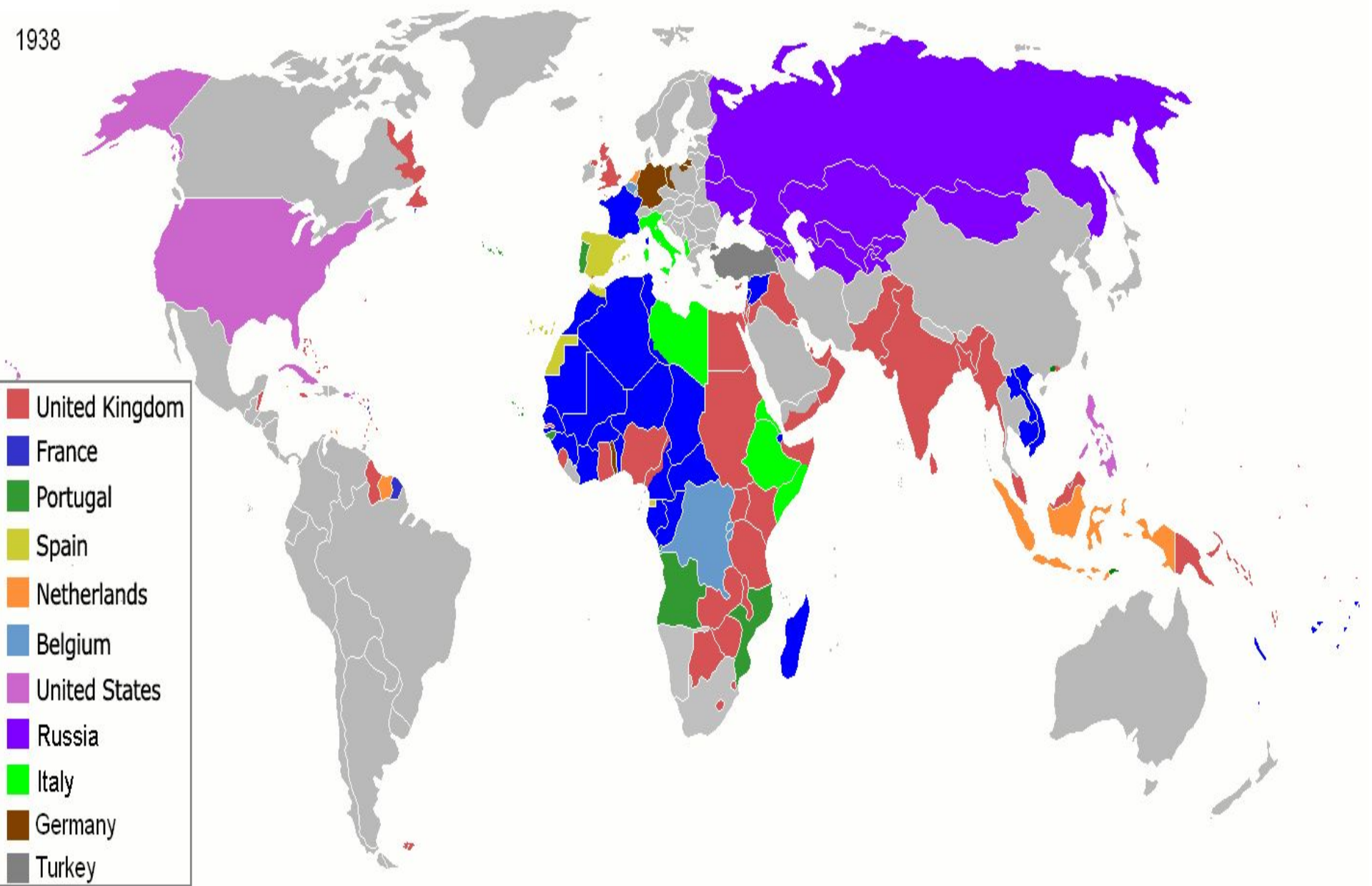


# Колонизация Мира 1936 г.

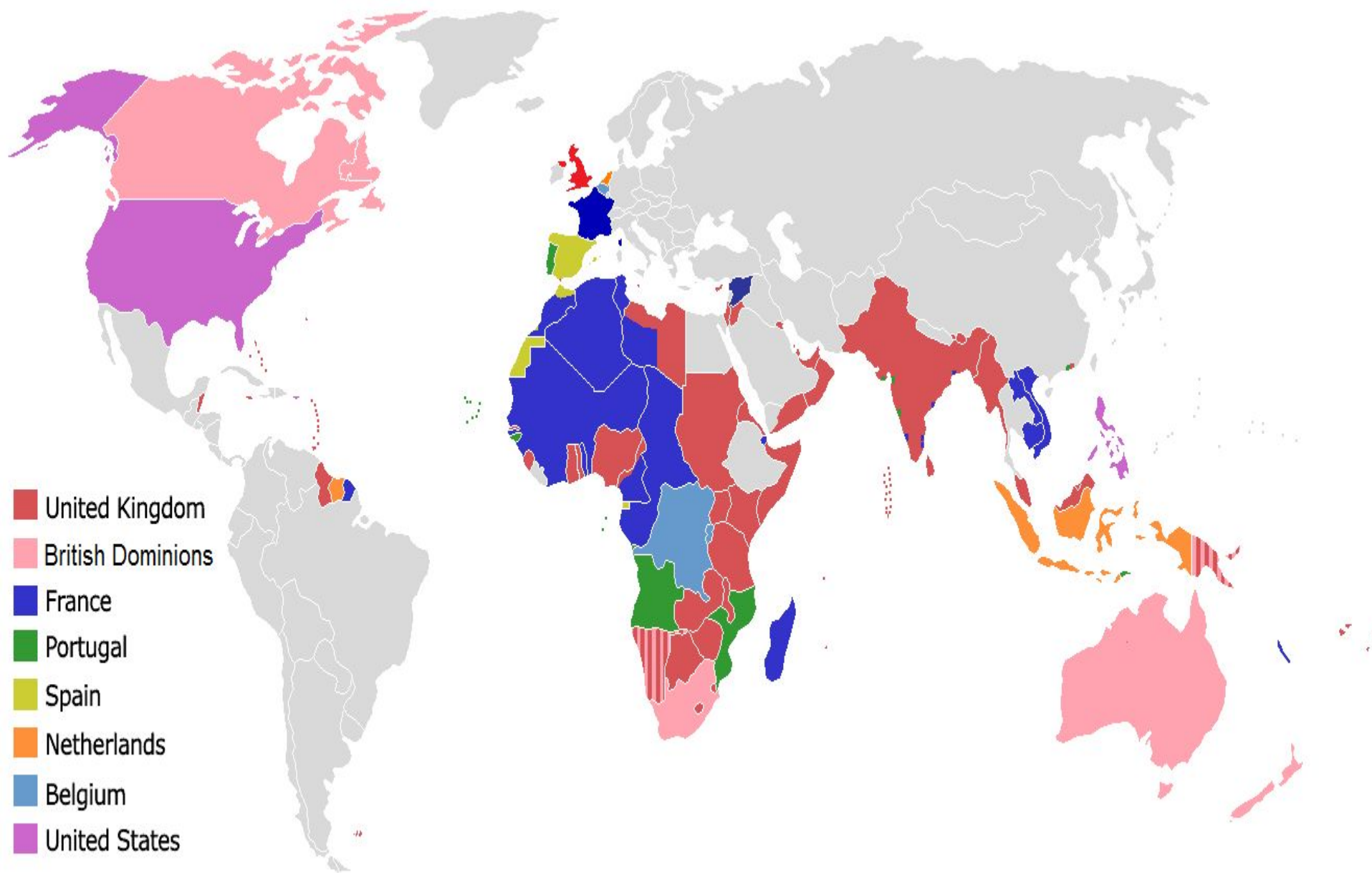




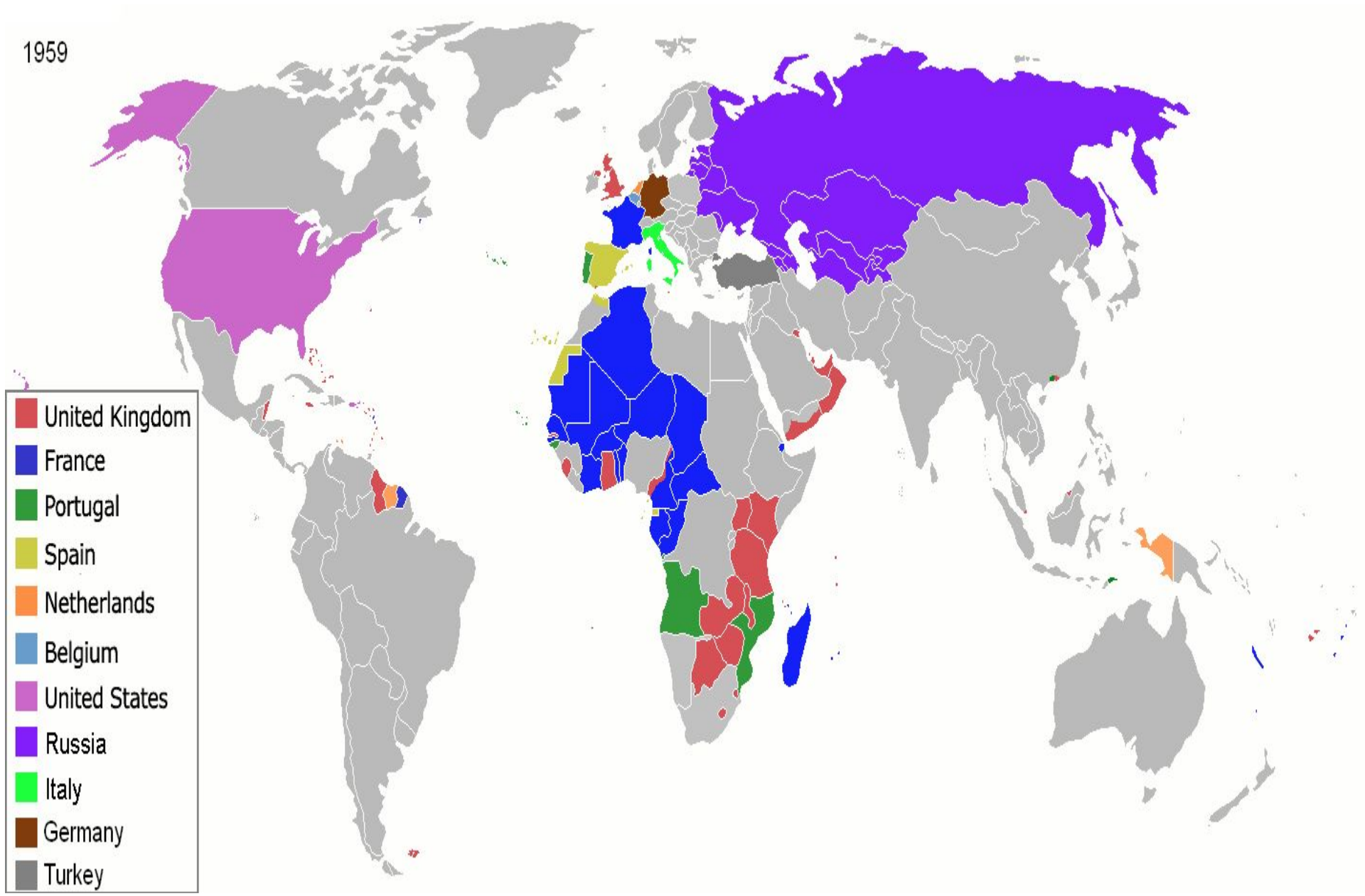
1938



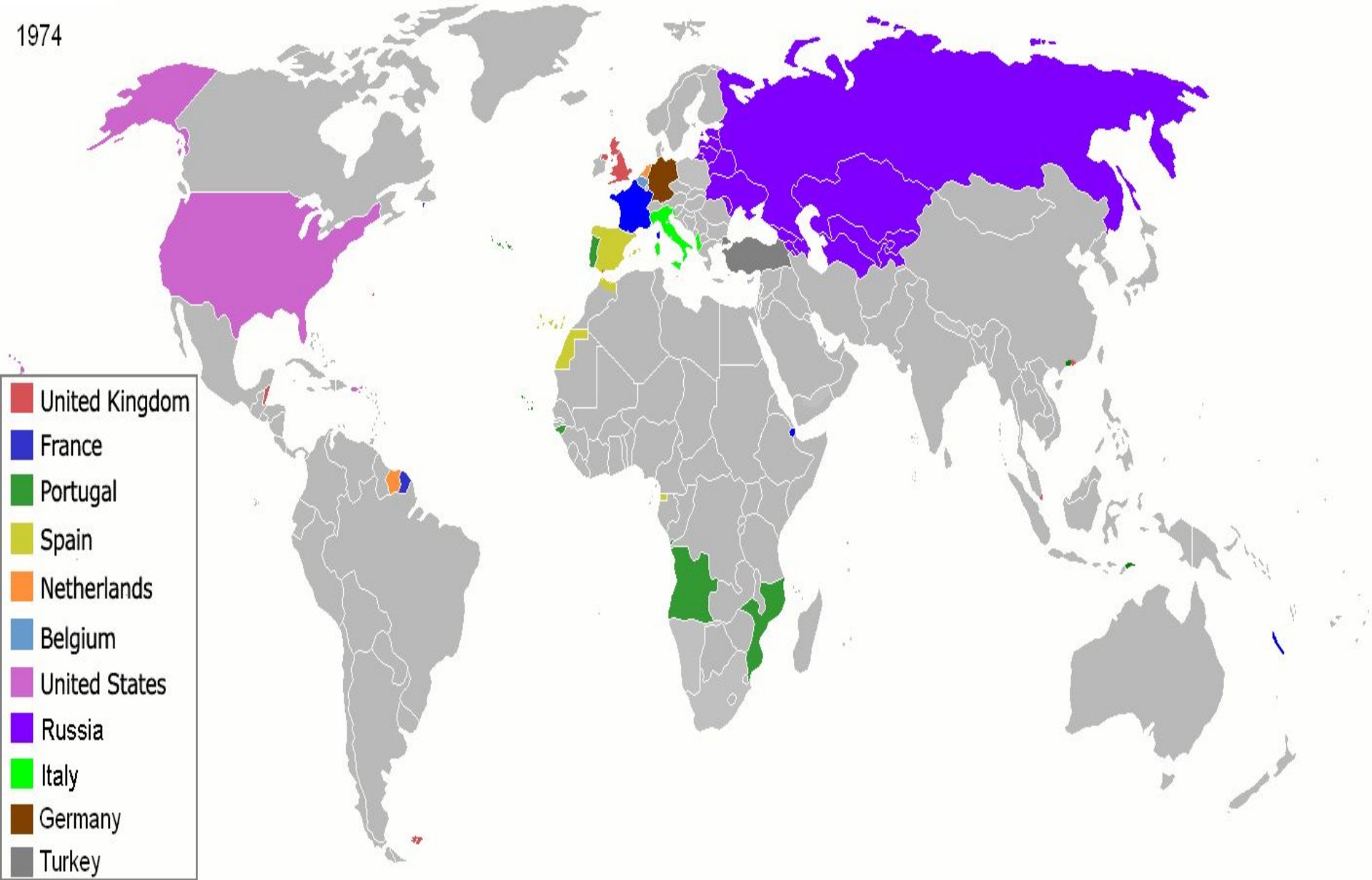
- United Kingdom
- France
- Portugal
- Spain
- Netherlands
- Belgium
- United States
- Russia
- Italy
- Germany
- Turkey



1959



1974



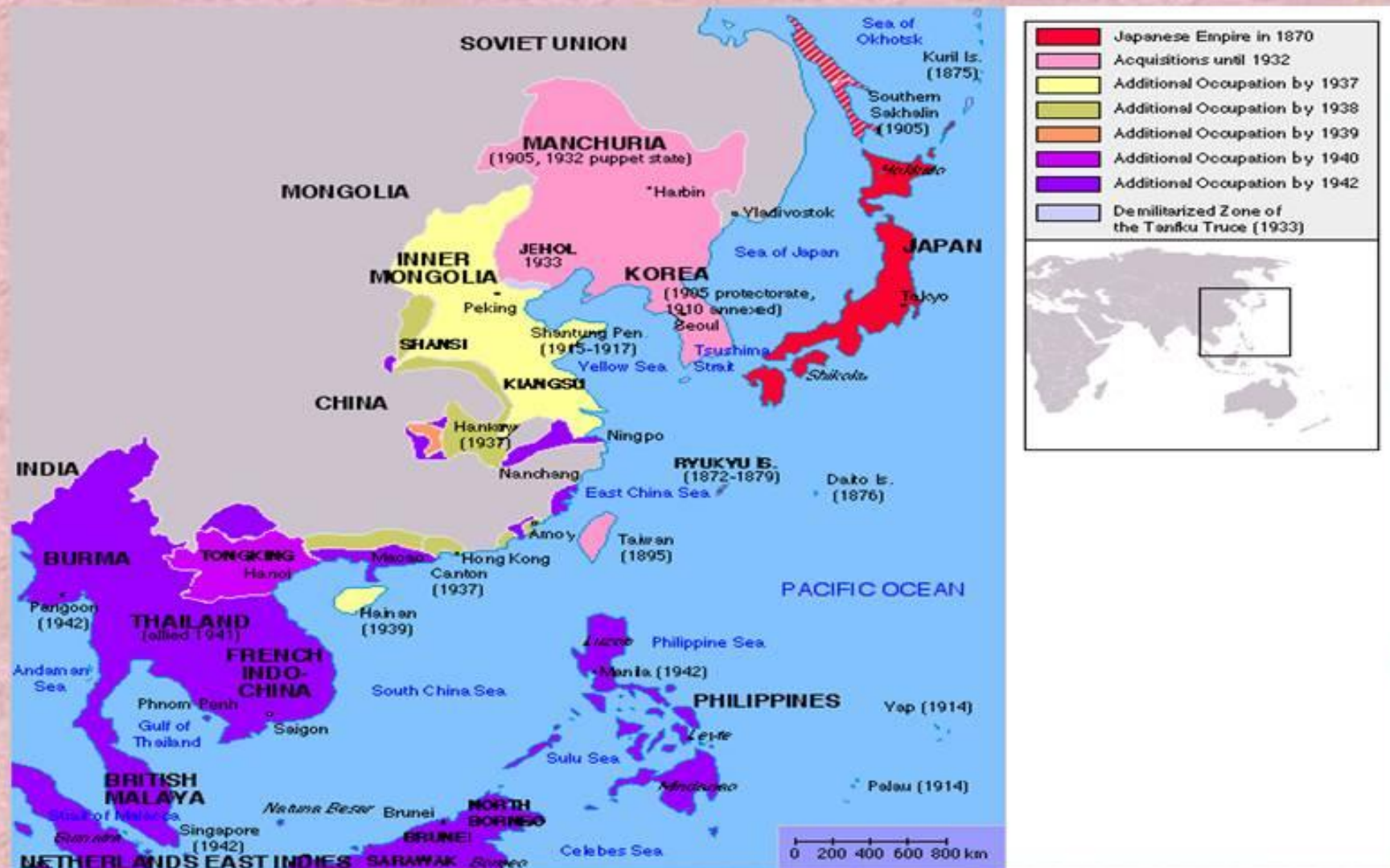
# Колониальные империи



## Германская колониальная империя

Германия захватила колонии Камерун, Того.

# Японская колониальная империя



- В начале и середине XVII в. во всех колониальных странах создаются *Ост-индские компании* (английская – в 1600-1858, голландская – в 1602-1798, французская – в 1664-1770 и 1785-1793 и т. д.).
- Эти компании, объединявшие крупнейших купцов и промышленников метрополий, получала от своих правительств монопольное право вести войны с целью присоединения новых земель, вести торговлю в колониальных владениях метрополии и т. д. Ост-индские компании вывозила из колоний *пряности* (корицу, перец, ваниль, гвоздику и т. д.) которые они приобретали по низким ценам в колониях и продавали по монопольно высоким ценам в европейских странах.

# Голландская Ост-Индская компания

- Образцом для компаний других государств, по которому позднее была реорганизована также и несколько ранее возникшая английская, послужила голландская Ост-Индская компания.
- Компания образовалась **20 марта 1602 г.** при прямом содействии голландского правительства, стремившегося объединить деятельность мелких предприятий, торговавших с Индией, только что возникших, но уже конкурировавших друг с другом.
- **Главной целью** основания компании было закрепление монополии торговли индийскими товарами за единым предприятием и запрет пути в Индию для всех остальных.



**Два аспекта деятельности голландской компании в отношении её колониальных владений в Индонезии:**

- **во-первых**, насильственное закрепление и консервирование докапиталистических производственных отношений — рабовладельческих, феодальных и,
- **во-вторых**, хищническое выкачивание продуктов у покорённого населения при широком использовании аппарата власти.

Генеральные штаты Голландии утвердили **договор** между директорами нескольких компаний, торговавших с Индией, об образовании единой Ост-Индской компании и особой хартией предоставили ей:

- на 21 год монопольное право навигации и привилегированной торговли в границах от мыса Доброй Надежды на восток до Магелланова пролива.
- право захватывать и конфисковать любой иностранный корабль, плавающий в этой зоне,
- право основывать крепости и фактории,
- право чеканить монету,
- право содержать войска,
- право объявлять войну, заключать мир и договоры от имени штатгальтера Голландии,
- полную судебную и административную власть над своими служащими и населением захваченных территорий,
- торговые привилегии заключались в праве беспошлинного ввоза товаров в Голландию и праве вывоза товаров из Голландии в Индию с оплатой 3% пошлины.
- первоначальный капитал в сумме 6,5 млн флоринов составиля путём подписки.

- Ост-Индская компания к середине XVII в. захватила большинство португальских владений в Индии и стала крупной политической и военной силой. Это повело к изменению характера и деятельности компании.
- Уже не торговля, а **принудительные поборы и налоги становятся основным источником дохода.** Отсюда стремление к **новым захватам, к расширению подвластной территории.**

- Основным средством для достижения этих задач служило прекращение всяких морских связей между островами архипелага, кроме тех, которые поддерживались голландскими судами или местными, снабжёнными голландскими пропусками (оплаченными пошлиной).

- Монополизировав такими мерами в своих руках всю торговлю и сношения островов пряностей с внешним миром, компания обеспечила себе сдачу бесплатно или по минимальным ценам местной продукции, в производстве которой сама компания участия не принимала.
- Для этого была разработана система разнообразных мероприятий, сходных лишь в том, что все они были направлены на охранение докапиталистических, отсталых форм производственных отношений. На завоёванных островах земля распределялась (или продавалась) служащим компании в собственность с обязательством всю продукцию сдавать компании по твёрдо установленным ценам. Попытки продать продукцию на сторону сурово карались.

- Обработка этих «частных земель» производилась или прикрепленным к ним местным населением, над которым владелец получал феодальные права, или рабами. Спрос на рабов был очень велик, и поскольку военнопленных, обращенных в рабство во время завоеваний, не хватало, был организован специальный промысел кражи людей на соседних островах. Губернатором систематически снаряжались экспедиции для этой цели.
- В областях, управляемых местными феодалами, первоначально заключались договоры о торговле, обеспечивающие голландцам свободу торговли и коммерческие привилегии; затем, по мере усиления моши компании, свобода торговли заменялась обязательством торговать исключительно с голландцами, а с 1677 г. возникает институт «леверенций» – принудительных поставок. Попавшие под власть голландских колонизаторов страны Востока подвергались систематическому ограблению, их производительные силы разрушались, экономическое и культурное развитие тормозилось.

# Английская Ост-Индская компания

- Английская Ост-Индская компания получила королевскую хартию на монополию торговли с Индией в 1600 г. В противоположность голландской компании, созданной под воздействием правительства, английская компания для получения хартии должна была преодолеть сомнения королевы Елизаветы, не желавшей в этот период обострять отношения с Испанией.

- Хартия 1600 г. предоставляла английской Ост-Индской компании сроком на 15 лет лишь торговые привилегии – монополию торговли, право беспошлинного экспорта товаров, но не суверенные права, которыми обладала голландская компания.
- Первоначальный капитал – 30 тыс. ф. ст. – представлял ничтожную сумму по сравнению с 540 тыс. ф. ст. голландской компании. Но и эту незначительную сумму не удалось собрать сразу. Долгое время английская компания испытывала большие финансовые затруднения.



- **Хартия 1784 г.** позволяла вести торговлю только ОИК.
- **Хартия 1813 г.** выделяла свободные территории для торговли в Индии, ОИК принадлежало право монопольной торговли с Китаем, иметь свои конторы в Индии, вводилась систем дивани, в Индию не допускались лица, не имевшие отношения к ОИК, совет директоров сохранял право патронажа.
- **Хартия 1833 г.:** генерал-губернатору подчинялись губернаторы провинций, а сам генерал-губернатор — Лондону, он имел штат из 12 чиновников, функции его стали шире, привлечение местных жителей к работе на низших должностях ОИК; ОИК теряла монопольное право торговли с Китаем.

- Правление английской компании находилось в Лондоне и состояло из главного директора и коллегии 24 директоров, избиравшихся общим собранием пайщиков на один год.
- Имея гораздо меньшие по сравнению с голландцами финансовые средства, флот и людские силы, англичане оставались в Индии в XVII в. на вторых ролях.
- Ост-Индская компания старалась обеспечить себе покровительство Великих Моголов. В этом ей помогало правительство: в 1615 г. для заключения торгового договора Яков I направил ко двору Великих Моголов посольство Томаса РОЭ.
- Весь XVII век английская компания руководствуется лозунгом: «Наш подлинный интерес заключается в том, чтобы дешево покупать в Индии и дорого продавать в Европе», что, разумеется, не исключало пиратских нападений вооружённых кораблей Ост-Индской компании на индийские и другие местные торговые суда.

- В 50-60-х гг. XVIII в. ОИК захватила Бенгалию, поставив губернатором Р. Клайва. Он ввел **систему дивани** (судебная, административные, полицейские функции остались за местной администрацией, а сбор налогов за ОИК).
- 1773 г. – появился пост генерал-губернатора. 1773 г. – захват Бихара, Ориссы
- 1775 г. – бои за Ауд.
- **1767-1769 гг. – Первая** англо-майсурская война: победа наваба Хайдар Али, т. к. английские войска были далеко от базы – Мадраса.
- **1780-1782 гг. – Вторая** война: победа англичан, т. к. союзника Майсура предали и пошли на союз с Британией. Хайдар Али за помощью к англичанам, а его сын Типу Султан провел ряд реформ: разделение властей, европейское вооружение.
- **1790-1792 гг. – Третья** война: союзники Англии напали на Майсур с трех сторон.
- **1799 г. – Четвертая** война, когда войска Мадрасского, Бомбейского президентств + маратхи + низам Хайдарабада выступили против Майсура.
- **1831 г. – Майсур был аннексирован ОИК.**

- 1776- 1779 гг. – **Первая** англо-маратхская война, где англичане проиграли. Маратхи стали упор не на конницу, а на пехоту, вооруженную современной техникой.
- 1803-1805 гг. – **Вторая**: успехи англичан, т. к. союзники в лице Майсура были разбиты, раздоры между маратхскими князьями, успехи командующего Артура Уэллсли (будущий лорд Веллингтон), который подписывал выгодные соглашения с некоторыми князьями.
- 1817-1818 гг. – **Третья** завершила присоединение Махараштры к ОИК. Июнь 1818 г. пешва **Баджи Рао II** сдался англичанам в плен, а почти все земли были присоединены к Бомбейскому президентству (Махараштра, Гуджарат, частично Хиндустан и Раджхстан).
- 1818-1820 гг. + территории Северо-Западной Индии, аннексия Аджмера.
- 1826 г. + Ассам, Манипур и пр. северные районы.
- 1843 г. + Синд.

- **1845-1846 гг. – первая англо-сикхская война,**
- **1848-1849 гг. – вторая англо-сикхская война,** по итогам которой был + Пешавар, Пенджаб, а Джамму-Кашмир стал вассалом ОИК.
- Все территории делились на две части: зависимые от ОИК и непосредственное владения ОИК (**Бенгальское, Мадрасское, Бомбейское президентства**), столица в Калькутте.

- ОИК ввела 4 налоговые системы: «*постоянного заминдари*» в Бенгалии: налоги с земель заминдаров, которые были их собственностью, устанавливались постоянными.
- «*Временного заминдари*» в Северной Индии: налоги не были фиксированными, право на землю принадлежало не помещику, а семье, общине.
- «*Райятвари*» в Мадрасском и Бомбейском президентствах, Ассаме: верховным собственником земель было государство, а крестьяне и феодалы на правах бессрочной аренды (1/2 с суходольных, 3/5 с орошаемых земель).
- «*Маузавар*» («*малгузари*», «*махалвари*») в центральных провинциях, Пенджабе, Агре: схожа с райятвари, но налог собирался с отдельных землевладельцев, а ответственность лежала на всех.

- **До середины XIX в. из Индии вывозили:** х/б, шелковые ткани, тафту, бархат, сатин ручной работы высокого качества, лак, селитру, шелк-сырец. **Теперь вывозили:** чай, опиум, селитру, кофе, шелк-сырец, хлопок, шерсть, джут, рис, пшеницу, пряности, масло семян, индиго, пальмовое волокно и масло. Стали насаждать плантационное хозяйство, засеивая техническими культурами, особенно после Гражданской войны в США – народ часто страдал от голода.

# Главные районы столкновений колониальных интересов в XVII в.

- В XVII в. ясно наметились **три основных района столкновений колониальных интересов**, различавшиеся по обстановке и методам деятельности соперничавших держав:
- Индия и страны Южных морей,
- Вест-Индия,
- Северная Америка.



- **В Индии и Юго-Восточной Азии** торговые компании *Голландии и Англии* сначала выступали в роли «освободителей» местных феодалов от тирании португальцев, которых они вытесняли, а затем замещали в качестве торговых монополистов.

- Первыми открыли путь в Индию португальцы. Май 1498 г. – прибытие Васко да Гамы в Каликут. 1500 г. – высадился Кабрала, 1510-1511 гг. – Альфонсо д' Альбукерки захватил Гоа, который стал официальным центром всех португальских владений в Индийском, Тихом океанах. Потом захватили гг. Кочин, Диу, Бомбей, Чаул. Они вывозили пряности.

- Следующими были голландцы. В 1602 г. создана была Голландская Ост-Индская компания, которая отвоевала часть портов у португальцев: Кочин в 1663 г. Агру в 1618 г., Молуккские о-ва, захватили Малакку. Голландцы вывозили рис, животные/растительные масла, селитру, воск, шелк-сырец, шелковые и х/б ткани, парусину, индиго. Ввозили в Индию из Японии и ЮВА: медь, олово, ртуть, слоновую кость, пряности.
- Голландцы и англичане были осведомлены о слабых пунктах португальцев в Юго-Восточной Азии, а потому первые свои экспедиции направили на острова **Ява, Суматра, Тернате, Банда, Молукки**, отдалённые от основных баз португальского флота. В 1506 г. португальский мореплаватель Лоуренсу ди Алмейда открыл **остров Цейлон**, и в течение XVI в. португальцы оккупировали побережье острова.

- **В Вест-Индии** соперничавшие с *Испанией* державы (*Голландия, Англия и Франция*) не имели возможности использовать лишённые всякой самостоятельности местные силы. Борьба велась главным образом в форме пиратства и контрабандной торговли. При этом захватывались даже отдельные острова Вест-Индии, которые становились опорными пунктами для контрабанды и разбоя.

- **В Америке севернее Мексики** к началу XVII в. ещё *не утвердилась власть какого-либо европейского государства*. В течение XVII в. и позже происходит вытеснение европейцами, главным образом англичанами и французами, коренного населения — индейцев. На «очищенной» от индейцев громадной территории распространяется новый, качественно иной тип колоний: колонии переселенцев из метрополии.

# РУССКО-КИТАЙСКИЕ ОТНОШЕНИЯ

- В начале XVII в., после освоения Западной Сибири Русское государство начинает поиски сухопутного пути в Китай.
- Первая официальная поездка русских в Китай была организована в **1618** г. Экспедицию возглавил томский казак **И. Петлин**. Достигнув Пекина, русские посланцы не были приняты китайским императором, поскольку не привезли соответствующих подарков.
- В ходе этой поездки И. Петлиным были составлены точные сведения о сухопутном маршруте из Европы в Китай, через Сибирь и Монголию и давалось наиболее полное со времен Марко Поло описание Китая. Этот отчет И. Петлина был переведен почти на все европейские языки.

- **В 1654 г.** в Пекин прибыла первая официальная русская миссия **Ф. Байкова** в империю Цин, имевшая целью установление дружественных отношений. Цинские чиновники, стремясь добиться признания Русским государством суверенитета империи Цин, в течение полугода пытались заставить Ф.И. Байкова исполнить обряд «**коу-тоу**» (обряд тройного коленопреклонения и девятикратного челобитья (поэтому также описательно «саньгуй цзюкоу»), который по китайскому дипломатическому этикету было принято совершать при приближении к особе императора. Из-за непреклонности, Ф.И. Байкова, он был выслан из Китая.

- **В 1658-1662 гг. в Пекин была отправлен миссия во главе с И. Перфильевым, имевшая целью урегулировать вопрос о Приамурье и добиться установления постоянных отношений и торгового обмена с Китаем. Однако внутренняя война и шаткость положения маньчжуров вызвала с их стороны недоверие ко всем попыткам русских установить контакт с Китаем.**
- **Неудачной оказалась и миссия Н. Спафария в 1675-1677 гг. Наряду с внутривосточными причинами, еще одной из причин этих неудач было посредничество западноевропейских миссионеров, являвшихся противниками русско-китайского сближения.**



- 1684 г. – столкновение за Албазинский острог. С целью достижения соглашения с цинскими властями русское правительство отправило в начале **1686 г. в Нерчинск миссию во главе с Ф. Головиным.** Цинская империя, с одной стороны потерпев неудачу в попытках вытеснить русских с Амура военным путем и, с другой стороны, опасаясь предстоящей борьбы с могущественным Джунгарским ханством в Центральной Азии, вынуждена была вступить в переговоры с Россией.
- В результате этих переговоров в **1689 г. был подписан первый русско-китайский Нерчинский договор.**

- **1715 г. – первая духовная миссия русских в Пекине.**
- **В 1719-1721 гг. в Китай было послана миссия Л. Измайлова. Хотя Цинское правительство оказало ему большее внимание, чем его предшественникам, основной цели русская миссия не достигла.**
- **В 1725-1728 гг. русско-китайские переговоры продолжил посол С. Владиславич-Рагузинский.**
- **В результате этих переговоров в 1727 г. был подписан Буринский трактат, а затем Кяхтинский договор в 1728 г.:**

- Была уточнена спорная часть границы между Российской и Цинской империями, русскими были сделаны новые уступки.
- Нерчинск и Кяхта объявлялись пунктами для постоянной беспошлинной торговли между русскими и китайскими купцами.
- Русское правительство получило право держать православную духовную миссию в составе 10 человек в Пекине. Она долгое время выполняла дипломатические функции и одновременно была торговым представительством.
- Дал возможность России вести торговлю в Пекине путём отправки раз в 3 года каравана численностью не более 200 человек.
- Предусмотренное Кяхтинским договором решение вести переписку между двумя государствами от имени Российского сената и цинского Трибунала внешних сношений сняло проблему взаимного титулования императоров России и Китая.
- Договор возлагал урегулирование местных пограничных споров на пограничных администраторов двух стран, определил порядок приёма посольств и юрисдикцию в отношении нарушителей границы.
- Кяхтинский договор оставался правовой основой взаимоотношений России и империи Цин до середины XIX века. Его положения по согласию сторон позднее уточнялись и заменялись Айгунским договором 1858 г. и

## **В Кульдже подписан договор 1851 г.:**

- русские купцы получали доступ в Кульджу и Чугучак, где цинские власти отводили места для русских торговых факторий.
- товары обеих сторон взаимно освобождались от уплаты таможенной пошлины. Русские купцы получили право ввозить товары в китайские города Кульджу и Чугучак, торговать там и иметь постоянное подворье (фактории) со складами. В этих же городах были открыты русские консульства, занимавшиеся вопросами русско-китайской торговли.
- территориально разграничивал сферы торгово-экономического влияния России и Китая в Восточном Туркестане.
- Договор о торговле затрагивал интересы казахского и киргизского населения Семиречья, а впоследствии и города Верного, занимавшихся торговлей и караванным извозом по Кульджинскому тракту, а также русских купцов и переселенцев. Договор способствовал торгово-экономическому развитию края. Учитывая это, царское правительство усилило меры по обеспечению безопасности караванных дорог, проходящих по Семиречью и строительства укрепления Верное.
- договор положил начало регулярной и устойчивой торговле между Россией и Китаем на их границе в Центральной Азии.