

The background of the slide is a warm, golden-yellow color. It features a faint, detailed map of a region, possibly in the Middle East or Central Asia, with various place names and geographical features. In the lower-left corner, there is a circular inset showing a close-up of a compass rose with a needle pointing towards the top. A magnifying glass is positioned over the map, with its handle extending towards the top-left. The overall aesthetic is that of an old, historical document or map.

Вступ

Географія як система наук

Пригадайте!


- З яких наук складається сучасна географія?
- Що таке географічна оболонка та які її компоненти?
- Поясніть поняття :
 - “ландшафт”
 - “Навколишнє середовище”
 - “Природокористування”

Ератосфен Киренський

Батько географії.

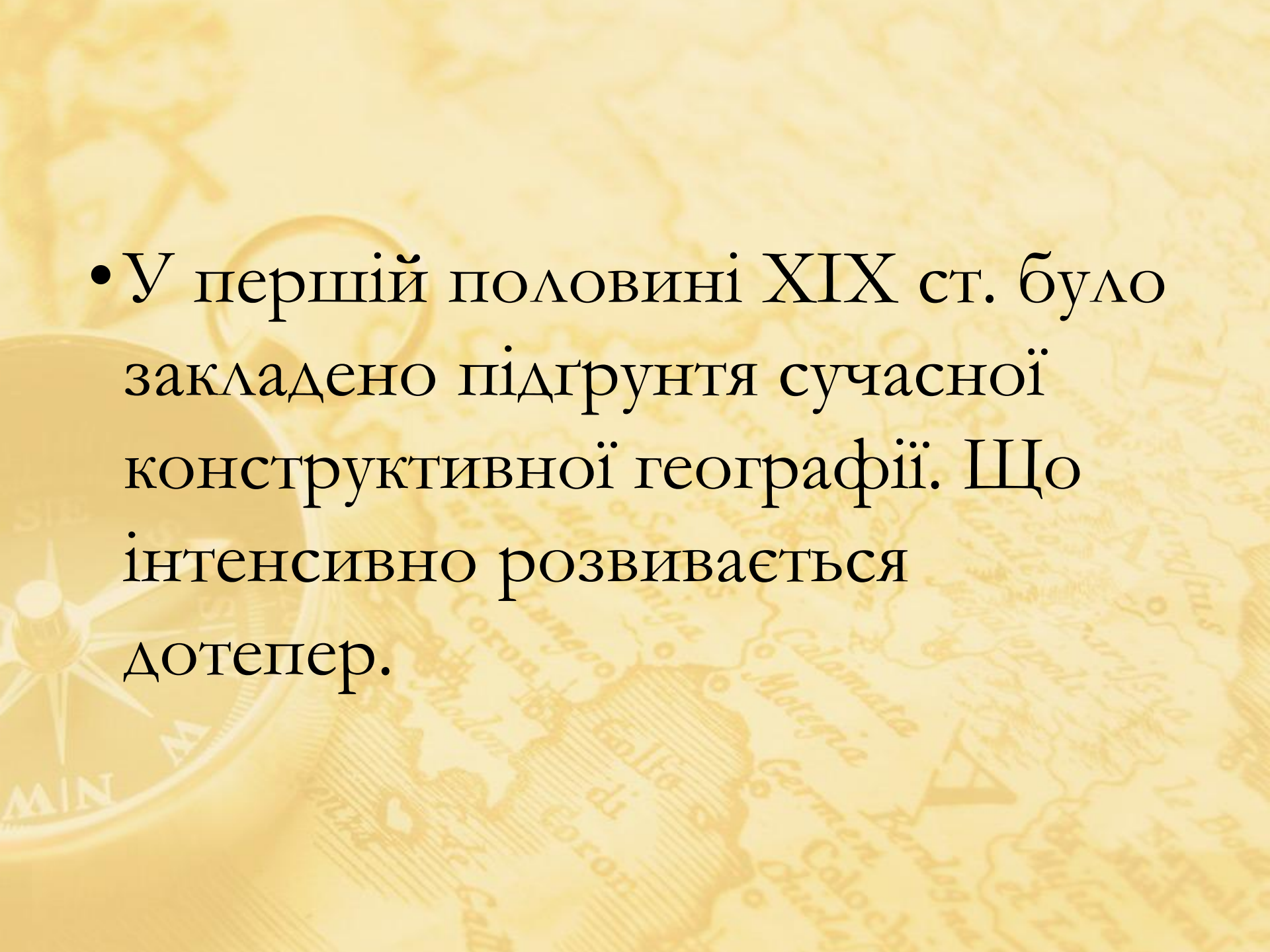
Вперше використав
термін “географія”.

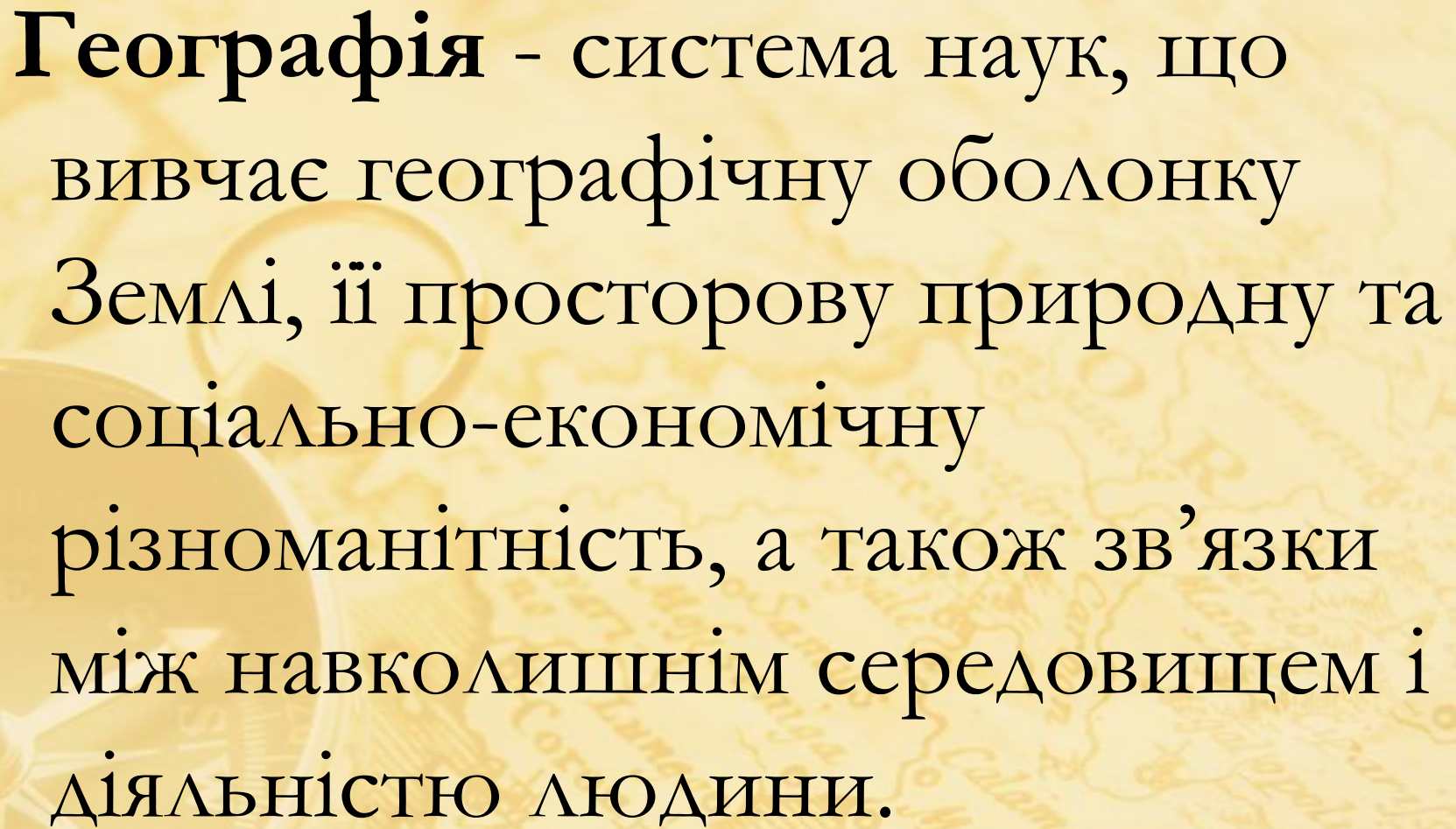
Першим визначив
розміри Землі



Пригадайте:

- З іменами яких учених і мандрівників пов'язане становлення географічної науки в світі та Україні?

- 
- У першій половині ХІХ ст. було закладено підґрунтя сучасної конструктивної географії. Що інтенсивно розвивається дотепер.



Географія - система наук, що вивчає географічну оболонку Землі, її просторову природну та соціально-економічну різноманітність, а також зв'язки між навколишнім середовищем і діяльністю людини.

ГЕОГРАФІЧНІ НАУКИ

ФІЗИКО-ГЕОГРАФІЧНІ НАУКИ

- ЗАГАЛЬНЕ ЗЕМЛЕЗНАВСТВО:
 - ✓ Геоморфологія
 - ✓ Кліматологія
 - ✓ Гідрологія
 - ✓ Географія ґрунтів
 - ✓ Біогеографія
- ЛАНДШАФТОЗНАВСТВО
- ПАЛЕОГЕОГРАФІЯ

Об'єкт вивчення –
геосистеми різного
рівня

ЗАГАЛЬНО-ГЕОГРАФІЧНІ НАУКИ

- КАРТОГРАФІЯ
- КРАЇНОЗНАВСТВО
- КРАЄЗНАВСТВО
- ГЕОЕКОЛОГІЯ
- ГЕОІНФОРМАТИКА

Об'єкт вивчення –
географічний простір

СОЦІАЛЬНО-ТА ЕКОНОМІКО-ГЕОГРАФІЧНІ НАУКИ

- ГЕОГРАФІЯ НАСЕЛЕННЯ
- ГЕОГРАФІЯ СФЕРИ ПОСЛУГ
- ГЕОГРАФІЯ ПРОМИСЛОВОСТІ
- ГЕОГРАФІЯ СІЛЬСЬКОГО ГОСПОДАРСТВА
- ПОЛІТИЧНА ГЕОГРАФІЯ
- ГЕОГРАФІЯ КУЛЬТУРИ
- МЕДИЧНА ГЕОГРАФІЯ
- ВІЙСЬКОВА ГЕОГРАФІЯ
- ТОПОНІМІКА тощо

Об'єкт вивчення –
світосистема

ПРИРОДНИЧІ НАУКИ

СУСПІЛЬНІ НАУКИ

Фізико-географічні науки

вивчають закономірності будови та розвитку географічної оболонки, а також її окремих частин



Фізико-географічна наука

Загальне землезнавство

Геоморфологія

Кліматологія

Гідрологія

Географія ґрунтів

Біогеографія

Ландшафтознавство

Пелеогеографія

Соціально-та економіко- географічні науки

Географія населення

Географія сфери послуг

Географія промисловості

Географія сільського господарства

Політична географія

Географія культури

Медична географія

Військова географія

Топоніміка

Загально-географічні науки

Картографія

Країнознавство

Краєзнавство

Геоєкологія

Геоінформатика

Соціально-та економіко-
географічні науки

Фізико-
географічні
науки

Загально
географічні
науки

Спільний об'єкт
дослідження

Співвідношення

Закономірності розміщення та взаємодії компонентів географічного простору на різних рівнях: глобальному, регіональному, локальному



Географічний простір

Складний земний планетний простір, розташований на конкретній території, який розвивається в часі й охоплює всі сфери географічної оболонки: літосферу, атмосферу, гідросферу, біосферу та антропосферу

Геосистема

Основні властивості

Територіальність
Цілісність

Стійкість
Саморегуляція

Динамічність
Відкритість

Геосистема

Види геосистеми

Природні

Природно-антропогенні

Геосистема

Рівні геосистеми

Глобальний – *географічна оболонка*

Субрегіональний – *материки та океани, географічні пояси, природні зони*

Регіональний – *природні країни, природні краї, природні області, природні райони*

Локальний – *місцевості, урочища, тощо*

Домашнє завдання:

• § 1

Стор.7 зап. 5 письмово