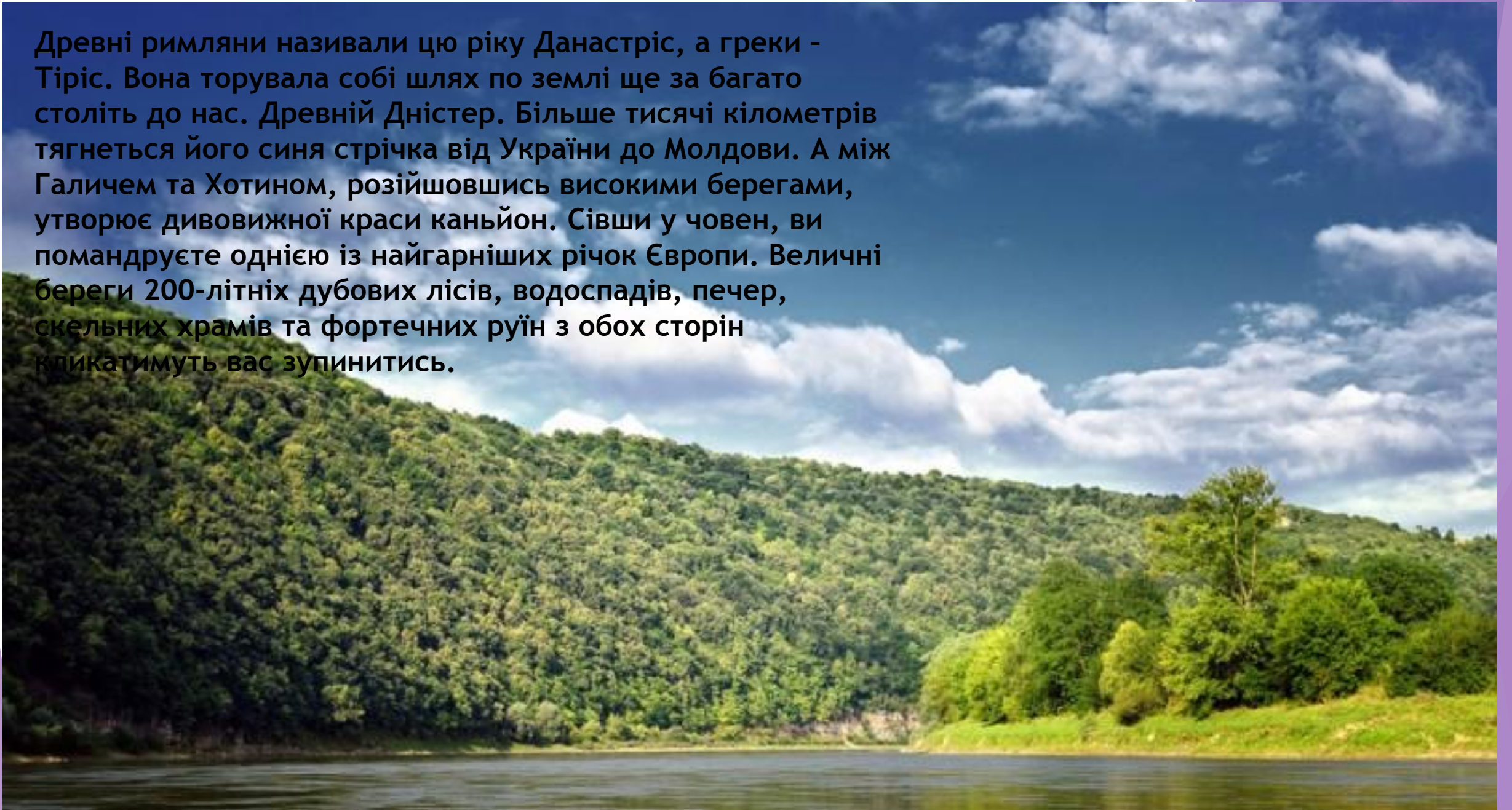



Дністровський каньйон

Стунгур Анастасія та Антонюк Анастасія

Древні римляни називали цю ріку Данастріс, а греки - Тіріс. Вона торувала собі шлях по землі ще за багато століть до нас. Древній Дністер. Більше тисячі кілометрів тягнеться його синя стрічка від України до Молдови. А між Галичем та Хотинном, розійшовшись високими берегами, утворює дивовижної краси каньйон. Сівши у човен, ви помандруєте однією із найгарніших річок Європи. Величні береги 200-літніх дубових лісів, водоспадів, печер, скельних храмів та фортечних руїн з обох сторін кликатимуть вас зупинитись.

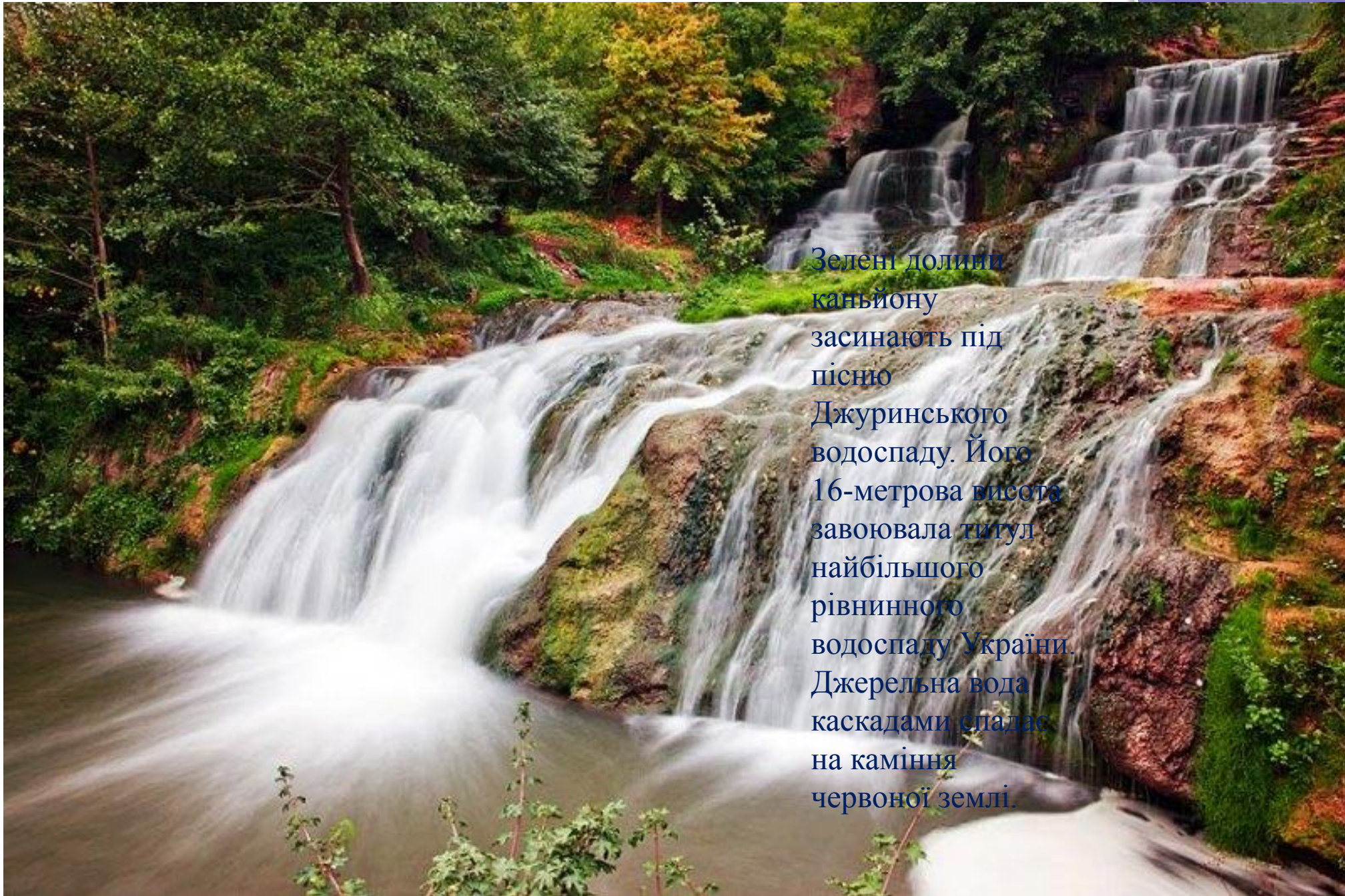


A scenic landscape of the Dniester Gorge. In the foreground, there is a field of purple flowers and green grass. The middle ground shows a wide, misty river valley with green hills in the background. The sky is blue with some clouds.

Дністровський каньйон
починається в районі
села Нижнів Івано-
Франківської області
унікальним
відслоненням юрського
періоду, а закінчується
поблизу села Трубчин
Борщівського району
Тернопільської області
найбільшим у світі
відслоненням
силурійських порід.

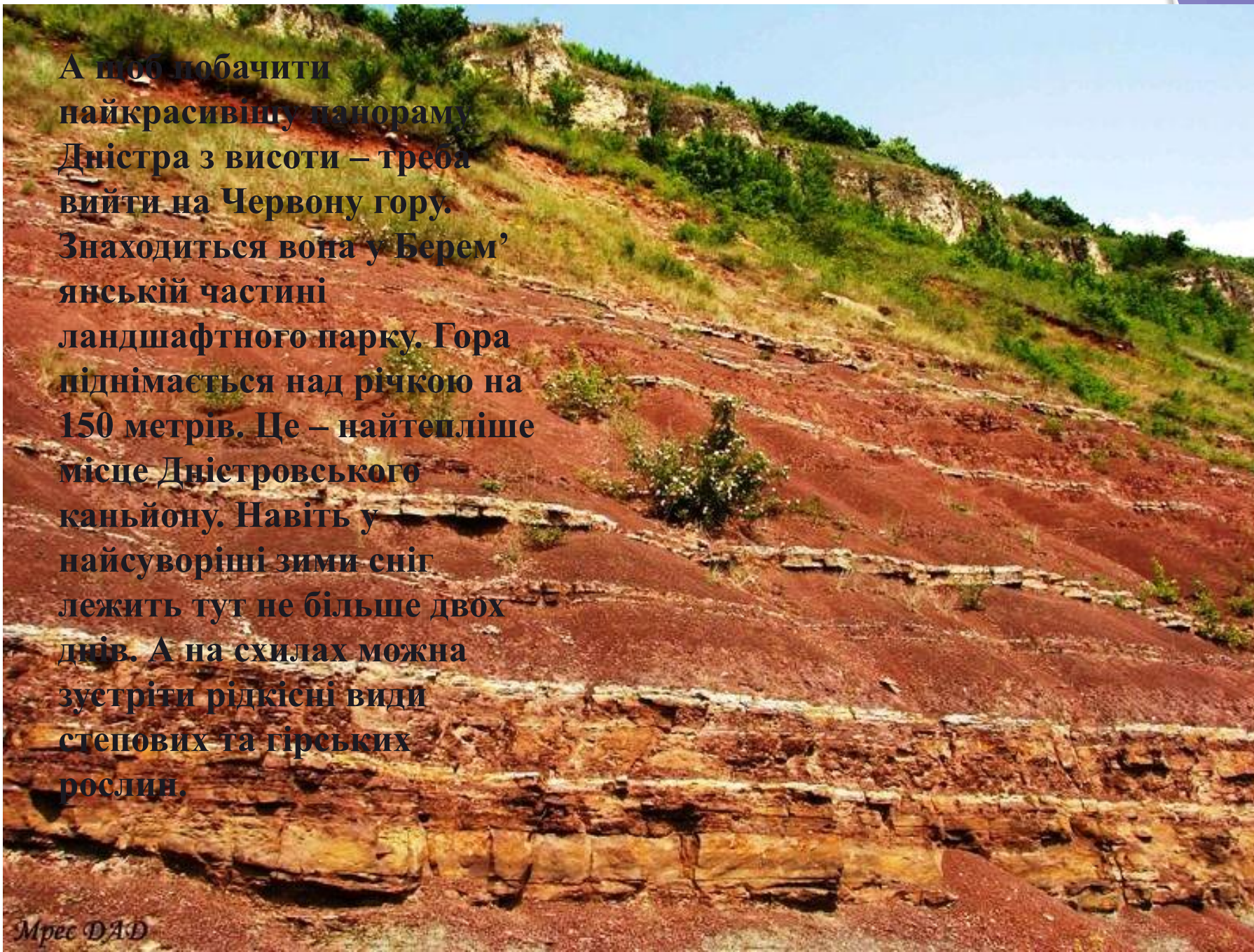


Цей куточок світу має навіть **свій мікроклімат**. Так званий «ефект субтропіків»: у час помірно спекотного літа тут майже не буває дощів, а весна приходить на місяць раніше, ніж на території решти Покуття та Поділля. Справа у тому, що «стіни» каньйону (які досягають висоти **120 метрів**), чудово затримують тепло.

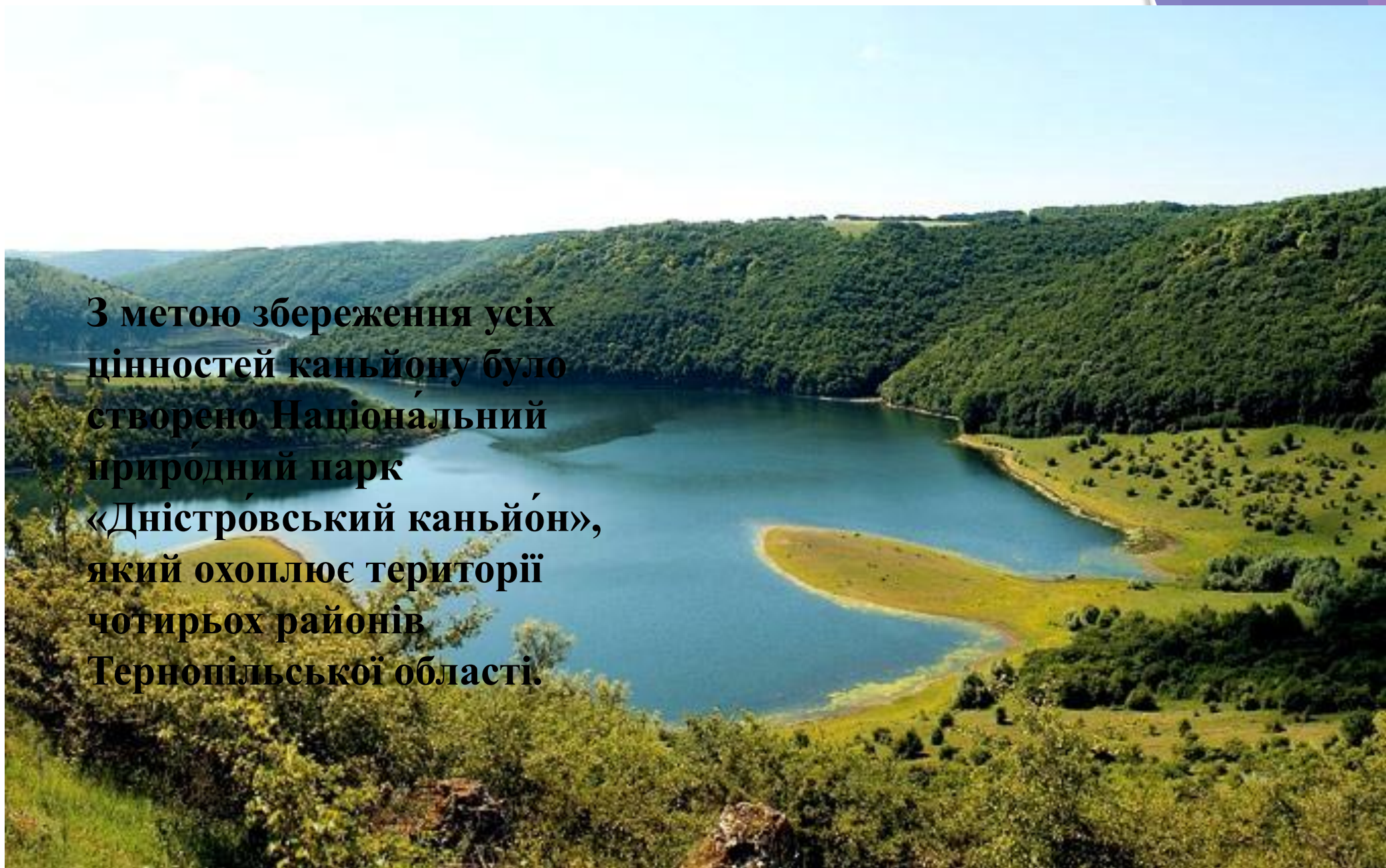


Зелені долини
каньйону
засинають під
пісню
Джуринського
водоспаду. Його
16-метрова висота
завоювала титул
найбільшого
рівнинного
водоспаду України.
Джерельна вода
каскадами спадас
на каміння
червоної землі.

**А щоб побачити
найкрасивішу панораму
Дністра з висоти – треба
вийти на Червону гору.
Знаходиться вона у Берем’
янській частині
ландшафтного парку. Гора
піднімається над річкою на
150 метрів. Це – найтепліше
місце Дністровського
каньйону. Навіть у
найсуворіші зими сніг
лежить тут не більше двох
днів. А на схилах можна
зустріти рідкісні види
степових та гірських
рослин.**



З метою збереження усіх цінностей каньйону було створено Національний природний парк «Дністрівський каньйон», який охоплює території чотирьох районів Тернопільської області.





olh@





THE

END