


Презентація з географії

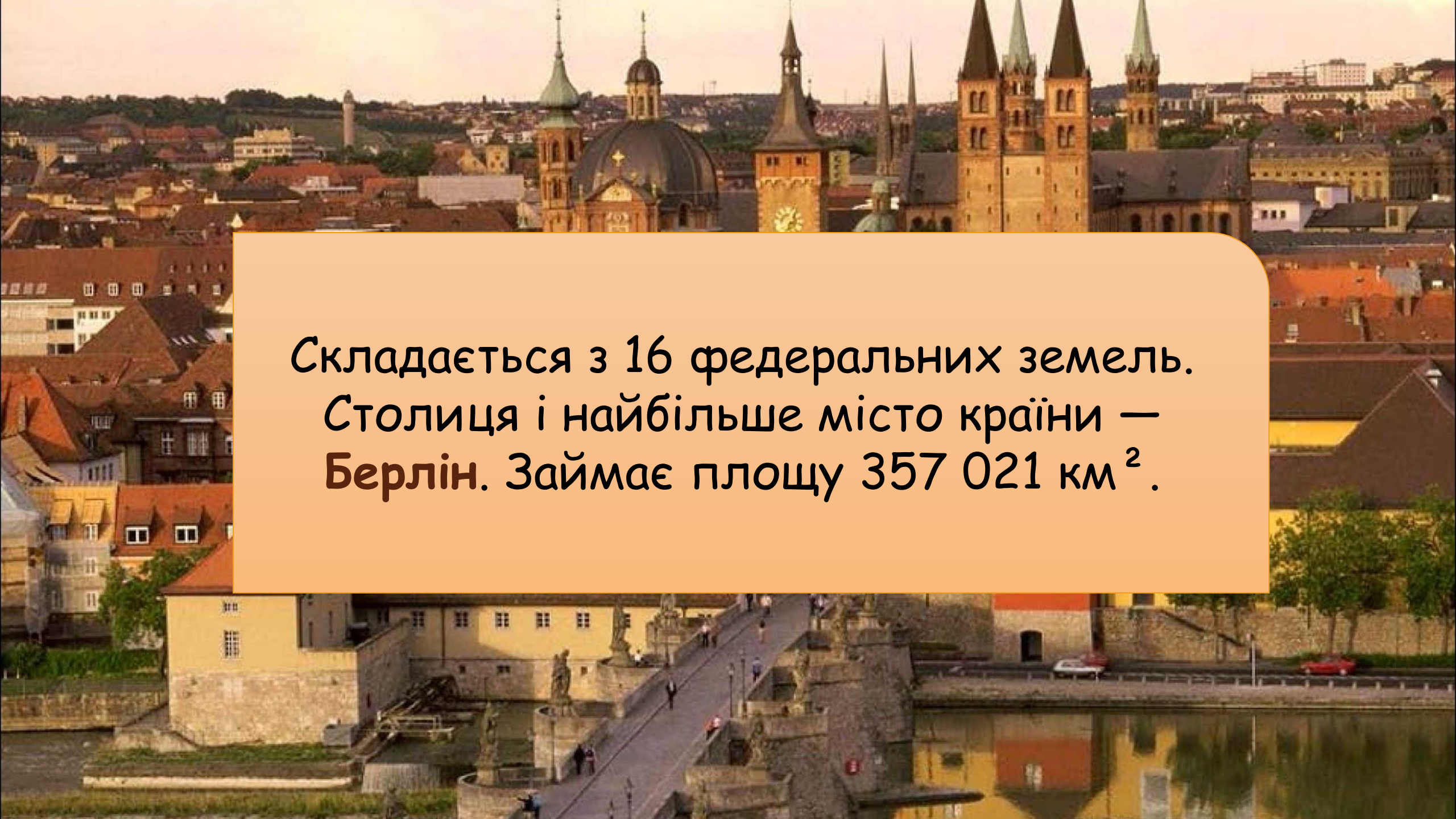


на тему: Німеччина

Німеччина (нім. Deutschland) — країна в
Центральній Європі, демократична
федеративна республіка.

Офіційна назва — Федеративна Республіка
Німеччина

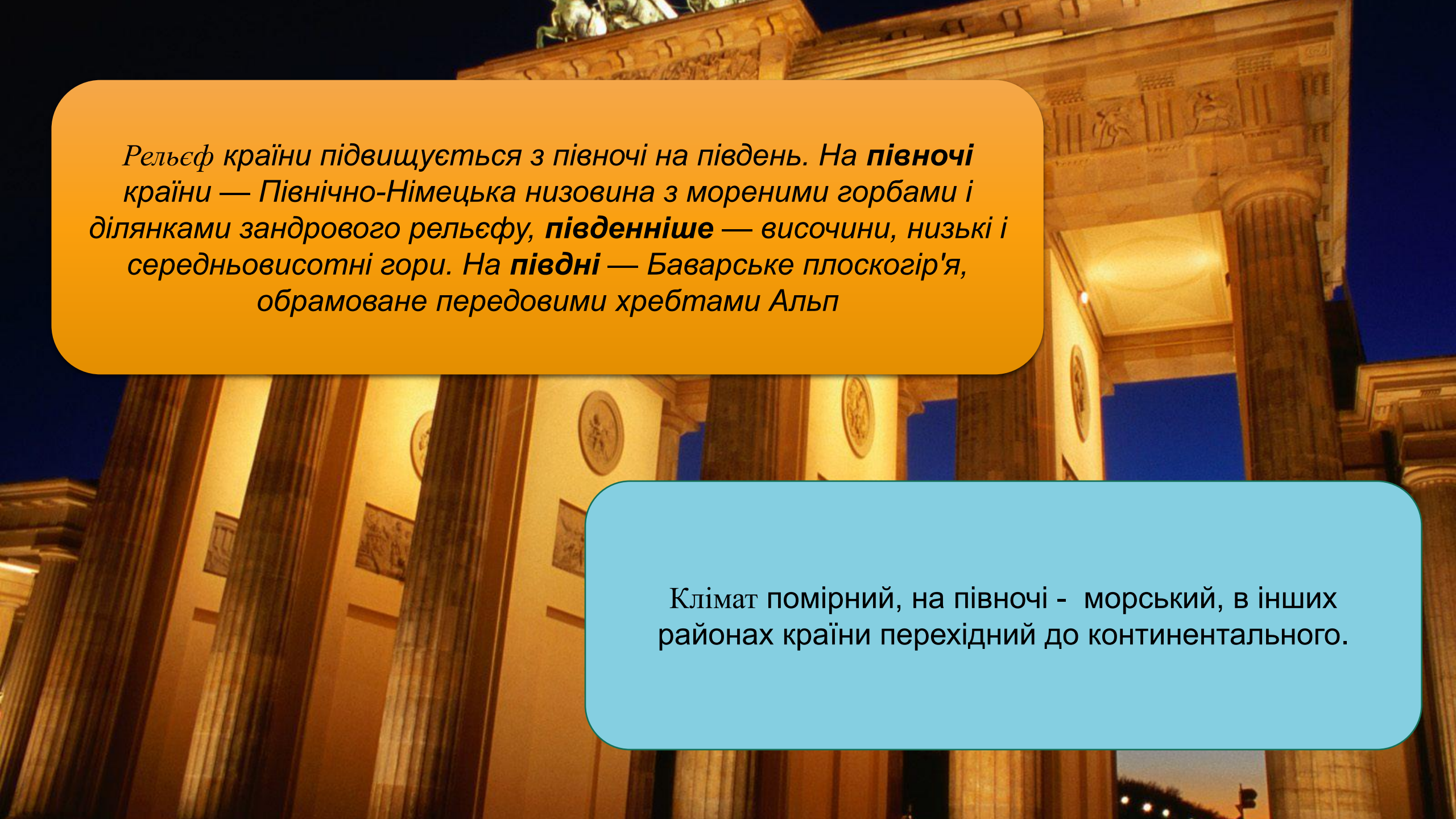


The image is a composite. The top half shows a panoramic view of a city with numerous red-tiled roofs and several prominent churches with spires and domes. In the center, there is a large, rounded orange text box containing text in Ukrainian. The bottom half of the image shows a stone bridge with a statue on it, crossing a river. The bridge has a wide, flat top and is flanked by stone walls. The river reflects the buildings and the bridge. The overall scene is captured in a warm, golden light, suggesting late afternoon or early morning.

Складається з 16 федеральних земель.
Столиця і найбільше місто країни —
Берлін. Займає площу 357 021 км².

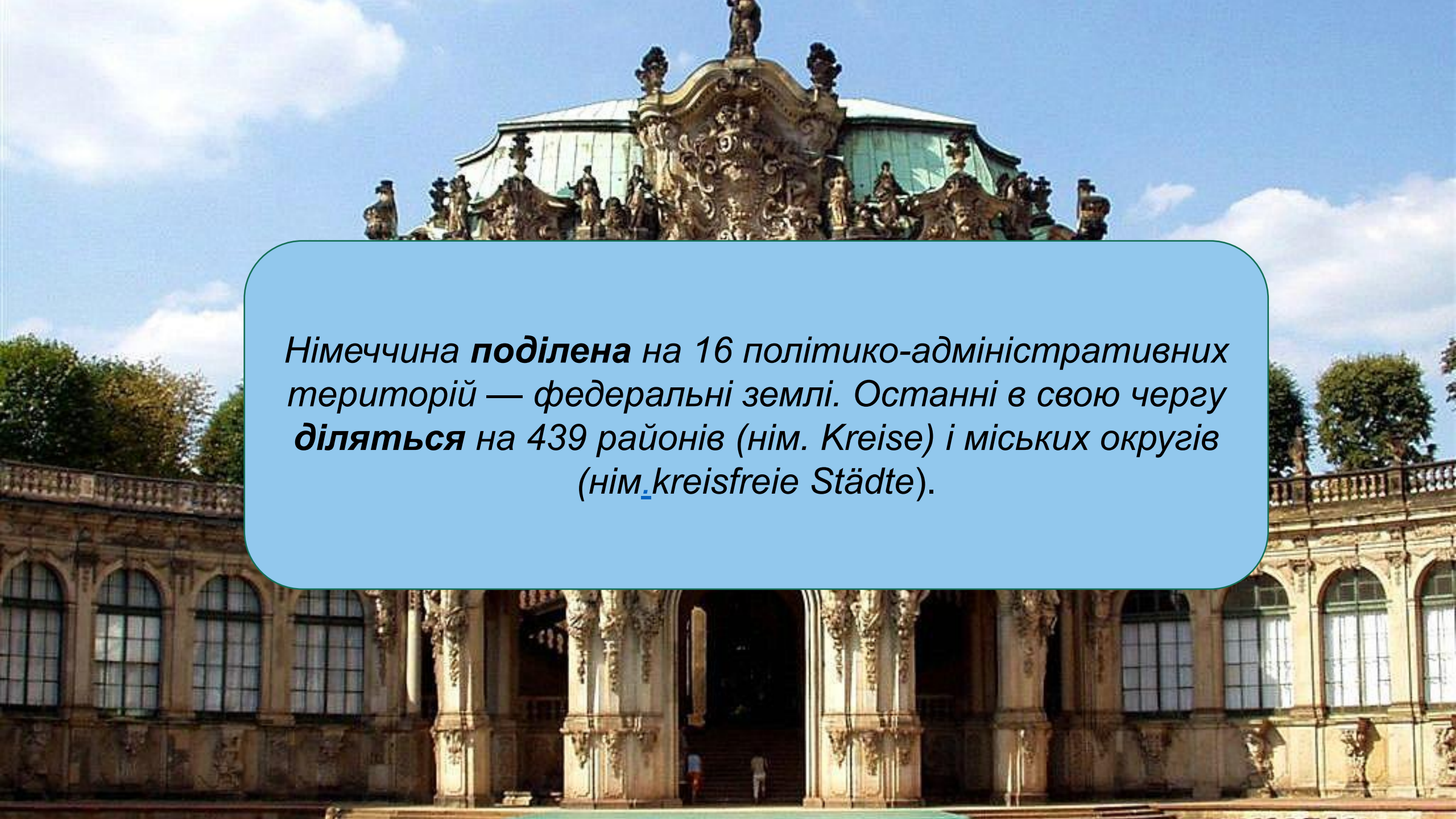
Член **Європейського союзу** та **НАТО**. Країна з найбільшою кількістю населення і найбільшим рівнем економіки в Європейському союзі. Провідна політична сила на Європейському континенті, **технологічний лідер** в багатьох галузях. Після США, Німеччина є **другим найпопулярнішим** місцем міграції в світі.





*Рельєф країни підвищується з півночі на південь. На **півночі** країни — Північно-Німецька низовина з мореними горбами і ділянками зандрового рельєфу, **південніше** — височини, низькі і середньовисотні гори. На **півдні** — Баварське плоскогір'я, обрамоване передовими хребтами Альп*

Клімат помірний, на півночі - морський, в інших районах країни перехідний до континентального.

The image shows the ornate facade of a building, likely a palace or government building, with a central entrance and arched windows. The facade is highly decorative with intricate carvings and sculptures. A large, light blue rounded rectangle is overlaid on the image, containing text in Ukrainian. The text describes the administrative division of Germany into 16 federal states, which are further divided into 439 districts (Kreise) and city districts (kreisfreie Städte).

*Німеччина **поділена** на 16 політико-адміністративних територій — федеральні землі. Останні в свою чергу діляться на 439 районів (нім. *Kreise*) і міських округів (нім. *kreisfreie Städte*).*



Офіційна мова -
німецька.



Населення Німеччини **81,8** мільйони мешканців

із них 73,8 мільйонів з німецьким, а 8 мільйонів із іноземним громадянством.

- 
- Головним багатством Німеччини є кам'яне та буре вугілля..

- Ще багата Німеччина солями натрію, калію і магнію. У різних районах країни, є поклади кам'яної солі, але найбільш великі вони на Північно-Німецької низовини.

- Також є запаси природного газу (близько 340 млрд. м³)

- Видобуток нафти в районі Північної низовини становить 5-6 мільйонів тонн, що не задовольняє і 5 % потреб, до того ж продуктивність свердловин дуже невелика.

- Есть месторождения пиритов (в Зауэрланде), баритов, плавикового шпата, графита; велики ресурсы сырья для производства стройматериалов, глин для керамической и песков для стекольной промышленности.

- Сільське господарство

- Власне виробництво пшениці задовольняє попит на 80%, цукру - на 85%, м'яса - на 90%, молока - на 100%.

- Особливо розвинуте тваринництво, яке дає 80% усієї продукції сільського господарства.

- В даний час у зв'язку з розширенням Європейського Союзу транспортна система Німеччини отримує нове загальноєвропейське значення. На думку експертів, завдяки майбутнього приєднання до ЄС ряду східноєвропейських країн Німеччина стане вузлом транспортних потоків у товарообігу між Західною і Східною Європою. Через транспортну систему Німеччини будуть проходити змішані перевезення (морський, річковий, автомобільний і залізничний транспорт) виробничого сировини в країни Східної Європи і зворотний ввезення в Західну Європу готової продукції.

• Транспорт