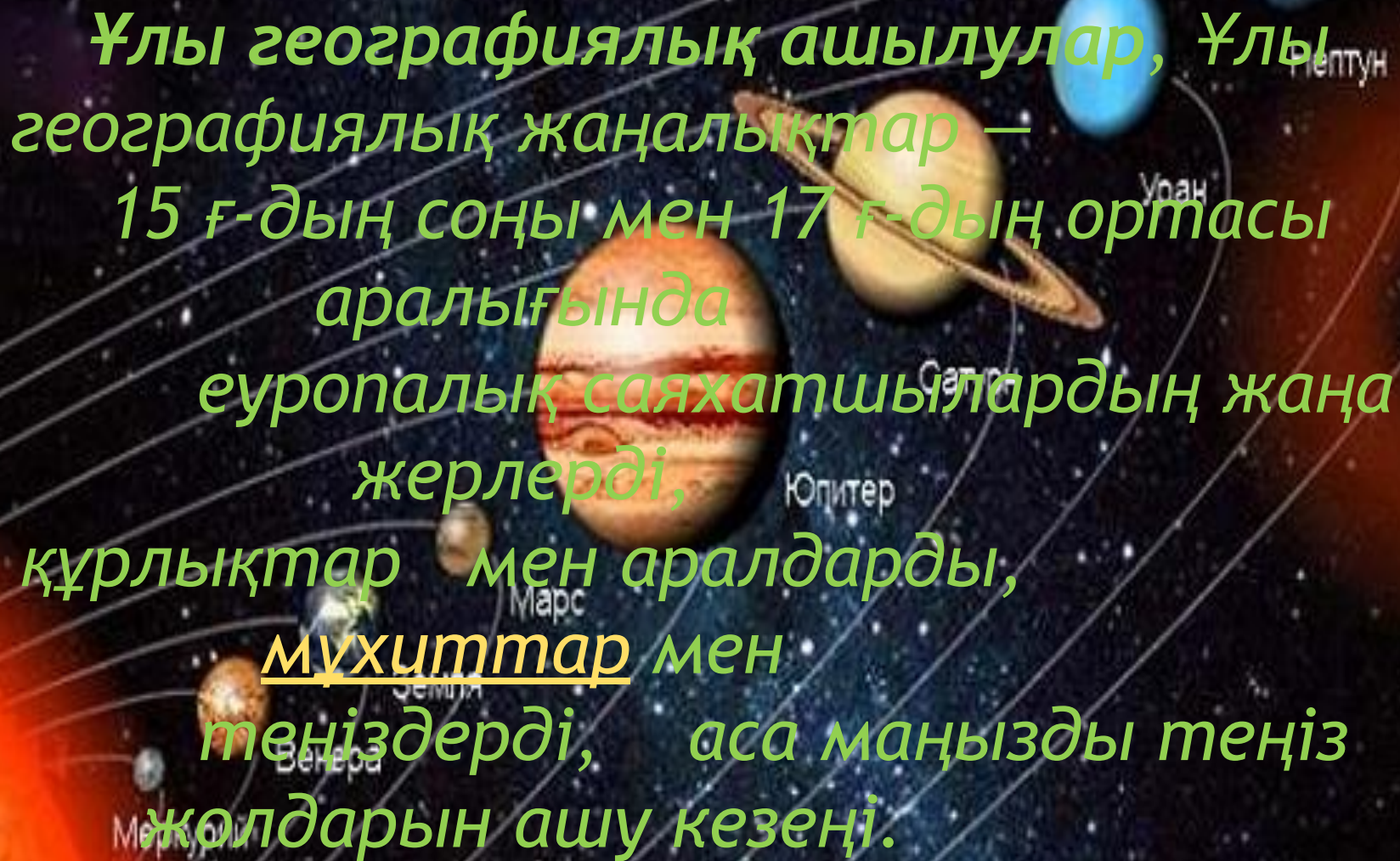
A composite image of the solar system. It features several planets: Mercury (small grey sphere), Venus (pale yellow sphere), Earth (blue and green sphere with white clouds), Mars (orange and red sphere), Jupiter (large yellow and white striped sphere), Saturn (orange and yellow sphere with prominent rings), Uranus (blue and white striped sphere), and Neptune (dark blue sphere). The Moon is shown as a grey sphere orbiting Earth. A comet with a bright yellow and white tail is visible in the lower left. The background is a dark space with white stars and faint orbital lines.

Ұлы географиялық ашылулар



Ұлы географиялық ашылулар, Ұлы географиялық жаңалықтар — 15 ғ-дың соңы мен 17 ғ-дың ортасы аралығында еуропалық саяхатшылардың жаңа жерлерді, құрлықтар мен аралдарды, мұхиттар мен теңіздерді, аса маңызды теңіз жолдарын ашу кезеңі.



Христофор Колумб

- ◎ **Христофор Колумб**
әйгілі жиһанкез және саудагер. Генуяда туған. 1476 - 84 жж Лиссабонда, португалиялық Мадейра және Порту - Санту аралдарында өмір сүрген. Солтүстік Атлант мұхитына жүзуге қатысқан
- ◎ Ол бір уақытта Америкаларды ашқан бірінші еуропалық деп есептелген, бірақ қазіргі уақытта Америкаларды оннан бұрын викингтер ашқаны белгілі

- Христофор Колумб Жер шар формасында екендігін біледі, бірақ оның қаншадай үлкендігі бар туралы хабары болмайды. Марко Полоның Қытайдың шығысынан теңіз тапқанын есіткен еді, және бұл теңіз Еуропаның батысында жайласқан теңіздің өзі деп есептеген еді. Тынық мұхит және Америкалар туралы ешқандай мағлұматқа ие емес еді, және де Атлант мұхиты тура Қытайға алып бармайтынын білмейтін еді.

- Арагон мен Кастилия патшасы Фернандо II Арагон және патшайымы Изабелла I Кастилия бұйырығымен оларға дәмдеуіштер және алтын алып келуді қалады. Үндістан мен Қытайға қысқа жол табу үмітімен Атлант мұхитын кемемен жүзіп шығады. Саяхатының ақырында Христофор Колумб бірнеше аралдарды кездестіреді де және Шығыс Үндістанға жетіп келдік деп ойлайды. Сол үшін жаңа ашылған жердегі жергілікті халықты «үнділер» деп атаған. Не барлығы Христофор Колумб Америкаларға төрт мәрте саяхат қылған.


• *Христофор Колумбу*

- Колумб Испаниядағы 7 жыл соғыс болған жердегі банкирлер мен саудагерлерге сүйеніп, дүние жүзіндегі мұхиттарға экспедиция жасайтын арнайы топтың жетекшісі болады
- Ең алғашқы экспедиция 1492 - 93 жылдар аралығында 90 адам, 3 кемемен (Санта - Мария, Пинта, Нинья) 3 тамыз 1492 ж. Палос аймағынан Атлант мұхитын іздеуге шықты. 15 наурыз 1493 ж Колумб Испанияға қайта оралды. Ал 2-ші экспедиция 1493-96 жж 1500 адаммен Кадистан жолға шығады
- 3 қараша 1493 ж Доминика, Гваделупа, Антигуа мен Виргин аралдарын, 19 қарашада Пуэрто Рико, 5 мамырда Ямайка елдерін ашқан. 1496 ж 31 шілдеде Испанияға оралады. Ал 3-ші экспедицияда олар 1498 - 1500 жж 300 адаммен мамыр айының соңында Тринидад, 1 тамызда Оңтүстік Америка жағалауын, 15 тамызда Маргарита аралдарын ашқан. 4-ші экспедиция барысында 1502 - 1504 жж Америка материгін ашқан.
- Екі Американың көп жерінде аты қалған: Колумбус қаласы (АҚШ), Британ Колумбиясы (Канада) т.б. Колумбия мемлекеті де оның мәртебесіне аталған.

ӘМІРБАЯНЫ

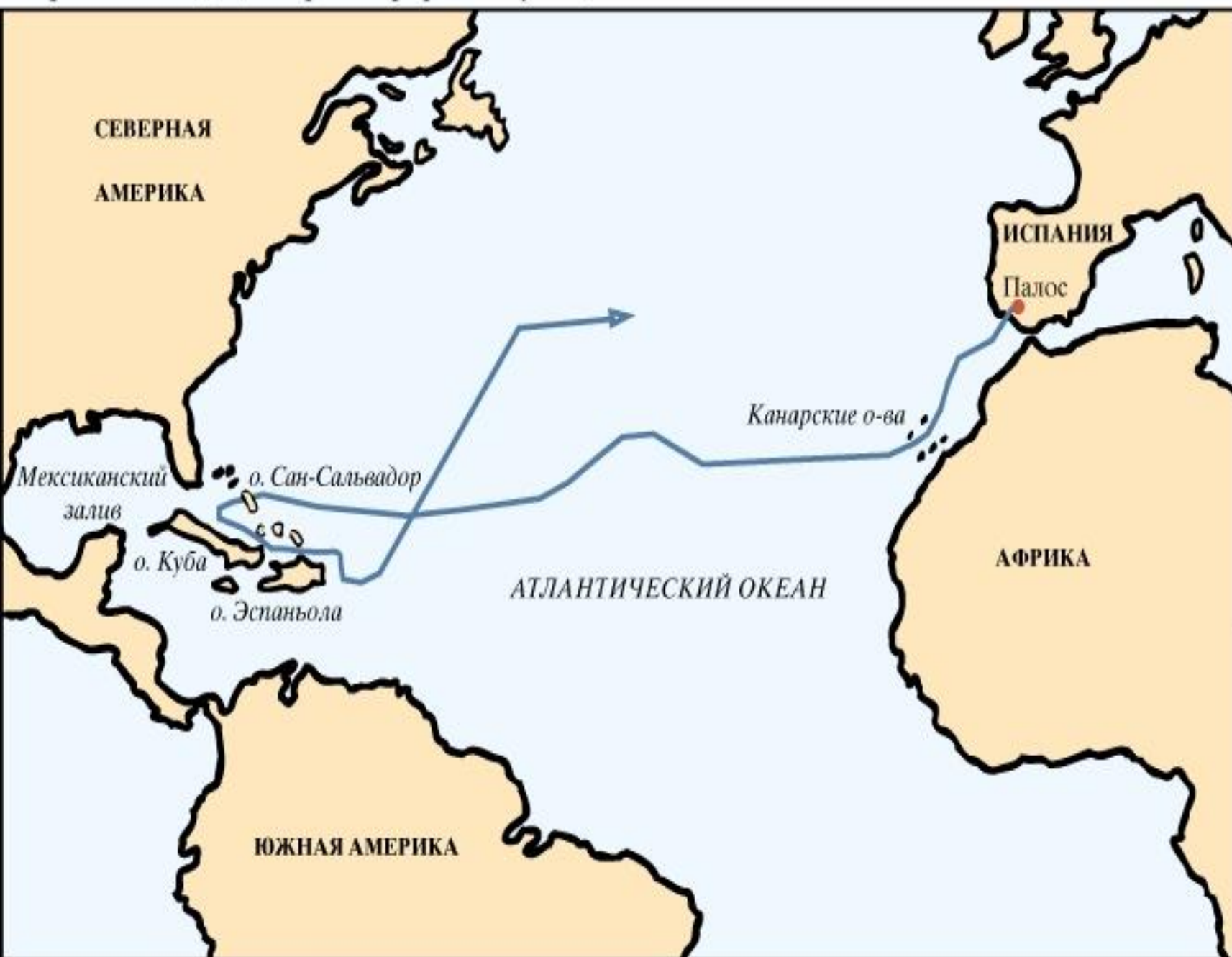
- Колумб жас кезінде қайда оқығаны белгісіз, әйтеуір итальян, испан, португал және латын тілдерін жақсы білгені анық. Он төрт жасында Колумб теңіз қызметіне келеді. Жасында Жерорта теңізінде, Европа жағалауларын кезген сауда кемелерінде болып, теңіз жағдайын жақсы біліп алады. Ол Генуяда болғанда географиялық карта сызумен айналысады. Бұл мамандықты меңгерген соң, інісі Бартоломеймен Португалияның Лиссабон қаласына, сол кездегі теңіз шаруашылығының орталығына келіп ғалымдар, теңізшілер, географтармен араласады. Колумб Лиссабонда тұрғанда Феници Мони де Палестерелло деген теңізшінің қызымен танысып соған үйленеді. Қыздың әкесі Генрих Португалияны билеген, кейін Порто-Санто қаласының Губернаторы болған. Осы қалада тұрғанда Колумб Палестереллоның қалдырған географиялық карталары, теңіз жұмысы туралы жазуларын тауып алып, сол материалды толық зерттейді. Міне, осы кезден бастап Колумб Батыс жолымен Үндістанды ашу мәселесіне кіріседі. Колумб өзі жаңа жоспар жасап, оны 1482 жылы Португалия королі Иоанн 11-ге ұсынады. Король өз оқымыстыларын жинап, Колумб жоспарымен таныстырады, бірақ діншіл ғылымдар оның жоспарын тек қиял деп санайды.

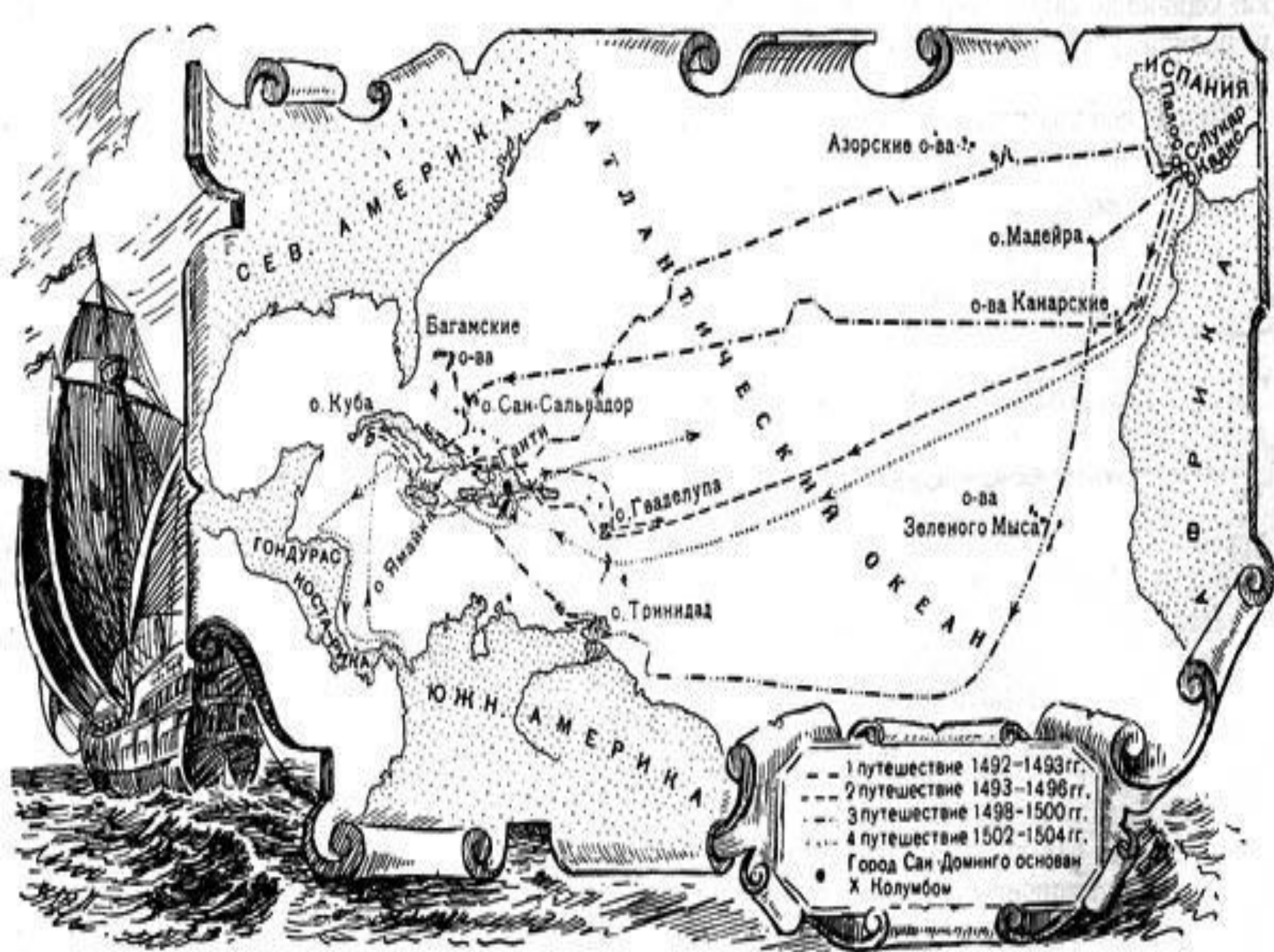
- Дүниеге келгені: тамыз - қазан 1451 жылы Дженоуа қаласы Италия ?
- Қайтыс болғаны: 1506 жылы мамыр 20 Вальядолид төңірегінде, Испания
- Ұлты: дженоуалық
- Діні: католик
- Жұбайы: Фелипа Монис
- Балалары
- Диего , Фернандо



Христофор Колумб
(1451–1506)

Первая экспедиция Христофора Колумба, 1492

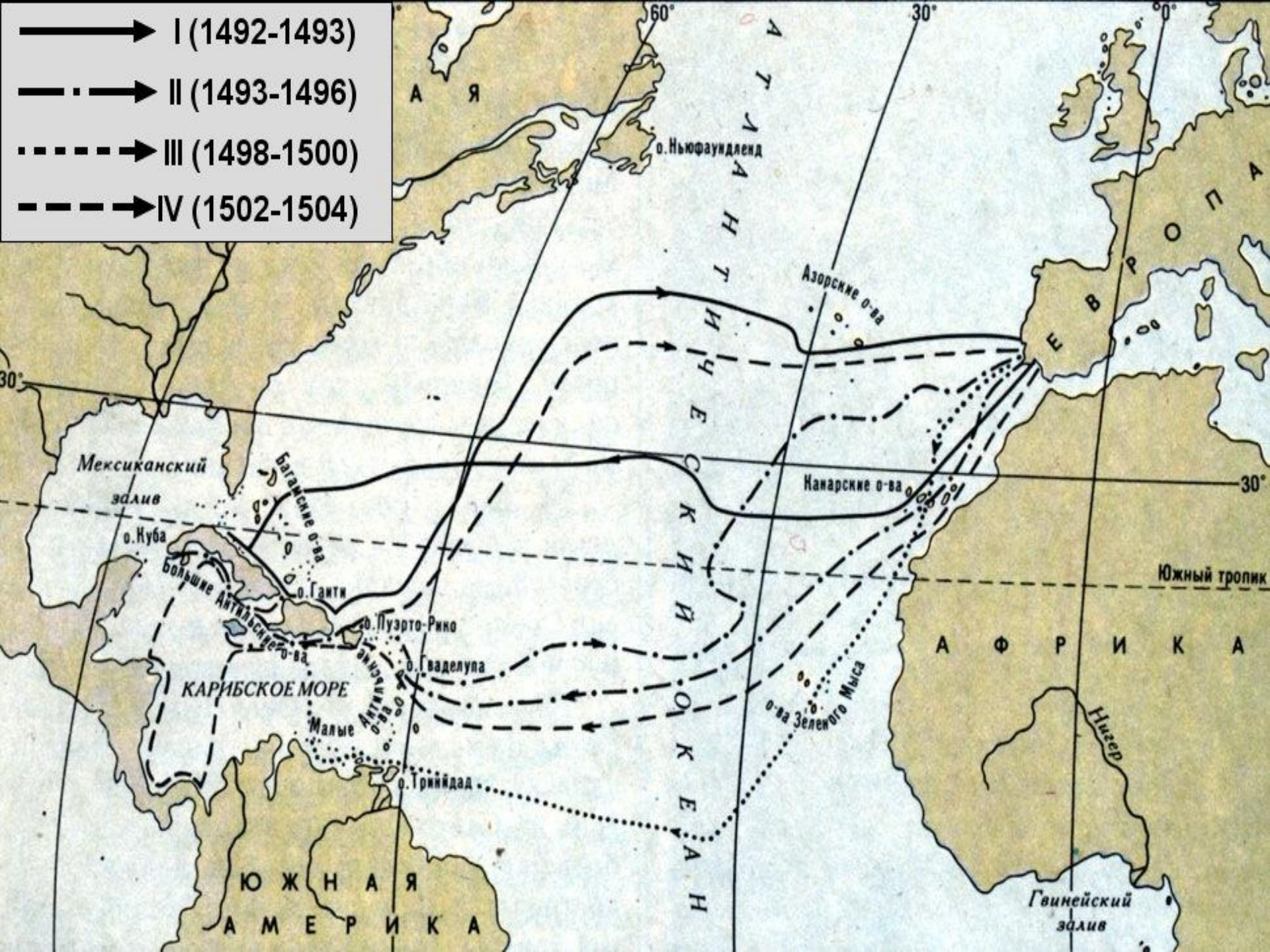




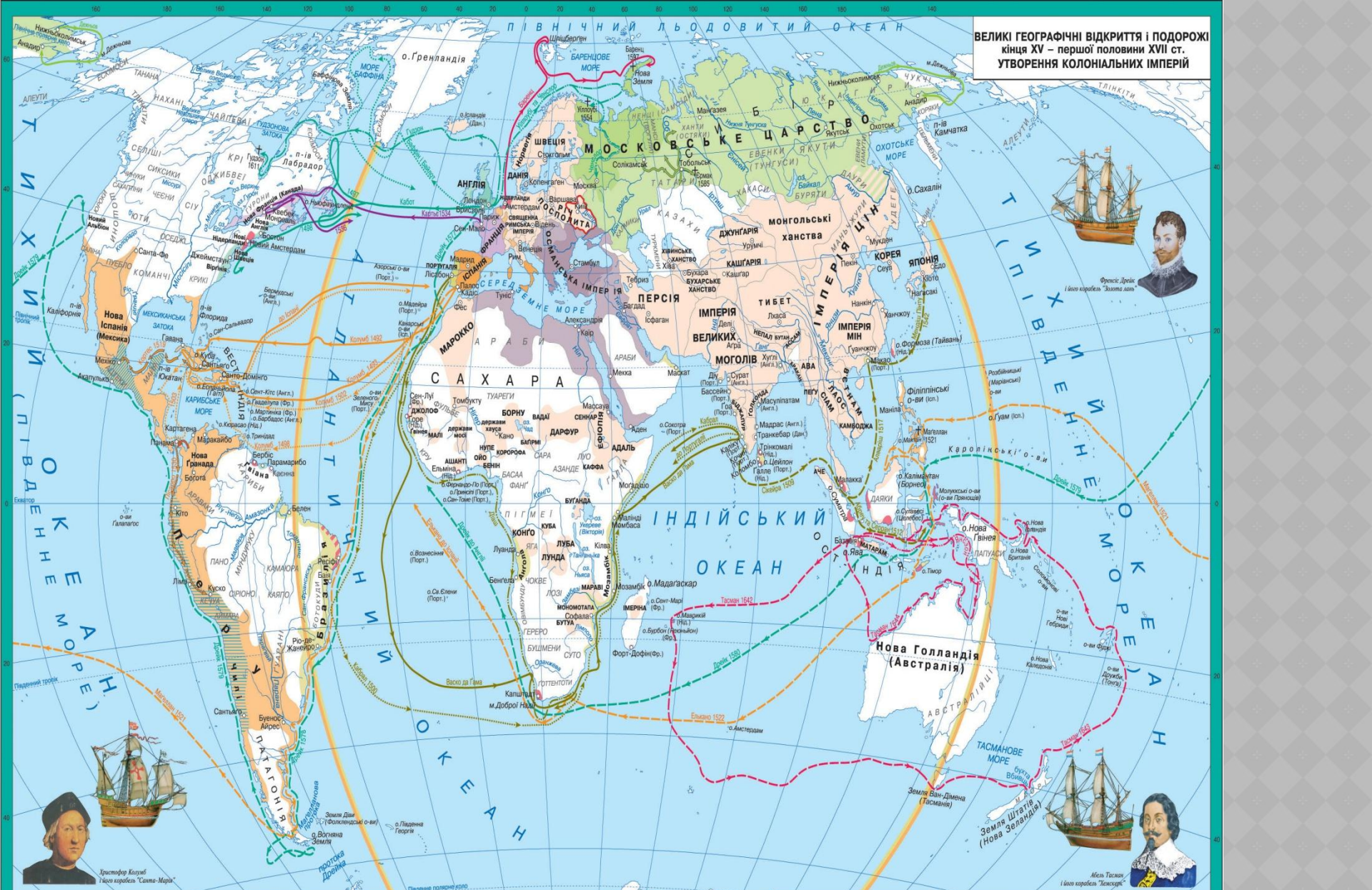
Атлантика



- ▶ I (1492-1493)
- · - · - ·▶ II (1493-1496)
- · · · ·▶ III (1498-1500)
- - - - -▶ IV (1502-1504)



ВЕЛИКІ ГЕОГРАФІЧНІ ВІДКРИТТЯ І ПОДОРОЖІ кінця XV – першої половини XVII ст. УТВОРЕННЯ КОЛОНІАЛЬНИХ ІМПЕРІЙ



- Відкриття південного шляху до Індійського океану Бартоломеу Діашем (1486–1488 рр.)
- Відкриття морського шляху до Індії Васко да Гамою (1497–1499 рр.)
- Пошуки західного шляху до Індії та відкриття Америки Христофором Колумбом: перша (1492–1493 рр.) і друга (1493–1496 рр.) поїздки; третя (1496–1500 рр.) і четверта (1502–1504 рр.) поїздки
- Пошуки північно-західного шляху до Індії Джоном Каботом (1497, 1498 рр.)
- Відкриття Бразилії Педру Альварешем Кабралом (1500–1501 рр.)
- Подорожі португальців до морів Тихого океану в першій половині XVI ст.
- Відкриття Тихого океану Васко Нуньєсом Балбоа (1513 рр.)
- Перша навколосвітня подорож і відкриття західного шляху до Індії Фердинандом Магеланом і Хуаном Себастьяном Ельканьо (1519–1522 рр.)
- Відкриття та початок колонізації Канади Жаком Картье (1534, 1535–1536 рр.)
- Експедиція Енріке Кортеза. Завоювання імперії ацтеків (1519–1521 рр.)
- Експедиція Франціско Пісаро. Завоювання імперії інків (1530–1534 рр.)
- Початок пошуку північно-східного шляху до Індії Віллемом Баренцом (1553–1554 рр.)
- Друга навколосвітня подорож Франсіско Відема (1577–1580 рр.)
- Експедиція Сімао Тимотиєвича. Початок колонізації Сибіру Московським царством (1582–1585 рр.)
- Пошуки північно-східного шляху до Індії Віллемом Баренцом (1596–1597 рр.)
- Початок відкриття Австралії Велемом Янсоном (1606 рр.)
- Пошуки північно-західного шляху до Індії Генрі Гудзоном (1610–1611 рр.)
- Пошуки північно-західного шляху до Індії Віллемом Баренцом і Робертом Байлотом (1616 рр.)
- Пошуки "лісових земель" Абеlem Тасманом (1642–1643, 1644 рр.)
- Відкриття протоки між Азією і Америкою Семеном Дежньовим (1648 рр.)
- Місія загиблих мандрівників
- Індійський заповістий Нового Світу напередодні іспанського завоювання:
- Імперія ацтеків
- Імперія інків
- держави майя

Держави та їхні володіння:	
1492–1648	Португалія
1492–1648	Франція
1642–1643, 1644 рр.	Іспанія
1642–1643, 1644 рр.	Московське царство
	Англія
	Османська імперія
	Сполучені провінції Нідерландів (Голландія)
	Територія Української козацької держави у 1649 рр.
	Лінії розподілу світу між Іспанією і Португалією за угодою у Тордесільясі (1494 рр.) і Саратосі (1529 рр.)
	Кордонні держави на 1648 рр.
	Скорочені позначення колоніальних володінь:
	Англ. – англійських
	Нід. – нідерландських
	Дан. – данських
	Порт. – португальських
	Ісп. – іспанських
	Фр. – французьких

Плавания Колумба



АМЕРИКАНЫ АШУЫ



БРОНЗОВЫЙ МЕДАЛЬОН ХРИСТОФОР КОЛУМБ



КОЛУМБ ПЕРЕСЕКАЕТ АТЛАНТИКУ, 1492

1. Три корабля выходят из порта Палос, Испания
2. У Канарских островов на «Пинту» и «Нинья» ставят прямоугольные паруса
3. Земля! Остров Сан-Сальвадор (один из Багамских островов)
4. Колумб исследует Карибское море в поисках островов Приностей
5. «Санта-Мария» налетает на риф у берегов острова Эспаньола (Гаити)
6. «Пинта» и «Нинья» направляются обратно в Испанию
7. Во время шторма корабли теряют друг друга
8. «Нинья» заходит на Азорские острова для ремонта и пополнения запасов
9. По пути в Испанию Колумб встречается с королем Португалии



Назарларыңызға рахмет !!!

