

Макрофера 1.
«Донбасс – моя Родина»

Микросфера

«Я – житель Донбасса»

Тема 4. Топонимика родного края.

ТОПОНИМИКА

Людей с древних времен интересовали названия географических объектов. Что значит то или иное название? Почему оно присвоено именно этому объекту?

Топонимика (от древнегреческого τόπος — место и ὄνομα — имя) — раздел ономастики, изучающий географические названия (топонимы), их происхождение, смысловое значение, развитие, современное состояние, написание и произношение. Топонимика является интегральной научной дисциплиной, которая находится на стыке наук и широко используется в различных областях знаний: лингвистике, географии, архитектуре, истории.

ПРИНЦИПЫ НАЗВАНИЯ В ТОПОНИМИКЕ

В топонимике несколько принципов называния. Чаще всего названия давались по именам или фамилиям людей. Например, Александровка — крепостное село помещика Александра Норова, Седово — полярного исследователя Седова Г.Я., Артемовск—революционера Артема (Ф.А.Сергеева), Шевченко — великого украинского поэта Шевченко Т.Г.

ПРИНЦИПЫ НАЗВАНИЯ В ТОПОНИМИКЕ

Некоторые названия связаны с разработками полезных ископаемых — Угледар, Углегорск, Гранитное, Соледар или с преобладающими в данной местности профессиями — Шахтерск, Горняк.

Память о пребывании в наших краях древних племен — торков сохранилась в названиях города Краматорск, села Торское, рек — Казенный Торец, Кривой Торец, Сухой Торец, Торских озер.

ПРИНЦИПЫ НАЗВАНИЯ В ТОПОНИМИКЕ

Греки-переселенцы в память о своей родине дали греческие названия новым поселениям — Ялта, Урзуф, Бешево, о пребывании казаков говорят названия Казачья балка, Донское, Казачий хутор.

Красота природы, настроения поэтической души нашего народа — радость и печаль также отражены в таких топонимах, как Прелестное, Благодатное, Желанное, Райское, Привольное, Доброполье, Каменные Могилы, Разбойничий лес, Харцызск («харцызы» — разбойники).

ПРИНЦИПЫ НАЗВАНИЯ В ТОПОНИМИКЕ

Довольно часто в основе топонима лежит указание на его местоположение по отношению к реке, горе, морю: Приморское, Подлесное, Береговое, Яма, Красногоровка, Красная поляна, Зеленый Яр;

по видовому составу растительного или животного мира: Ясиноватая, Очеретино, Виноградное, Камышеватое, Зайцево, реки Волчья, Бык.



**ВОЗНИКНОВЕНИЕ
НАЗВАНИЙ ГОРОДОВ
ДОНБАССА**

ДОНЕЦК

Донецк – в честь русской реки Дон. Юзовка (1869 – 1924), Сталино (1924 – 1961), Донецк (с 1961 года)



Юзовка.

Юзовка.

ДОНЕЦК

Официальной датой рождения города Донецка считается лето 1869 г., когда началось строительство металлургического завода. Для строительства металлургического завода было создано Новороссийское товарищество. Руководителем и основателем Новороссийского товарищества был англичанин Джон Юз (годы жизни - 1814-1889). Летом 1917 года поселок Юзовка был преобразован в город.

В 1924 году Юзовка была переименована в Сталино.



ДОНЕЦК

В 1961 году Сталино было переименовано в Донецк, от названия реки — Северный Донец, а Сталинская область стала Донецкой. Итак, городу, который прошел путь в своих названиях от Юзовки — Сталино к Донецку, суждено было познать все перипетии трудовой жизни, перетерпеть нужду и бесправие, пережить революцию, неразбериху гражданской войны и самую разрушительную войну 1941-1945 гг, «антитеррористическую операцию» со стороны Украины. И город выстоял!

Сегодня Донецк — это центр Донецкой Народной Республики.



МАКЕЕВКА


Макеевка (в 1920—1931 — **Дмитриевск**)

Расположен в 5 км от областного центра — города Донецка. Официальной датой основания города считается дата первого упоминания в 1690 году. Основатель города - козак Макей (либо Макеев). Макей (Мокей Осипович Иловайский) был донским казаком. Нынешняя территория Макеевки была пожалована ему за службу в чине старшины Войска Донского, находилась в его владении, после чего перешла его предположительным потомкам — русскому дворянскому роду Иловайских.



МАКЕЕВКА

Первоначальное название Макеевская слобода (с 1690 г.- версия краеведа Н.Колодяжного, официально – с 1787г.). С 1923 г.- Дмитриевск. С 1931 года – Макеевка.



ШАХТЁРСК

Назван в честь представителей наиболее распространенной угольной профессии края.

Полковником Орловым в 1764 году была основана слобода Алексеево-Орловка.

В 1784 году вблизи речки Ольховчик и почтового тракта войсковой старшина Васильев построил постоянный двор. Вокруг него стали селиться беглые крестьяне. Поселение получило название Ольховское (позже Ольховчик). В то же время купец Абрам Катык заложил недалеко от Алексеево-Орловки угольные копи. Возле них сформировался рудничный посёлок Катык. Посёлки Алексеево-Орловка, Катык и Ольховчик постепенно объединились и получили общее название Катык.

В 1953 году эти посёлки были официально объединены в город **Шахтёрск**.




ТОРЕЗ

Населённый пункт был образован в 1778 году как небольшое поселение у слияния рек Севостьяновки и Орловой (бассейн Миуса) беглыми крепостными из разных губерний России. В 1840 селение получило название **Алексеево-Леоново**.

С 1868 года поселение носило название **Чистяково** по фамилии владельца поместья — таганрогского купца Чистякова. 16 июля 1964 года город Чистяково переименован в город **Торез** в честь деятеля французской коммунистической партии Мориса Тореза, который в молодости был шахтёром.



TOPE3



СНЕЖНОЕ

По легенде название город получил от Екатерины II, которая, проезжая в этих краях, воскликнула «Какое снежное место». Основан казачьим старшиной Иваном Васильевым как постоянный двор на месте балки Погорелой возле «Снежного места». 1 сентября 1784 года считается датой основания города.

В 1864 году посёлок получил современное название.



СНЕЖНОЕ



ЗУГРЕСС

От названия Зуевской электростанции.





ХАРЦЫЗК

Основан в 1869 году как посёлок при станции, введённой в действие на Курско-Харьковско-Азовской железной дороге. На месте современного города ещё в 1786 году была основана слобода **Харцызская**, принадлежавшая генерал-майору И. Д. Иловайскому (название его произошло от слова «харцыз» (проедала, шатун, волочуга, воришка — словарь В. И. Даля) — так в XVI веке называли турки и татары селившихся у южных границ Русского государства беглых крестьян и запорожских казаков, а места их поселений именовали «харцызскими»). С 1936 года **Харцызск** получил статус города районного подчинения.

ХАРЦЫЗК



ГОРЛОВКА

Город основан запорожскими козаками и крестьянами переселенцами в 1779 году. Изначально на территории города возникли поселения Государев Буерак, Никитовка, Зайцево и т.д. Теперь они входят в состав Горловки. Первое название города Корсунь, **Государев Посад**. Поселок, основанный на местности, богатой полезными ископаемыми, получил название в честь горного инженера Горлова Петра Николаевича, который их и разведдал.



ГОРЛОВКА



ДОКУЧАЕВСК

В 1912 году в связи с добычей железной руды, известняка и доломита для Петровского и Макеевского металлургических заводов был создан рабочий поселок Еленовские Карьеры. В 1954 г. поселок преобразован в город и получил название **Докучаевск** честь Василия Васильевича Докучаева, известного геолога и почвоведа, основателя русской школы почвоведения.

Расположен в 36 км от Донецка, на берегах реки Сухая Волноваха.



АМВРОСИЕВКА

Первое поселение (хутор) на месте нынешнего села Благодатное было основано в 1777 г. донским старшиной Амвросием Луковкиным. В начале XIX века слободу переименовали в Амвросиевку (по имени Амвросия Луковкина).

Город основан в 1869 год как станционный посёлок в связи со строительством Курско-Харьковско-Азовской железной дороги. В 1938 году Амвросиевка получила статус города.



АМВРОСИЕВКА



ЯСИНОВАТАЯ

По местному преданию поселение изначально принадлежало татарину, который торговал скотом. Звали его Ватай. Потом земля перешла к его сыну, которого мало кто знал. На вопрос "Кто ты?" он отвечал "Я сын Ватая".



ЯСИНОВАТАЯ

Город основан в 1872 году как пристанционное селение в связи со строительством железной дороги Константиновка—Александровка, соединившей Юзовский металлургический завод с Курско-Харьковско-Азовской железной дорогой и районом Еленовки. Станция и посёлок при ней получили название от ближайшего села Ясиноватой (местность, где произрастала такая порода дерева, как "ясень", возникло название "Ясиноватое", т.е. "ясень"+"оват"+"ое".

В 1938 году **Ясиноватая** стала городом районного подчинения.



ЕНАКИЕВО

В 1898 году посёлки вокруг Петровского чугуноделательного завода объединены в один, названный по имени основателя Русско-бельгийского общества **Енакиевским** (название происходит от имени инженера-путейца основателя Енакиевского металлургического завода Ф.Е.Енакиева). В 1925 году посёлок отнесён к категории городов. В 1928 году он был переименован в **Рыково**, по фамилии советского партийного и государственного деятеля А. И. Рыкова. После ареста Рыкова в 1937 году переименован в **Орджоникидзе** в честь другого советского партийного и государственного деятеля Г. К. Орджоникидзе. Название **Енакиево** возвращено городу в 1943 году.



ЕНАКИЕВО



Енакиєво-ул Ткаченко-Петренко, 31




ДЕБАЛЬЦЕВО

Город Дебальцево основан в 1878 году как железнодорожная станция в связи со строительством Екатериненской железной дороги. Название связано с прилегающим селом Ильинкой, которое в XIX веке было даровано статскому советнику и издателю Илье Николаевичу Дебольцеву за участие в подавлении восстания декабристов. Спустя некоторое время Ильинка получила своё второе неофициальное имя — Дебольцовка. Именно так она была указана на топографических картах XIX века, и станция, которую основали на северных границах имения Дебольцова, получила название **Дебальцево**.

ДЕБАЛЬЦЕВО

По другой версии - в честь героя гражданской войны Дебольцева.



СТАНЦИЯ ДЕБАЛЬЦЕВО.

НОВОАЗОВСК

Станица Новониколаевская основана в 1849 году на территории Области Войска Донского. В 1923 году переименована в станицу Будённовка по фамилии советского военного деятеля С.М.Будённого.

С 1938 года посёлок городского типа Будённовка.

В 1959 году переименован в Новоазовский.

С 1966 года город районного подчинения **Новоазовск**.

В 1959 г. переименован в Новоазовск по расположению на берегу Азовского моря; определение новопротивопоставляло название ранее существовавшим: город Азов, Ростовская обл. и пгт Азовское, Крым.



ИЛОВАЙСК

Основан в 60-х годах XIX века как разъезд № 17 на железнодорожной линии Харьков — Таганрог. Назван по имени Иловайских, по родовым землям которых в этих местах пролегла дорога. Одному из представителей славного рода Иловайского за поимку Е.Пугачева были подарены земли края. После постройки Второй Екатерининской железной дороги (Долгинцево — Волноваха — Иловайск — Дебальцево) в 1902—1904 годах Иловайск стал узловой станцией. В связи с увеличением притока иногородних рабочих в 1902 году в поселке насчитывалось более 900 жителей. Статус

города **Иловайск** получил в 1938 году.



ИЛОВАЙСК



КИРОВСКОЕ

Кировское (Крестовка) названо в честь советского партийного деятеля Кирова С.М.



СТАРОБЕШЕВО

Старобёшево (до 1896 — *Бёшево*) — посёлок городского типа на юго-востоке Донецкой области. Расположено у реки Кальмиус, в 35 км к юго-востоку от Донецка и в 13 км от железнодорожной станции Менчугово. В 1896 году переименовано в **Старобешево**. Начальная — определительная часть топонима Старобешево возникла как «отклик» на название села Новобешево, основанного в конце 90-х годов прошлого века крестьянами, выселившимися из Бешева.



ТЕЛЬМАНОВО

Основан в 1897 году немцами-колонистами, как колония **Остгейм**.

С 31 августа 1935 года переименован в честь Эрнста Тельмана в село **Тельманово**.

24 ноября 1971 года село Тельманово получило статус посёлка городского типа.



ЕЛЕНОВКА

Основана **Еленовка** в 1840 году переселенцами из Полтавской и Харьковской губерний. В названии поселка Еленовка увековечена память Елены, женщины-первопоселенки, первой ступившей на будущую землю под последующую застройку поселка. Баба Елена сумела убедить перселенцев в своем более выгодном месте поселения на западном склоне балки, чем на восточном. Все 15 семей, собрав свое имущество, возвратились назад и начали обустраиваться на жилье возле бабы Елены.

ВОЗНИКНОВЕНИЕ НАЗВАНИЙ ЧАСТЕЙ ГОРОДА ДОНЕЦКА

Среди названий некоторых частей города Донецка попадаются и напрямую связанные как с Джоном Юзом, так и с его современниками.

Рутченковка, Ларинка, Смолянка... Список можно продолжить. Предлагаю рассмотреть историю возникновения некоторых из них.

РУТЧЕНКОВО

Так называется часть Кировского района города. Так же называется и железнодорожная станция. Название это идет от фамилии Рутченко.

Рутченко- это дворянский род, владевший землей с конца XVIII века, еще до прихода сюда Юза. Всего в их владениях было около 5600 гектаров земли. Сегодня эти земли в составе Кировского, Куйбышевского и Ленинского районов.

Собственно говоря, Рутченко мы обязаны наименованием и станции Рутченково (до 1903 года Рудничная) и поселку Рутченково. Здесь же вырос и Рутченковский коксохимзавод. Эти земли сегодня входят в Кировский район Донецка. В 1896 году все свои земли наследники Алексея Рутченко продали французскому горнопромышленному обществу, названному Рутченковским.

МАСЛОВКА, СМОЛЯНКА

Деревня Екатериновка (или по другому — Масловка), названная по имени хозяйки, **Екатерины Алексеевны Маслянниковой** (урожденной Рутченко). Смолянка- так называют часть Куйбышевского района города, вокруг пересечения улицы Куйбышева и проспекта Панфилова. Земли, принадлежавшие **Любови Ивановне Смольяниновой**.

МАНДРЫКИНО, АВДОТЬИНО

В конце XVIII века землю с правой стороны Кальмиуса за службу получил Данила Мандрыкин и основал здесь деревню **Авдотьино**, названную так в честь матери. Данила Мандрыкин состоял адъютантом при А.В.Суворове. Когда прокладывали железную дорогу на Мариуполь — часть трассы прошла по землям Мандрыкиных. Поэтому и железнодорожную **станцию** называли **Мандрыкино**.

