



**Безоблачное небо как символ  
мира – синий цвет, и спелые  
пшеничные нивы как символ**

# Символика Украины



- **Государственная символика**

- У Украины есть 3 государственных символа — флаг, герб и гимн.
- 28 июня 1996 года Конституцией Украины был утверждён малый герб государства — золотой трезубец на голубом фоне. Когда-то трезубец был государственной эмблемой Киевской Руси. На сегодняшний день есть несколько вариантов трактовки происхождения данного символа.
- Малый герб является основной частью так и не принятого большого герба: на нём изображен голубой щит с жёлтым трезубцем.
- 28 января 1992 года Верховный Совет Украины постановил утвердить Государственным флагом Украины национальный флаг, представляющий собой прямоугольное полотнище, состоящее из двух равных по ширине горизонтально расположенных полос: верхней — синего цвета, нижней — жёлтого цвета. Флагом Украины является прямоугольное полотнище с соотношением сторон 2:3 и состоящее из двух равновеликих полос — синей и жёлтой.



- **УКРАИНА** — государство в Восточной Европе.
- Территория — 603 ,7 тыс. км<sup>2</sup>.
- Население — 45,6 млн. человек (на 1 октября 2011 года).
- Столица — город Киев.
- Государственный строй — президентско-парламентская республика.
- Законодательный орган — однопалатный парламент (Верховная Рада).
- Украина является крупнейшим по территории государством, целиком расположенным в Европе. Согласно определению Конституции Украины . Украина является «суверенным и независимым, демократическим,



# УКРАИНА




25 мая 2014 года на пост президента был избран  
Петр Порошенко.

# Столица – Киев.



Основан в 482 году. Ему более 1500 лет. Его называют «матерью русских городов», потому что он был столицей Киевской Руси.



# Украинская валюта – гривна



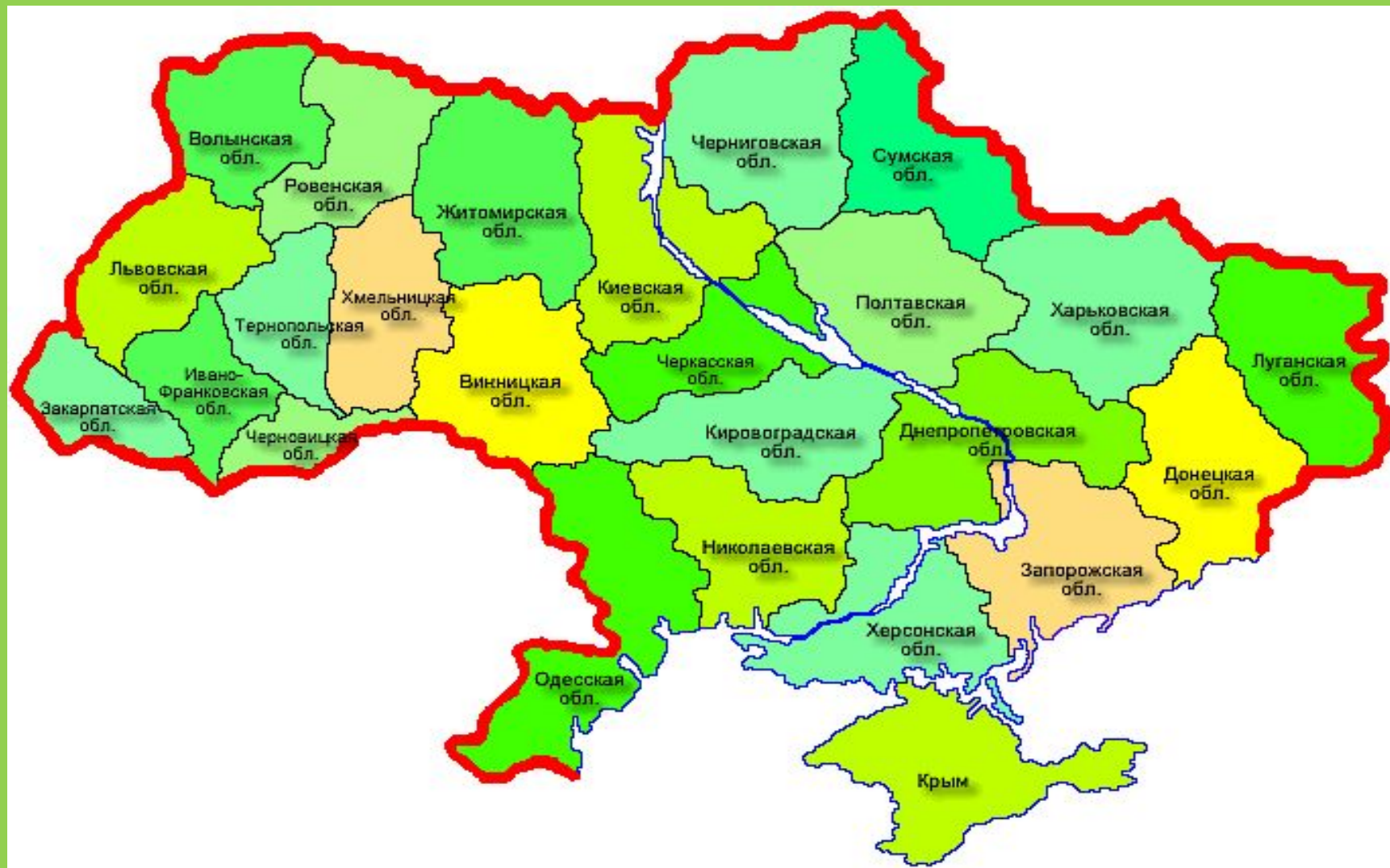
# УКРАИНА



На юге омывается водами Черного и Азовского морей. Граничит с Россией, Белоруссией, Польшей, Словакией, Венгрией, Румынией и Молдовой.



# Административно-территориальное деление: 24 области

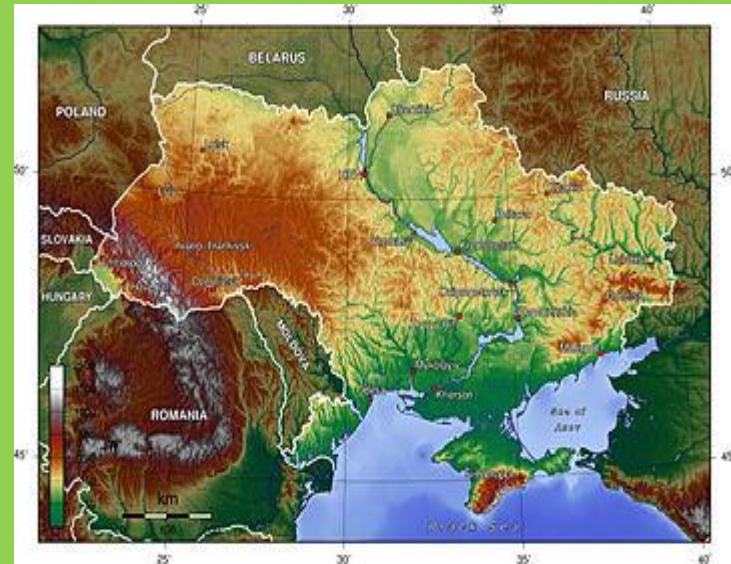


# Краткая история Украины

- По наиболее распространённой, в том числе на самой Украине версии, название страны происходит от общеславянского «оукраина» (пограничная область)
  - В IX в. вокруг Киева образовалось славянское государство, называемое *Киевской Русью*.
  - Исторически украинский народ сформировался в XIV – XV вв.
  - С 1922-1991 г. Украина была в составе СССР.
  - 24 августа 1991 г. стала независимой страной.
  - 17 марта 2014 г. была провозглашена независимость Республики Крым, который вошел в состав России.

- **Природные условия и природные ресурсы**

- Рельеф большей части территории имеет равнинный характер, что благоприятствует ведению хозяйства: низменности занимают 70%, а возвышенности-25% и горы —5%. Горы находятся на крайнем западе (Украинские Карпаты, высшая точка — гора Говерла, 2061 м над уровнем моря). Основные низменности: на юге — Причерноморская низменность, на севере — Полесье, в центре — Приднепровская, на западе — Закарпатская.
- Украина богата каменным углем – Донецкий и Львовско-Волинский бассейны, и бурым углем – Днепровский бассейн, железной рудой – Криворожское месторождение, а также марганцем, поваренной и калийной солью и др. Есть небольшие месторождения нефти и природного газа в Предкарпатском прогибе.



# УКРАИНА

На большей части Украины климат умеренно-континентальный. Степень континентальности увеличивается в направлении от запада и северо-запада к востоку и юго-востоку. По мере роста континентальности лето становится более жарким, а зима более холодной, и уменьшается количество осадков. Для Карпат характерен горный тип климата. Лето на всей Украине тёплое и длительное, на востоке и юге — жаркое и сухое, на западе — тёплое и влажное. Зима сильно зависит от региона. Мягкая зима наблюдается на юге и западе, наиболее холодные зимы наблюдаются на северо-востоке Украины.

В целом климатические условия Украины благоприятны для ведения сельского хозяйства.



# УКРАИНА



Одна из крупных рек-  
Днепр. Крупное  
водохранилище –  
Каховское

# УКРАИНА

Днепр



# УКРАИНА

Украина находится в пределах Восточно-Европейской равнины, в зонах сосновых и смешанных лесов, лесостепи и степи. К северу от чернозёмного пояса распространены серые лесные и дерново-подзолистые почвы под смешанными лесами, к югу — тёмно-каштановые и каштановые почвы под сухими степями. Лесная зона включает разнообразные смешанные и лиственные леса с белой пихтой, сосной, буком и дубом, в лесостепной зоне леса в основном дубовые, а для степной зоны характерны травы и ленточные лесонасаждения.



# *Рекреационные ресурсы Украины*

*В Карпатах развит горнолыжный туризм.*




*Курорт «Трускавец» в Предкарпатье с природными минеральными водами*





## • **Население Украины**

- По данным 2011 года численность населения Украины составила 45,6 млн. человек, из них 69%— городское население и 31% — сельское. В Донецком бассейне доля городского населения очень высока – 90%, в Закарпатской области – всего 41%.
- Национальный состав населения - украинцы (73%), русские – (22%) и др.
- Религиозный состав населения: преобладают православные, а также другие ветви христианства, ислам, иудаизм.
- Средняя плотность населения — 75 чел. на 1 км<sup>2</sup> . Наиболее плотно заселены индустриальные восточные области (Донецкая, Луганская, Днепропетровская, Харьковская) и прикарпатские области (Львовская, Ивано-Франковская, Черновицкая).
- Города-миллионеры Украины: Киев, Харьков, Донецк, Одесса, Днепропетровск.



# УКРАИНА



Коренное население страны – украинцы -73%, русские- 22%. Остальные народности – это белорусы, татары, молдаване составляют всего 5% от всего населения.



# ЭКОНОМИКА УКРАИНЫ

- Украина – индустриально-аграрная страна. В структуре ВВП доля промышленности – 27%, сельского хозяйства – 9,2%, сферы услуг – 63,8%. По общему объему ВВП она среди стран СНГ занимает 2-е место после России.
- Главная отрасль промышленности – ТЭК.

## Топливо-энергетический комплекс



# Нефтегазовые месторождения Украины



**Месторождения нефти:** 1 – Старосамборское, 2 – Бориславское, 3 – Долинское, 4 – Прилукское, 5 – Ниновское, 6 – Бургуватовское, 7 – Козиевское, 8 – Решетняковское, 9 – Восточно-Саратское;

**Месторождения газа:** 10 – Залужанское, 11 – Гриневское, 12 – Косовское, 13 – Солотвинское, 14 – Абазовское, 15 – Семенцовское, 16 – Руденковское, 17 – Перещепинское, 18 – Ефремовское, 19 – Шебелинское, 20 – Приазовское, 21 – Стрелковое, 22 – Джанкойское, 23 – Задорненское, 24 – Глебовское, 25 – Голицынское, 26 – Штормовое.

**Нефтегазовые месторождения:** 27 – Надворнянское, 28 – Талалаевское, 29 – Гнидинцовское, 30 – Анастасьевское, 31 – Качановское, 32 – Радченковское, 33 – Опошнянское, 34 – Дружелюбовское.

# Отрасли специализации промышленности Украины

- Черная металлургия – ежегодно добывается 50 млн. т железной руды. Главные центры – Кривой Рог, Мариуполь, Днепропетровск, Запорожье, Донецк.
- Машиностроение – Харьков, Киев, Донецк, Львов, Запорожье (автомобилестроение), Днепропетровск, Луганск (железнодорожное машиностроение), Херсон, Николаев, Керчь (судостроение).
- Химическая промышленность - производство минеральных удобрений (Одесса, Винница, Горловка), серной кислоты, соды, пластмассы и химического волокна (Киев).



# Сельское хозяйство Украины



Земледелие



зерновые культуры  
(пшеница, рис, кукуруза,  
ячмень, просо, гречиха)  
технические культуры  
(сахарная свекла)  
картофель  
овощи и виноград



Животноводство



свиноводство  
овцеводство  
скотоводство  
птицеводство

# УКРАИНА



# УКРАИНА





# УКРАИНА



Украина имеет выгодное физико-географическое положение, находясь на пересечении многих важных международных транспортных путей и коридоров

# Транспорт Украины

- Железнодорожный (протяженность 21,6 тыс. км )
- Автомобильный (длина 166 тыс. км)
- Воздушный
- Морской и речной (крупные морские и речные порты – Одесса, Херсон, Мариуполь, Керчь)
- Трубопроводный (нефтепровод «Дружба», газопровод «Союз» транспортируют нефть- и газопродукты из России в европейские страны)

# Внешнеэкономические СВЯЗИ

## Экспорт

- прокат черных металлов, трубы, ферросплавы
  - продукция машиностроения
- товары народного потребления
  - химикаты

## Импорт

- нефть и газ
- цветные металлы
- синтетический каучук
  - древесина
- сырье для легкой промышленности

# Экономические районы Украины



# Ключ к тесту

- 1 вариант

1. В
2. Г
3. Б
4. А
5. А

- 2 вариант

1. Б
2. А
3. В
4. А
5. Г

**УКРАИНА**



**Спасибо за  
внимание**