

Амеріго Веспуччі

Підготувала

Учениця 4-М
класу

Одеської гімназії
№8

Алексєєва
Валерія



AMERIC VESPVCE.

Амеріго Веспуччі


Народився	9 березня 1451, Флоренція
Помер	22 лютого 1512 (60 років), Сельвія, малярія
Національність	Італієць
Ім'я при народженні	Альберіго Веспуччі
Діяльність	мореплавець, картограф
Відомий	Дав назву Американському континенту
Батько	Анастасіо Веспуччі




- Епоха Середньовіччя подарувала світові багато чудових мандрівників, які своїми працями примножували знання людей про світ. Серед видатних мореплавців, які записали своє ім'я в історію, можна виділити
Веспуто



- Америкго Веспуччі народився 1454 р. в сім'ї нотаріуса у Флоренції. Отримати освіту йому допоміг дядько Антоніо. Америкго Веспуччі В 1490 році Америкго поїхав до Іспанії, де очолив торговий дім Медічі в Севільї. Так сталося, що цей торговий дім брав участь у оснащенні другої та третьої експедиції Колумба; Веспуччі



- У 1499 році Веспуччі вирушив у далеке плавання в складі іспанської експедиції під керівництвом Охеда – учасника другої подорожі Колумба. Кораблі перетнули океан і підійшли до материка трохи на північ від гирла Амазонки. Звідси вони повернули вздовж берега материка в Карибське море. Безперервність берега на значній відстані переконала мореплавців у тому, що вони йдуть уздовж узбережжя якоїсь великої країни. Повернувшись із свого першого плавання в Новому Світі, Веспуччі поклав початок на вигіднішу службу в Португалії.



ОВ

Disputed Route of Amerigo Vespucci, 1497–1498



■ В Португалії він перебував недовго: саме в цей час у західну Індію вирушала експедиція Вінсенте Пінсона, до якої приєднався і Веспуччі.

Мандрівники причалили спочатку до уже відомих островів у Карибському морі, потім попрямували на південь до територій, які рік тому дослідив Охеда. На відстані 100 кілометрів на південний схід європейці відкрили дельту якоїсь річки; це

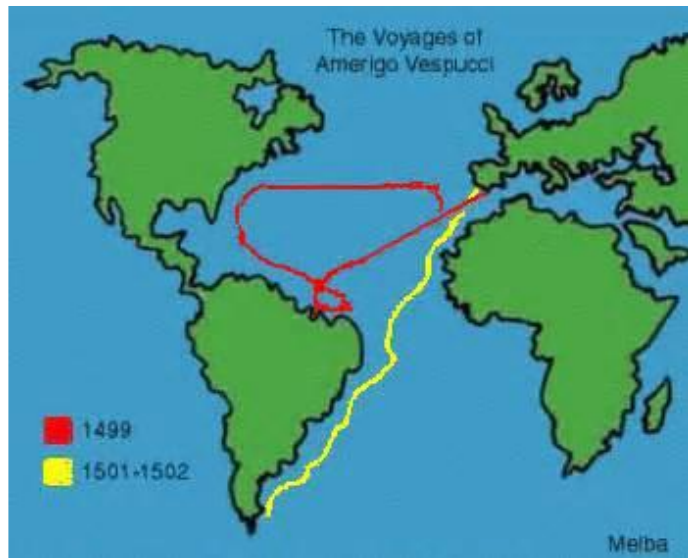
була Амазонка.
випадковим в
батьківщину.



- У 1501 році Веспуччі знову вирушив на захід на португальському судні як астроном. На цей раз кораблі експедиції підійшли до суші на 5° на південь від екватора, до крайнього східного мису материка. Мореплавці дали йому назву „мис Рока”, яку він має і тепер. Далі експедиція пішла вздовж берега на південь і незабаром опинилася біля гирла річки, яку назвали Жапура. У січні



- Веспуччі став також свідком відкриття річки Ріо-де-Ла-Плата, земель Патагонії, холодного острова Південна Георгія. Досягнувши 22° південної широти, кораблі повернули у відкритий океан, пройшли ще на південь, а потім взяли курс до Африки й далі до столиці Португалії – Ліссабона. Під час подорожі Америкго Веспуччі записував свої спостереження, складав карти



ГО ЄВ
і.



Маршрут плаваний Америго Веспуччи.



- Веспуччі побував у Бразилії ще два рази: в 1503 та 1504 роках. Обидві експедиції очолював досвідчений мореплавець Гонзало Коельо, метою їх було детальне дослідження узбережжя. Але ні одна із них не принесла яких-небудь вагомих результатів – мандрівники не дійшли далі берегів теперішнього штату Парана. Експедиції не принесли удачі Веспуччі, але вони ще більше зміцнили переконання в існуванні „Нового Світу” – не Азія. У 1502 році він повернувся додому в Італію, а в 1504 році в своєму



■ Повернувшись у Європу, Веспуччі зустрівся у Севільї з Колумбом, який запропонував йому перейти на іспанську службу. Веспуччі був вже відомим у Європі завдяки своїм листам та коментарям, які були присвячені відкриттям на заході, тому залучення його на службу було вигідним для Іспанії. Веспуччі прийняв



Статуя Америкго Веспуччі (Уффіці, Флоренція, Італія)

- Останні чотири роки життя (1508-1512) Америго Веспуччі служив в Іспанії і займався складанням глобусів та карт на матеріалах іспанських експедицій. Багато праці він доклав до складань загальної секретної карти



- Ідея увіковічнити пам'ять про великого дослідника виникла несподівано у Лотарингії. Видатний географ Мартін Вальдзеєсмюллер із Сент-Дьє надрукував в 1507 році книгу „Вступ до космографії”, основу на повідомленнях Веспуччі про країни, які розташовані на західному узбережжі Атлантичного океану і назвав нову



**Мартін
Вальдзеєсмюллер**

частину світу Америкою

- Незабаром у різних країнах, де видавалася книга Вальдзеемюллера, вийшло кілька карт, на яких „Новий Світ” названо Америкою. На більшості карт ця частина світу відокремлена протокою від земель, відкритих Колумбом. Таким чином, спершу назва „Америка” стосувалася лише Південної Америки. У 1538 році вийшла карта світу, а в 1541 році – глобус видатного голландського картографа Меркатора. На них

два нові материки під
„Америка”.



**Карта світу М.
Вальдзеемюллера**

УВІКОВІЧЕННЯ

пам'яті

**Понте Амеріго Веспуччі
— міст у Флоренції**

**Міжнародний аеропорт
«Амеріго Веспуччі» у
Флоренції**

