


Путешествие по России (продолжение).



УРАЛ



У античных авторов эти горы именовались “Земной пояс”, “Каменный пояс Русской земли” - так называли Урал до 18 века. Название Урал впервые появляется в работах русского историка и географа Василия Никитича Татищева и вытесняет все прежние названия.



Урал занимает территорию, расположенную между Восточно-Европейской и Западно - Сибирской равнинами. Территория вытянута с Севера на Юг от Северного Ледовитого океана до широтного участка реки Урал ниже г. Орска.



Через Урал проходит граница, разделяющая континент на две части света: Европу и Азию.



Рис. 2. Граница Европы и Азии по Уральскому хребту в работах исследователей Нового и Новейшего времени (XVIII - нач. XXI вв.).



Уральские горы появились около 600 миллионов лет тому назад.


Длина Уральских гор - более 2000 км, ширина от 40 до 150 км.



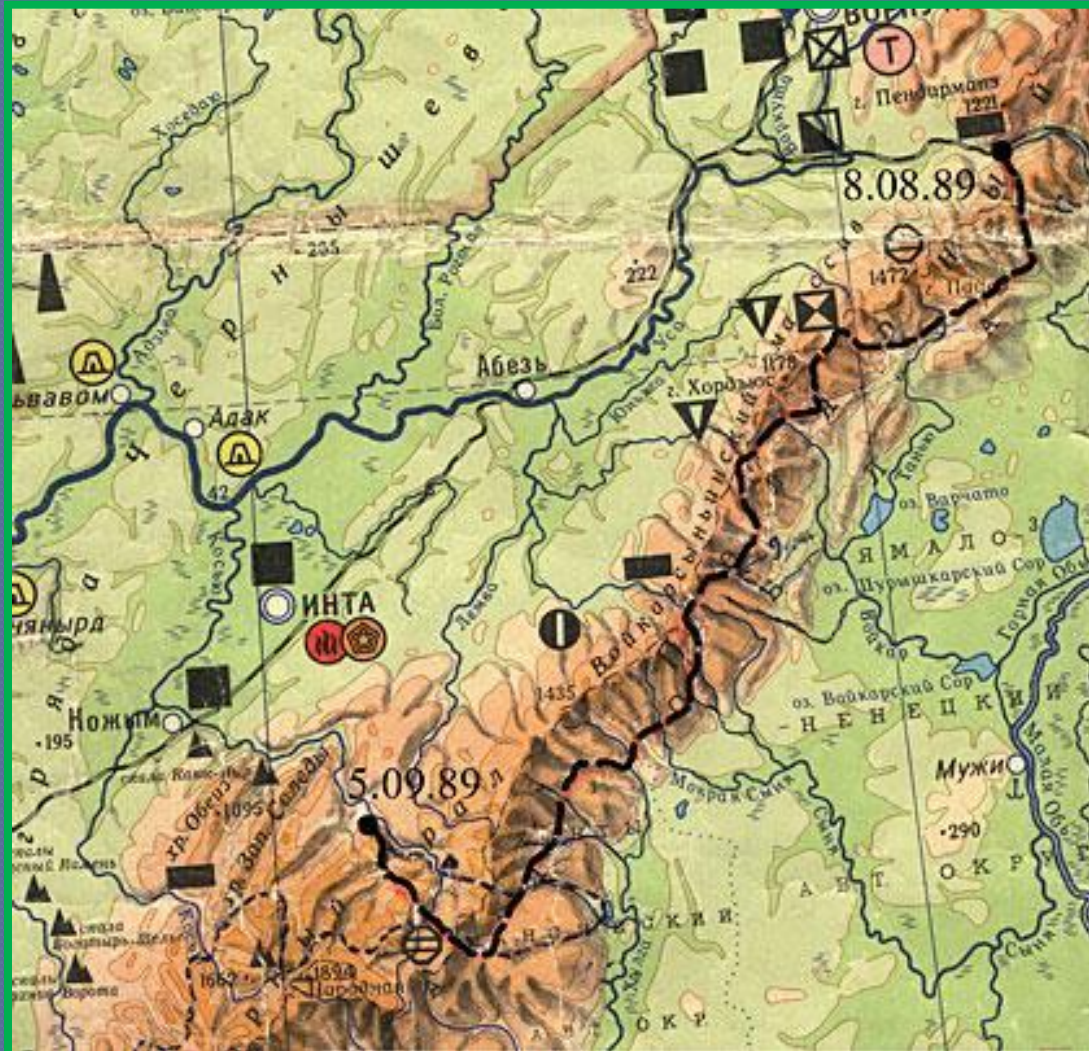
Чаще всего эти горы невысоки. Преобладают низкогорья и среднегорья. Это плавные лесистые увалы, волнами уходящие в синие дали.



Важнейшие города Урала - **Екатеринбург**, Челябинск, Пермь, Уфа, Ижевск, Оренбург, Нижний Тагил, Магнитогорск, Курган.



Урал - это сокровищница разнообразных полезных ископаемых. Из 55 видов важнейших полезных ископаемых, которые разрабатываются в России, на Урале представлено 48.





Помимо самих уральских гор, таящих в себе множество самых разных полезных ископаемых и минералов, из природных достопримечательностей можно отметить наличие уникальных чистых озер, рек, пещер и водопадов.

Ни один регион России не может сравниться с Уралом по количеству озер! На его территории находится более 3 тысяч водоемов. Поэтому и называют Южный Урал



Туристов привлекает не только красивые места, живописные озера, но и единственный Ильменский минералогический заповедник.



ПО СЕВЕРУ ЕВРОПЕЙСКОЙ ЧАСТИ


В состав Европейского Севера России входят: Архангельская, Мурманская, Вологодская области, Ненецкий автономный округ, Республика Коми и Республика Карелия. Европейский Север России имеет территорию далеко не однородную. Здесь встречаются высокие горы, низменности, равнины, хребты. Здесь добывается огромное количество полезных ископаемых. Этот регион также богат лесными и водными ресурсами.



Славился Север своими искусными мастерами – плотниками. Главным инструментом в руках мастера был топор. С его помощью ставили избы, церкви, боярские хоромы. Чудом называют Преображенскую церковь, что стоит на острове Кижы. В Онежском озере. В постройке нет ни одного гвоздя!

Архангел

Суровый, но чудесный северный край, родина великих учёных и моряков, ворота в Арктику и северный морской порт – первый порт Российского государства в 16 веке. Этот красивый город является не только центром административной и политической жизни Поморья, но и его культурной столицей с богатым историческим и архитектурным наследием. Неподалёку от Архангельска Родился великий учёный Михаил Васильевич Ломоносов.



Памятник М.В. Ломоносову
в Архангельске



Визитной карточкой Мурманска является мемориал "Защитникам Советского Заполярья в годы Великой Отечественной войны"

Мурман


Город-герой - **Мурманск** Суровые испытания выпали на долю мурманчан в годы Великой Отечественной войны. В это трудное время через Мурманский порт шли грузы, необходимые для фронта. Город выстоял, был неприступным для врага и сдерживал натиск с суши и воздуха более 40 месяцев. Здесь воевали моряки, пограничники, пехотинцы, авиаторы, партизаны, защитники мирного неба над головой: на месте оставшихся после войны развалин вырос новый город, раскинувшийся по склонам сопок. Это один из главных центров рыбной промышленности страны. Мурманск является центральной базой ледокольного флота страны.

Волог

Вологда – замечательный старинный русский город - ровесник Москвы. Город Вологда стоит на реке Вологде.

История Вологды связана с новгородскими купцами. Именно они основали город, который стал перевалочным центром между реками Шексна и Сухона. Корабли, груженные различным товаром, по рекам волокли – «волоком», возможно от этого слова происходит название города – Вологда.

В Вологде пять раз останавливался первый русский император Пётр I. В городе есть музей, в котором сохранились вещи Петра Алексеевича – «Домик Петра I».



Псковский кремль

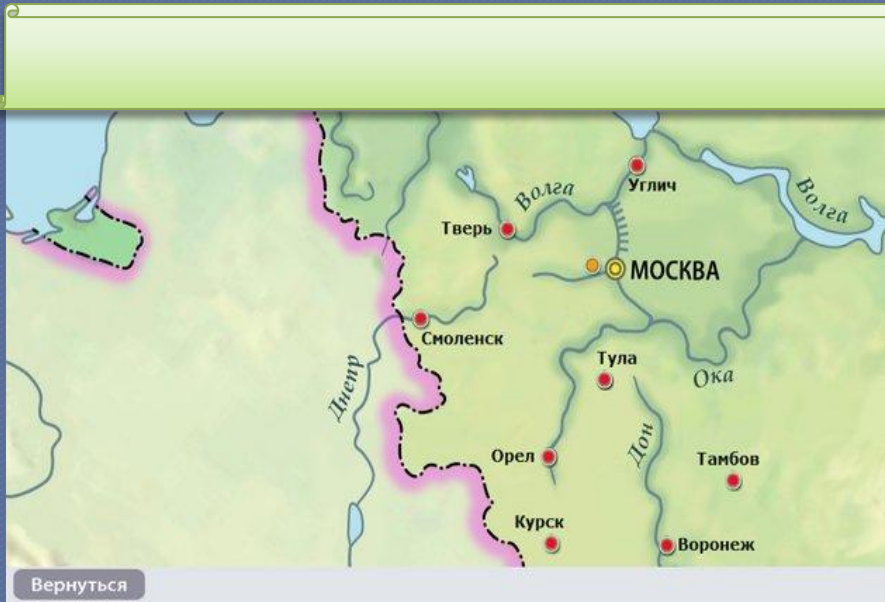
Пск

Псков называли в старину младшим братом Великого Новгорода. Главной его достопримечательностью является мощный Псковский кремль. Сегодня Псков развитый промышленный город. Здесь работают заводы по производству телефонной техники, автозавод, текстильные комбинаты, крупнейшие предприятия по выпуску электродвигателей и лодочных моторов.



Домик Петра I

Драгоценное ожерелье старинных русских городов



Смоле

Этот старинный город славен своим **нос**ским духом и драматической многовековой историей. На протяжении веков он служил надежной защитой Москвы, в истории его называют «город-щит», «город-ключ».


Впервые **Смоленск** упоминается в летописях к 863 году, как крупный центр племен кривичей, позднее многолюдный, хорошо укрепленный город, расположенный в верховьях Днепра.

Тул

Тула славится не только оружейными **а** мастерскими и пряниками – здесь множество интересных мест, которые отображают историческое и культурное наследие нашего народа. **Куликово поле** считается местом боевой славы первого крупного сражения на территории нашей страны. В 19 веке было принято решение о создании в этом месте мемориального комплекса в честь павших воинов.



**Куликово
поле**



Мемориальный комплекс «Курская дуга»

С давних пор известны города **Тамбов, Воронеж, Орёл, Курск, Белгород.**

В **Воронеже** строил корабль царь Пётр I. На **Курской** земле развернулась одна из важнейших битв Великой Отечественной войны. На аллее протяженностью более километра расположен комплекс, построенный к 55-летию Курской битвы.