

Современные международные отношения и геополитика



Понятие и теоретические основы ГЕОПОЛИТИКИ

Геополитика – междисциплинарное научное направление, изучающее зависимость внешней политики государств и характера международных отношений от системы политических, экономических и военных стратегий, обусловленных географическим положением страны и другими природно-географическими факторами.

Цель геополитики – разработка геостратегии государства, т.е. обоснование направлений и механизмов его внешнеполитической деятельности.

Ведущая идея геополитики: сила и влияние государств в значительной степени зависят от географического положения страны, ее природных богатств и численности населения.



Объект геополитики

- это планетарное пространство - твердая суша, вода (морья и океаны), воздушная оболочка, окутывающая земной шар, на котором миллионы лет идет великое противостояние моря и суши, воздуха и земной коры, т. е. планетарное пространство с государствами, их границами, ресурсами и т. д.



Предмет геополитики

- это взаимоотношения между геополитическими субъектами при решении мировых и региональных проблем (с учетом влияния всех видов пространства).



Основной вопрос геополитики:

кто будет обладать решающей мощью в будущем?


Два основных подхода:

- «континентальный» - немецкая традиция
- «морской» - англо-американская традиция



Фридрих Ратцель


- родился 30 августа 1844 года в Карлсруэ
- изучал зоологию, естественные науки
- путешествовал в качестве научного корреспондента газеты «Kölnische Zeitung» (Франция, Италия, США, Мексика, Куба)



Friedrich Ratzel
(1844-1904)



Фридрих Ратцель

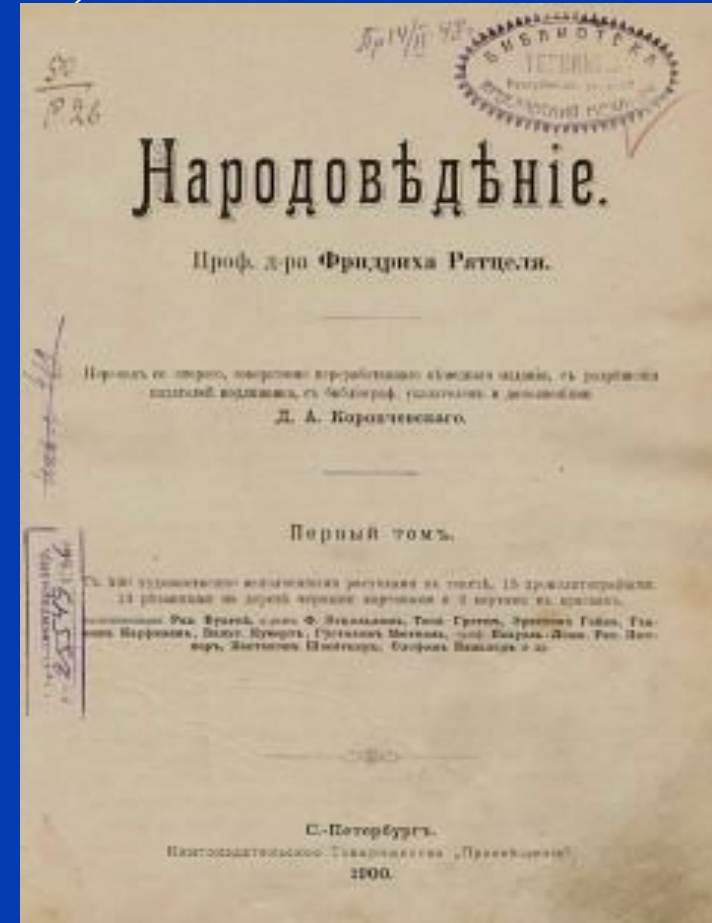


- статьи публиковались в сборниках «Путешествия натуралиста» (1873-74 гг.); «Города и культурные картинки Северной Америки» (1876 г.) и др.
- служил в прусской армии в 1870-1871 гг..
- профессор географии Лейпцигского университета – с 1886 г.



Основные труды

- «Антропогеография» (1882 г.)
- «Народоведение» (1885 г.)
- «Политическая география» (1897 г.)
- «Германия. Введение в изучение родины» (1898 г.)
- «Земля и жизнь» (1901 г.)
- 25 книг и 518 статей



Взгляды Ф. Ратцеля о пространстве


- главная мысль теории Ратцеля: *«Понимание государства как живого, пространственного, укорененного в почве организма»;*
- пространство – геобиосфера – дает народу жизненную энергию;
- наиболее важные характеристики государства — **размеры, местоположение и границы.**



Концепция «мировой державы» (Weltmacht)

- большие страны в своем развитии имеют тенденцию к максимальной географической экспансии, выходящей постепенно на планетарный уровень;
- настоящая держава — морская держава (Рим, Испания, Англия)

**В мобильности
заключена
самая
элементарная
политическая
сила**



«О законах пространственного роста государств» (1896 г.)

1. Пространство государства растет вместе с ростом его культуры.
2. Рост государства предполагает дальнейшее развитие идей, торговли, т.е. повышенную активность во всех сферах жизни общества.
3. Рост государства идет за счет поглощения (присоединения) малых государств.
4. Граница — это периферийный орган государства, она является признаком его роста, силы или слабости и изменений в его организме.
5. Государство стремится вобрать в себя наиболее ценные элементы физического окружения: береговые линии, русла рек, районы, богатые ресурсами.
6. Первотолчок к территориальному росту приходит к неразвитым государствам извне, от более развитых (высоких) цивилизаций.
7. Тенденция к слиянию — характерная черта государств, которая переходит от одного к другому, постоянно набирая силу.

«Море, источник могущества народов» (1900)

- мощная держава должна развивать свои военно-морские силы, так как этого требует планетарный масштаб полноценной экспансии;
- идеал естественного положения государства - занятие им целого «Мирового Острова» — континента от моря и до моря;



Рудольф Челлен (1864-1920)



1. Ввел в научный оборот термин «геополитика».
2. Изучал пути создания сильного государства, его географические основы.
3. Сущностные характеристики государства определяются территорией и местонахождением государства, его благополучие зависит от приспособления человека к окружающей среде.



Взгляды Челлена изложены им в работах *«Введение в географию Швеции»* (1900) и *«Государство как форма жизни»* (1916), где впервые упоминается понятие «геополитика».

С точки зрения Челлена, существует три основных фактора, влияющих на положение государства с точки зрения геополитики:


- 1) **«расширение» (протяженность территории);**
- 2) **территориальная монолитность (единство, сплоченность);**
- 3) **свобода передвижения (контроль над коммуникациями).**



Альфред Тайер Мэхэн (1840-1914).

Американский военно-морской теоретик и историк, контр-адмирал, родоначальник «морской» традиции в геополитике.

«Море обладает особенностями большой дороги, вернее, огромного ничейного поля, где пересекаются множество дорог, идущих в разных направлениях. Некоторые из этих дорог проложены лучше, чем другие, и ими пользуются гораздо чаще. Эти дороги называются торговыми путями...»



✓ Основные положения его теории содержатся в труде *«Влияние морской мощи на историю 1660–1783»*, изданном в 1890 г.

Мэхэн строит свои теории на изучении морских и колониальных противоречий, возникших в результате Великих географических открытий.

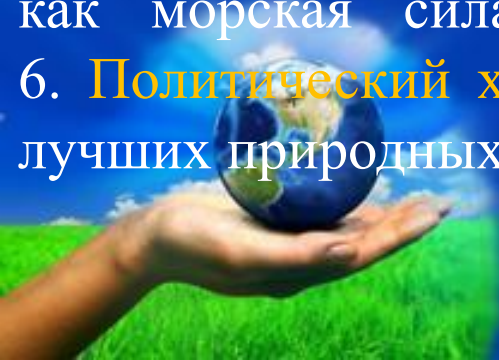
✓ Для американца Мэхэна господство Англии на море представляло собой пример для подражания и достижение, которое нужно было превзойти. Подобно Англии, расположенной между Европой и «открытым морем», США располагались между Европой и Азией.

✓ Кроме того, после окончания Гражданской войны и Реконструкции Юга США переживали период мощного экономического подъема, что позволило им уже в конце XIX века заявить о себе как о первой промышленной державе мира.

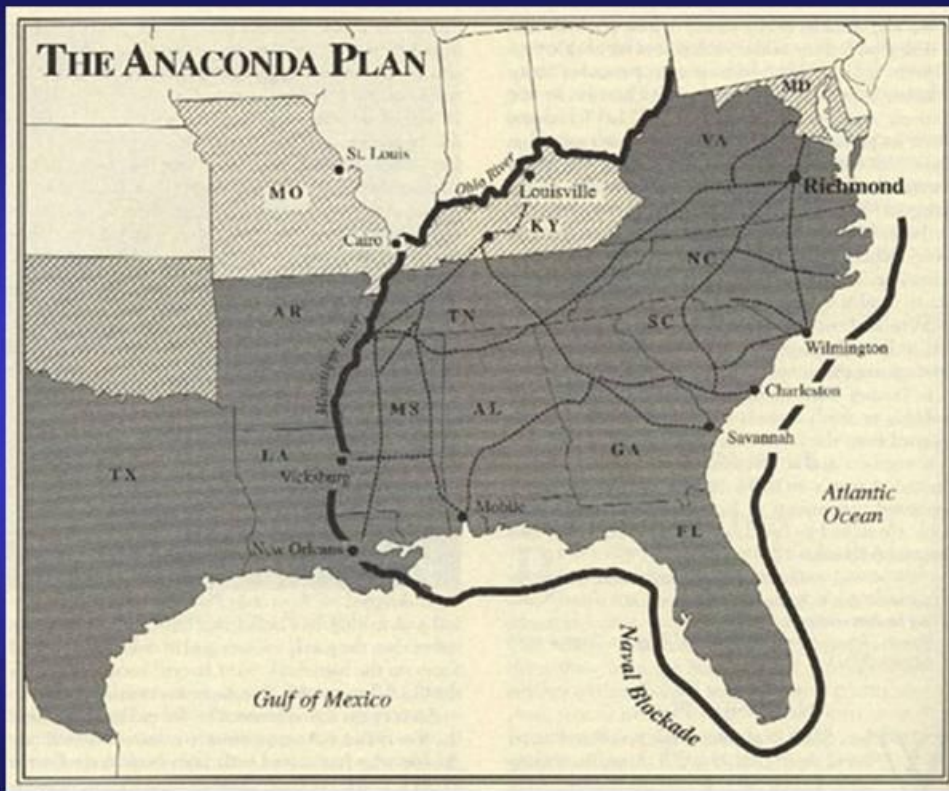


Мэхэн считает, что анализировать геополитический статус государства следует на основании **шести критериев:**

1. **Географическое положение государства**, его открытость морям, возможность морских коммуникаций с другими странами. Протяженность сухопутных границ, способность контролировать стратегически важные регионы.
2. **«Физическая конфигурация» государства**, то есть конфигурация морских побережий и количество портов, на них расположенных. От этого зависит процветание торговли и стратегическая защищенность.
3. **Протяженность территории**. Она равна протяженности береговой линии.
4. **Статистическое количество населения**. Оно важно для оценки способности государства строить корабли и их обслуживать.
5. **Национальный характер**. Способность народа к занятию торговлей, так как морская сила основывается на мирной и широкой торговле.
6. **Политический характер правления**. От этого зависит переориентация лучших природных и человеческих ресурсов на созидание морской силы.



СТРАТЕГИЯ АНАКОНДЫ




Мэхэн перенес на планетарный уровень принцип «анаконды», примененный американским генералом Мак-Клелланом в североамериканской гражданской войне 1861 — 1865 гг.

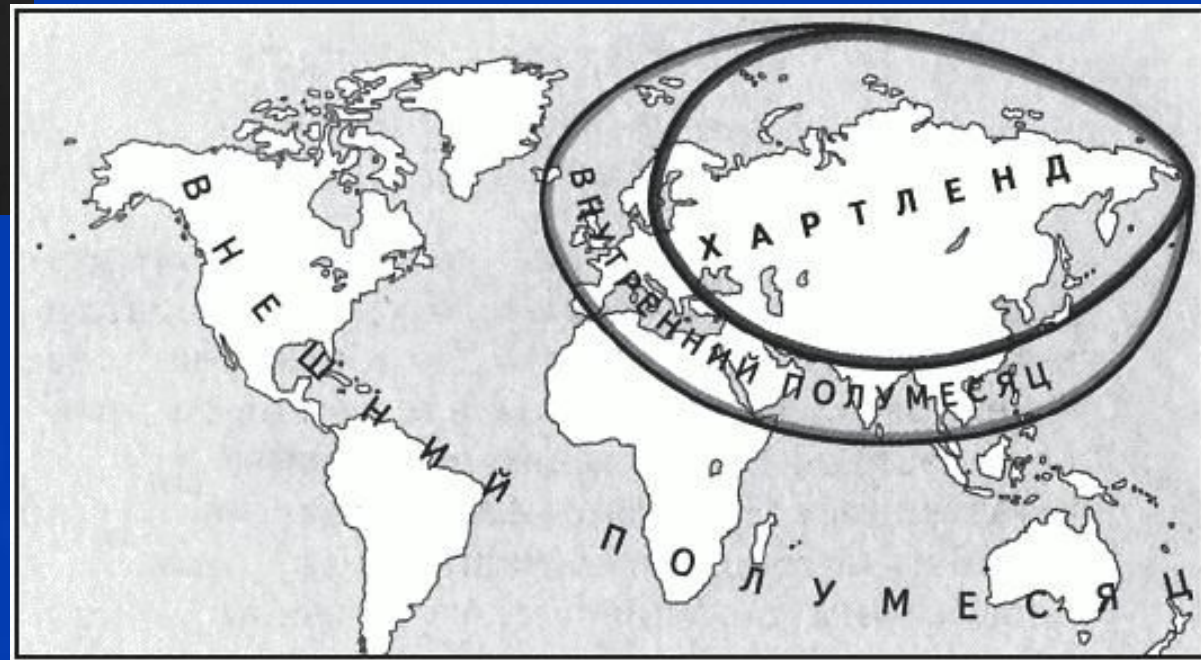
Этот принцип заключается в блокировании вражеских территорий с моря и по береговым линиям, что приводит постепенно к стратегическому истощению противника.

По Мэхэну, евразийские державы (Россия, Китай, Германия) следует удушать в кольцах «анаконды», сдавливая континентальную массу за счет выведенных из-под ее контроля береговых зон и перекрывая по возможности выходы к морским пространствам.

Хэлфорд Джон Маккиндер (1861–1947)



- «Географическая ось истории»
- «Демократические идеалы и реальность»
- «Завершенность земного шара и обретение мира»



- Создал концепцию «Хартлэнда».
- Основной тезис:
«Кто контролирует сердце мира, тот владеет островом мира, кто командует на острове мира, тот командует миром»



Хартлендом

(англ. *Heartland* — «сердцевинная земля») Маккиндер назвал центральную часть Евразии, вокруг которой расположены **внутренний полумесяц**

(Европа — Аравия — Индокитай) и **внешний полумесяц** (Америка — Африка — Океания).

Особенно стоит отметить, что к периферии Маккиндер отнес и Соединенные Штаты Америки.

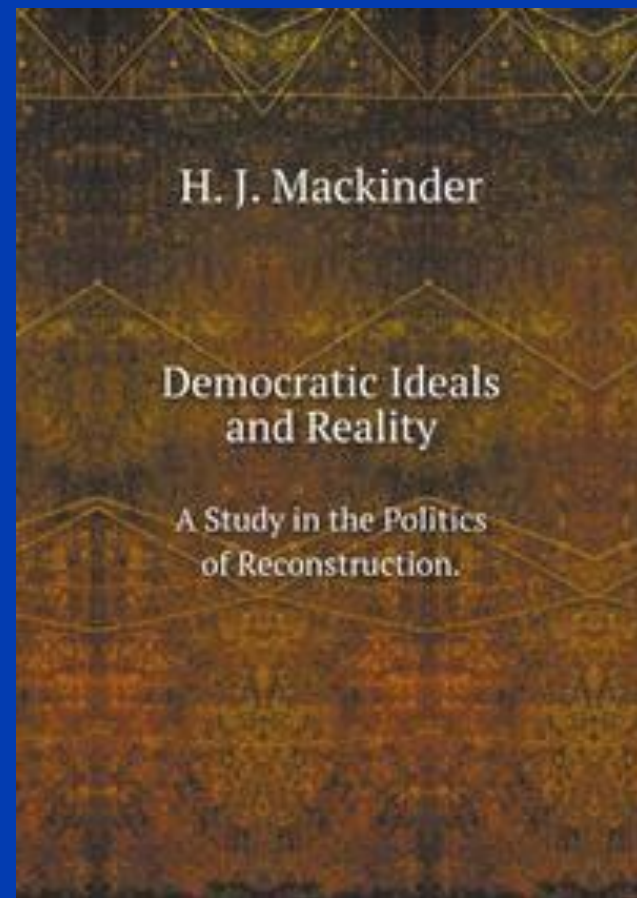



- Вокруг «сердца мира» располагаются концентрическими полукружьями другие типы пространств:
- **«внутренний полумесяц» (*inner crescent*)**, защитный пояс *heartland*, включающий в себя безлюдные просторы Сибири, Гималайский хребет, пустыни Гоби, Тибета и Ирана.
- На периферии этого внутреннего полумесяца находятся **coastlands - прибрежные районы**, полуострова, где сосредоточена большая часть населения Земли.
- По границам *coastlands* располагаются острова **внешнего полумесяца (*outer crescent*)**: Великобритания, Япония.
- Последний полукруг состоит из **островов открытого моря (*outlying islands*)**: Северной и Южной Америки и Австралии.



В 1919 году, сразу после окончания Первой мировой войны выходит второй его труд — «Демократические идеалы и реальность», где он сформулировал свою максиму следующим образом:

«Кто контролирует Восточную Европу, тот командует Хартлендом; Кто контролирует Хартленд, тот командует Мировым островом (то есть Евразией и Африкой); Кто контролирует Мировой остров, тот командует миром».





Николас Джон Спайкмэн (1893—1943) — американский геополитик голландского происхождения. Отец концепции «сдерживания» и основатель подхода классического реализма в американской теории международных отношений. Автор двух известных работ: «Американская стратегия в мировой политике» и «География мира». Основой его теории являлась идея «Римленда» как ключевой территории в мировой политике.



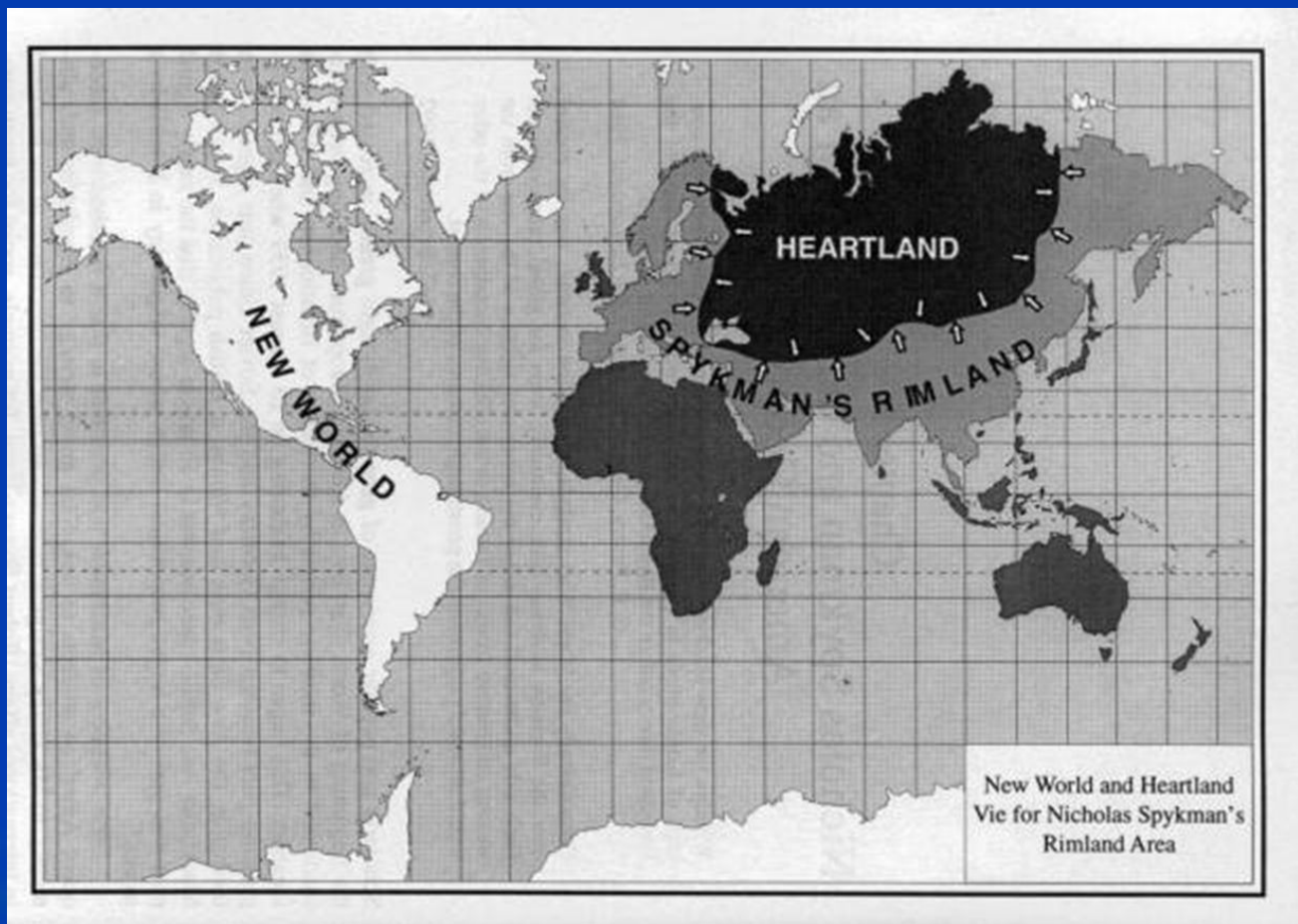
- По мнению **Спайкмена**, география представляет собой *«...важнейший фактор, определяющий внешнюю политику, поскольку данный фактор является наиболее постоянным...»*

Понятие «Rimland» (прибрежная полоса).

- *Rimland* Евразии включает в себя широкую прибрежную полосу: берега Европы, пустыни Аравии и Среднего Востока, зону муссонов Азии.
- Это промежуточная зона конфликтов между морскими и континентальными державами.
- Его двойственная природа (суша-море) обуславливает специфические проблемы его защиты.



- *Rimland* представляет собой промежуточное пространство, имеющее жизненно важное значение как для морских, так и для континентальных держав. Именно данная территория объективно является местом наиболее интенсивного развития человеческой цивилизации




Многие пророчества Спайкмена, касающиеся недалекого будущего сбылись:

- Неизбежность противостояния США и СССР
- «Смерть европейского равновесия» - создание блока НАТО.




Карл Хаусхофер (1869-1946)



- Участник первой мировой войны.
- Мечтал о возрождении Германии – великой державы.
- После поражения 1918 г. Преподает в университете Мюнхена географию, выпускает журнал по геополитике.
- Является членом «пангерманского» общества, мечтающего о воссоединении всех немцев в одном государстве



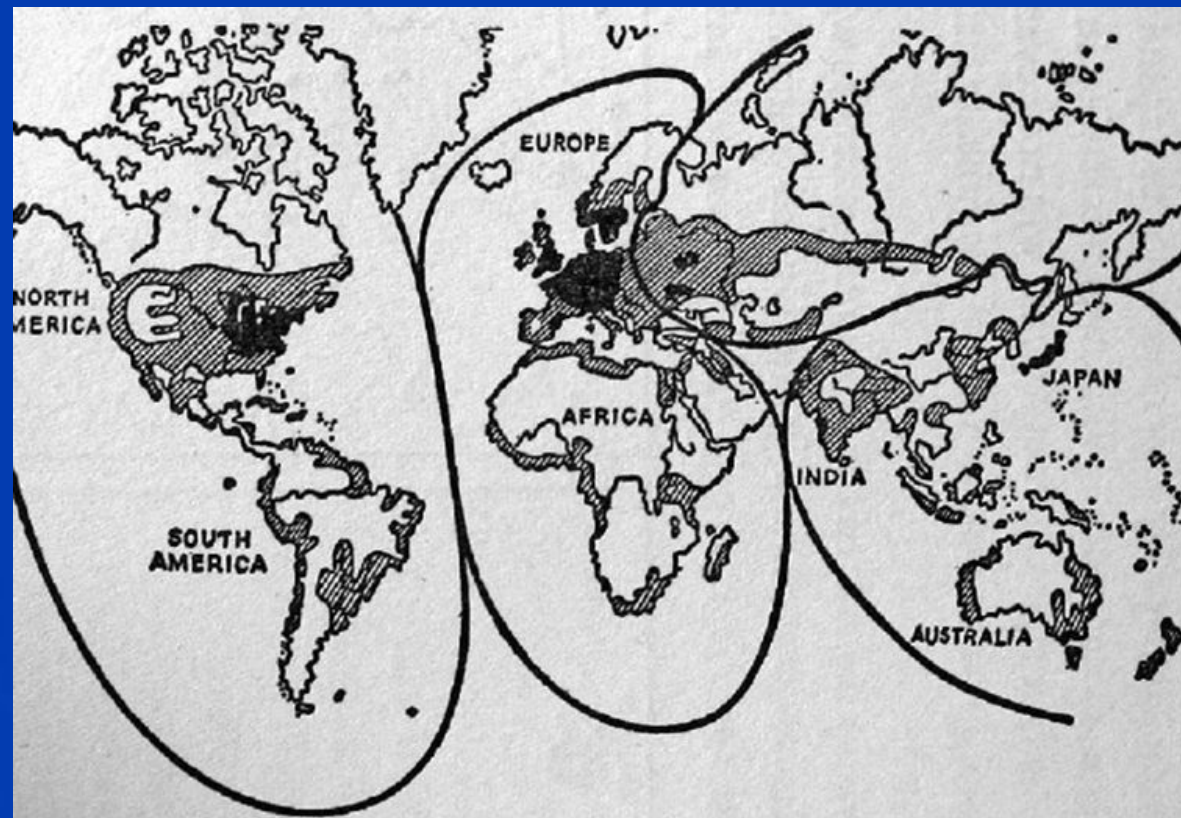
- Как геополитик пользуется огромным авторитетом.



- Еще в 1919 г. Знакомится с Рудольфом Гессом.
- Около 10 раз встречался с Адольфом Гитлером.
- Нацистом не был, Гитлера считал плебеем и недоучкой.

Исследования К. Хаусхофера развивались в трех направлениях:

- Понятие жизненного пространства
- Динамика возникновения и становления крупных блоков
- Континентальная держава и морская держава



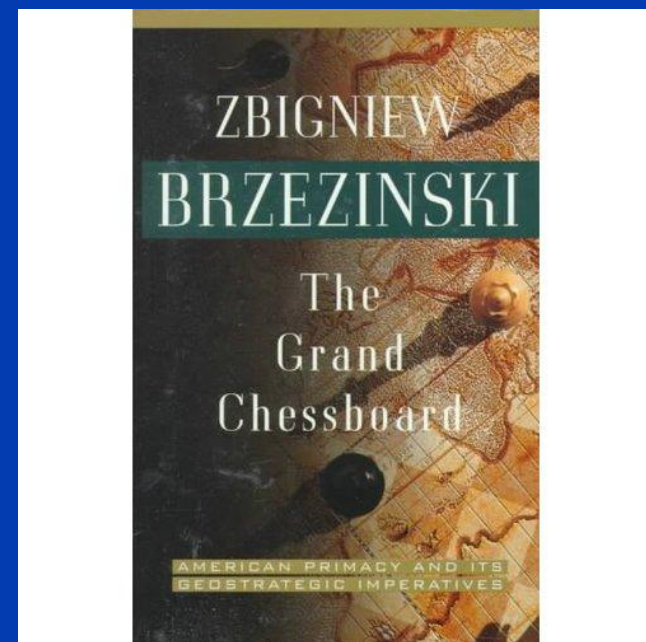
Збигнев Бжезинский



Американский политолог, социолог и государственный деятель польского происхождения. Долгое время являлся одним из ведущих идеологов внешней политики США. Советник и член правления Центра стратегических и международных исследований при университете Джонса Хопкинса. Автор книги «Великая шахматная доска: господство Америки и её геостратегические императивы».



Наиболее известная книга, написанная Збигневом Бжезинским в 1997 году. Книга представляет собой размышления о геополитическом могуществе США и о стратегиях, благодаря которым это могущество может быть реализовано в XXI веке. Наибольшее внимание Бжезинский сосредотачивает на геополитической стратегии США относительно Евразии. Бжезинский полагает, что **главенство на Евразийском континенте фактически является главенством во всём мире, и считает наиболее важными стратегическими целями США — распространить своё влияние в Центральной Азии и на Постсоветском пространстве (в первую очередь на Россию, занимающую наибольшую площадь этого пространства).**



Бжезинский обосновывает гегемонистскую роль США в мире и приходит к выводу, что Соединенные Штаты должны стать глобальным лидером, который в своей деятельности опирается на международный консенсус и определяет свою безопасность в таких категориях, которые отвечают интересам других. Иная геостратегия США будет, по его мнению, весьма трагична для США: *«Крепость на вершине холма может стоять в одиночестве, бросая тень на все, что находится ниже. В таком качестве Америка может быть только объектом глобальной ненависти. В отличие от этого, город на вершине холма может освещать мир надеждой на прогресс человечества, но только в такой среде, где прогресс одновременно является точкой сосредоточения общих надежд и реальностью, достижимой всеми».*



Глобальное лидерство в современном геополитическом пространстве подразумевает следующую функциональную деятельность в целях обеспечения глобальной безопасности:

- Определение лидером того направления, которое позволяет без кнута и пряника мобилизовать других.
- Осознавая свое превосходство, осуществлять политику так, как если бы в мире существовало много иных центров силы.
- Глобальное лидерство предполагает, что государство-лидер должно преследовать глобальные, а не исключительно свои национальные интересы.
- Лидерство должно постоянно подкрепляться делами, приносить добавленную стоимость в виде «общих благ», а не создавать новые сложные мировые проблемы.
- Умиротворение наиболее острых очагов насилия в мире, которые являются источниками эмоциональной вражды, разжигающей насилие.

- В современном мире глобальному лидеру следует делать больший акцент на «мягкую силу».
- Не навязывание особенно силой своих ценностей, а создание условий, при которых эти ценности принял бы современный мир.
- Признавая моральное содержание глобализации, обращать особое внимание на вопросы социальной справедливости.
- Воспитание внутренней политической культуры многоплановой ответственности, которая сопровождает глобальную взаимозависимость.
- Учитывая сложность современного мира, лидер должен быть более искусным и применять дифференцированные подходы к возникающим проблемам, не потакаая при этом собственным слабостям и не проявляя самодовольства времен «холодной войны».

Сэмюэл Филлипс Хантингтон

Большую известность получила Хантингтоном концепция «**столкновения цивилизаций**», описывающая динамику современных международных отношений сквозь призму конфликтов на цивилизационной основе.

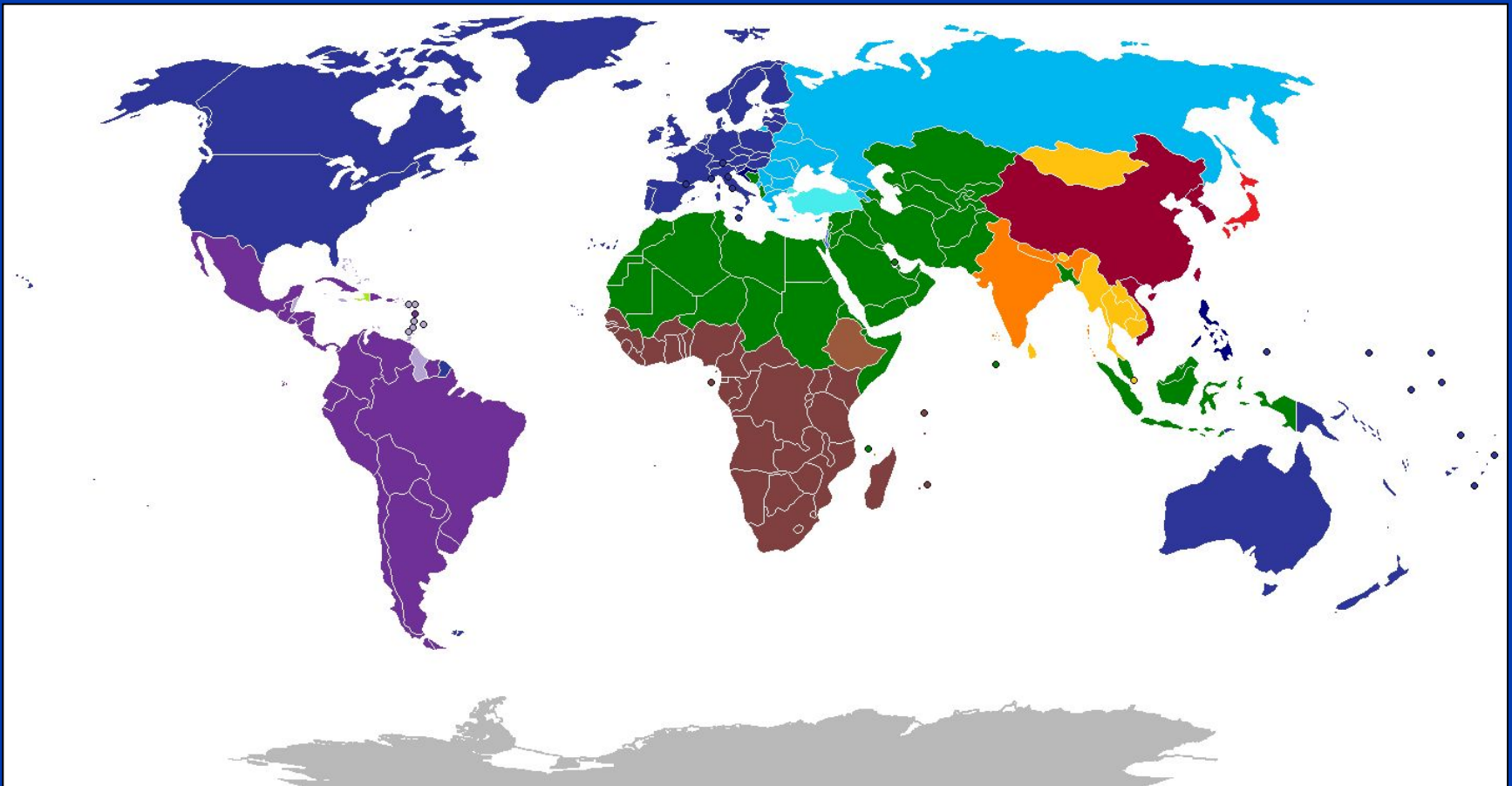
Хантингтон утверждает, что географическое соседство цивилизаций нередко приводит к их противостоянию и даже конфликтам между ними. Эти конфликты обычно происходят на стыке или аморфно очерченных рубежах (faultlines) цивилизаций. Иногда эти конфликты можно предвидеть исходя из логики развития и взаимодействия цивилизаций.



Основные идеи

- **Цивилизации** — это большие конгломераты стран, обладающие какими-либо общими определяющими признаками (культура, язык, религия и т. д.). Как правило, основным определяющим признаком наиболее часто является общность религии;
- **Цивилизации**, в отличие от стран, обычно существуют долгое время — как правило, более тысячелетия;
- После возникновения самых ранних цивилизаций (Древний Египет, Древний Шумер, Вавилон, Древний Китай, Древняя Индия), в течение почти трёх тысячелетий между ними не было никаких контактов или эти контакты были очень редкими и ограниченными;
- Каждая цивилизация видит себя самым важным центром мира и представляет историю человечества соответственно этому пониманию;
- Западная цивилизация возникла в VIII—IX веках нашей эры. Она достигла своего зенита в начале XX века. Западная цивилизация оказала решающее влияние на все остальные цивилизации:

- **Восприятие западного влияния (вестернизация)** и технологический прогресс (модернизация) могут происходить отдельно или совпадать (частично или полностью);
- **Религиозный фанатизм** часто является реакцией обывателя на модернизацию, вестернизацию или же на сочетание того и другого;
- Некоторые цивилизации (западная, индуистская, синская, православная, японская и буддистская) имеют свои **«стержневые»**, то есть главные, **страны (core states)**, а другие цивилизации (исламская, латиноамериканская и африканская) не имеют стержневых стран. Цивилизации, имеющие core states, обычно более стабильны;
- **В процессе глобальных перемен**, международные организации, возникшие после Второй мировой войны (ООН и т. д.) должны будут постепенно изменяться в сторону более справедливого учёта интересов всех стран. Например, в Совете Безопасности ООН должна быть представлена каждая цивилизация.



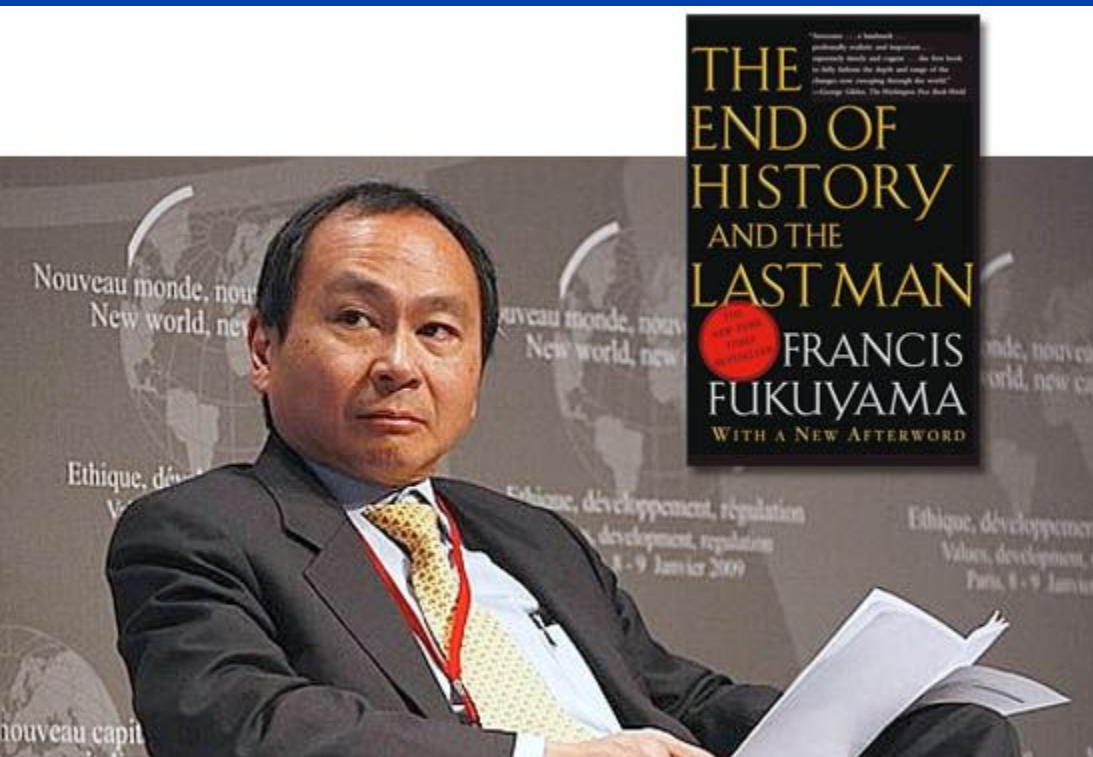
Карта этнокультурного разделения цивилизаций, построенная по концепции Хантингтона: *западная цивилизация, латиноамериканская цивилизация, японская цивилизация, синская цивилизация, индуистская цивилизация, буддистская цивилизация, исламская цивилизация, православная цивилизация и африканская цивилизация.*

Мировые цивилизации (по Хантингтону)




Фрэнсис Фукуяма

«Мир, состоящий из либеральных демократий будет гораздо меньше стремиться к войне, потому что все нации будут признавать легитимность друг друга».



Согласно Фукуяме, в течение некоторого времени мир будет разделен на два геополитических блока — мир либеральных демократий и мир недемократий, между которыми сохраниться конфликт. В связи с этим приоритетом геополитической стратегии США должно стать расширение демократии и, следовательно, стирание единственной оставшейся разграничительной линии и достижение конечной точки исторического развития.



В представлении Фукуямы, конец истории не означает конец событий во времени, а означает конец идеологических противостояний, глобальных революций и войн, а вместе с ними — конец искусства, философии и пр.