

A large herd of elephants is seen in a savanna landscape. The elephants are of various sizes, including adults and young calves, and are scattered across a grassy plain with some bushes. In the background, there are several acacia trees. The sky is a clear, bright blue with a few wispy clouds. In the far distance, a large, snow-capped mountain, likely Mount Kilimanjaro, rises against the horizon. The overall scene is a classic African savanna landscape.

География населения и хозяйства Африки

План:

1. Особенности географического положения региона.
2. История формирования политической карты.
3. Характерные черты природно-ресурсного потенциала.
4. Население.
5. Хозяйство. Отрасли международной специализации.
6. Интеграционные группировки.



В состав Африки входит 58 стран, из которых 54 – независимые государства, а четыре – зависимые государственные образования (Реюньон – заморский департамент Франции, Майотта – ее ассоциированный департамент, Мелилья и Сеута – владения Испании).



Субрегионы Африки

- 5 - Гвинея
- 6 - Либерия
- 7 - Того
- 8 - Бенин
- 9 - Экваториальная Гвинея
- 10 - Сан-Томе и Принсипи
- 11 - Лесото
- 12 - Свазиленд
- 13 - Малави
- 14 - Мозамбик
- 15 - Бурунди
- 16 - Руанда
- 17 - Джибути
- 18 - Эритрея

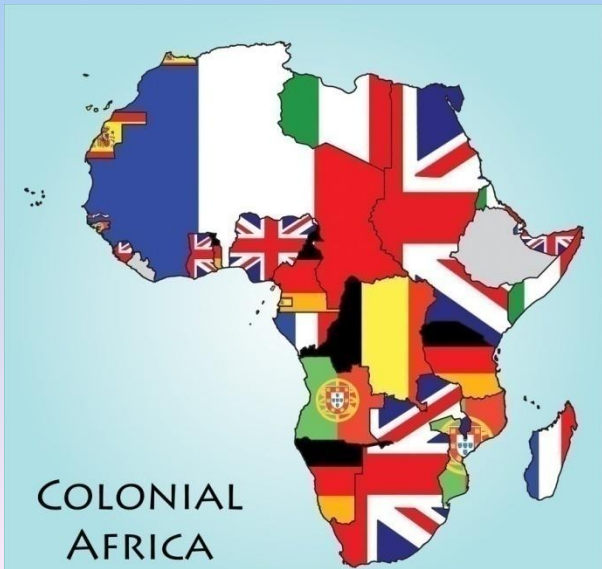
Деление Африки по М.Б. Горнунгу:

- Северная Африка
- Западная Африка
- Центральная Африка
- Восточная Африка
- Южная Африка



2. История формирования политической карты.

Современная политическая карта Африки начала формироваться с 1950 года, когда африканские колонии начали приобретать независимость. 1960 год – «год Африки», стали независимыми сразу 17 колоний.



COLONIAL AFRICA





Из 54 независимых государств Африки **51** имеют **республиканскую** форму правления, и только **три** являются **монархиями** – Марокко, Лесото и Свазиленд.

Федеративные государства Африки: Нигерия, Эфиопия, ЮАР, Коморские острова. Все остальные – **унитарные государства.**



3. Характерные черты природно-ресурсного потенциала.

Африка очень богата природными ресурсами.

Минеральные ресурсы разнообразны. Имеются крупные запасы:

- золото и алмазы (ЮАР и страны Западной Африки);
- медные руды (Заир, Замбия);
- железная руда (Либерия, Мавритания, Гвинея, Габон);
- марганцевые и урановые руды (Габон, Нигер);
- бокситы (Гвинея, Камерун);
- фосфориты (Науру);
- нефть и газ (Ливия, Алжир, Нигерия).


МИНЕРАЛЬНЫЕ РЕСУРСЫ

Условные обозначения:

Полезные ископаемые:

- - энергетические
- - металлические
- - неметаллические
- ▨ - важнейшие горно-промышленные районы
- - каменный уголь
- ▲ - нефть
- ▲ - природный газ
- ▲ - железные руды
- ▲ - марганцевые руды
- ▲ - хромовые руды
- ▲ - кобальтовые руды
- - бокситы
- - медные руды
- ⊕ - полиметаллические руды
- - оловянные руды
- ▽ - никелевые руды
- - золото
- - платиноиды
- - урановые руды
- +
- - фосфориты
- * - алмазы
- - каменная соль
- ⊕ - флюорит



A close-up photograph of a citrus tree branch heavily laden with ripe, bright orange fruits. The oranges are in various stages of ripeness, with some showing a slight green at the stem. The leaves are lush green and glossy. In the background, a blurred view of an orchard extends to rolling green hills and distant mountains under a clear blue sky with a few wispy clouds. The lighting is bright and natural, suggesting a sunny day.

Благоприятные *агроклиматические ресурсы*. В различных частях Африки можно выращивать все виды тропических и субтропических культур.



Африка обладает крупными *водными ресурсами*, но по территории они распределены неравномерно. Большая их часть сосредоточена в приэкваториальных районах, в тропических широтах вынуждены сооружать водохранилища.


В приэкваториальных широтах
Африки сосредоточены крупные
лесные ресурсы.



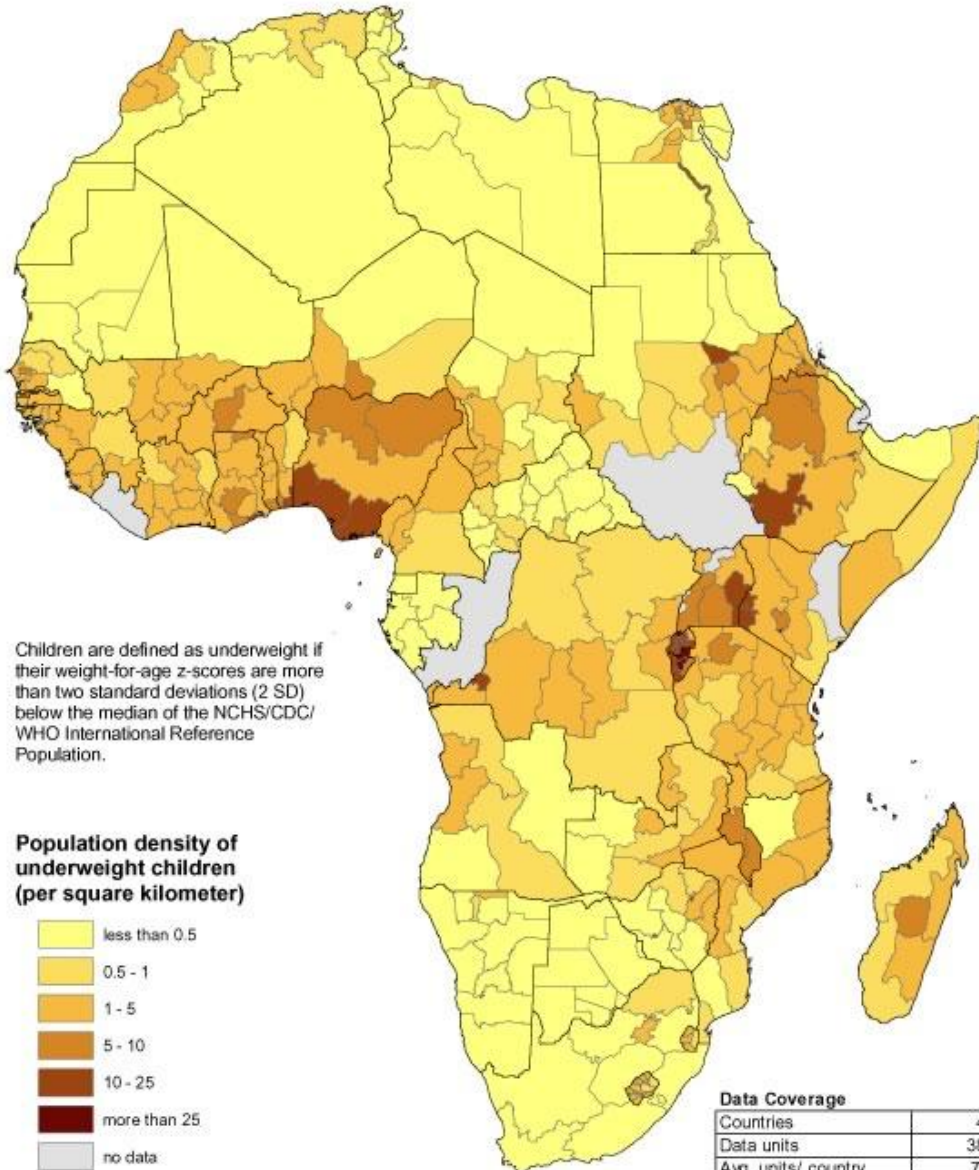
Рекреационные. Огромны.

Объекты всемирного природного наследия: национальные парки-резерваты: Серенгети (Танзания), Маунт-Кения (Кения) и др. Драконовы горы (ЮАР), скалы Бандиагагара (Мали) и др.

Объекты всемирного культурного наследия: памятники цивилизации Древнего Египта, наскальные рисунки древних жителей Сахары (Алжир) и др.



Population Density of Malnourished Children



Sources: UNICEF, Demographic and Health Surveys (DHS), National Human Development Reports (NHDR), African Nutrition Database Initiative (ANDI), Gridded Population of the World (GPW) v. 3 alpha. Data for 96% of countries are from 1995 or later. All data are from 1992 or later.



4. Население.

Численность населения Африки 965 млн. человек.

Население размещено неравномерно. Средняя плотность населения 22 чел/км². Максимальная плотность населения в долине и дельте Нила – 1850 чел/км², в пустынных районах – до 1 чел/км².





Население Африки характеризуется разнообразным *расовым* и *этническим* составом:

- в Северной Африке преобладают арабы (европеоидная раса),
- в Тропической Африке – представители негроидной расы,
- в некоторых странах – смешанные типы: негроиды и европеоиды (Эфиопия, Сомали), монголоиды и австролоиды (Мадагаскар),
- в Намибии, Ботсване, частично ЮАР – бушмены и готтентоты (отдельная расовая группа).



Религиозный состав:

В северных районах распространен ислам, в центральной и южной части - традиционные верования, на юге - христианство (протестантизм).

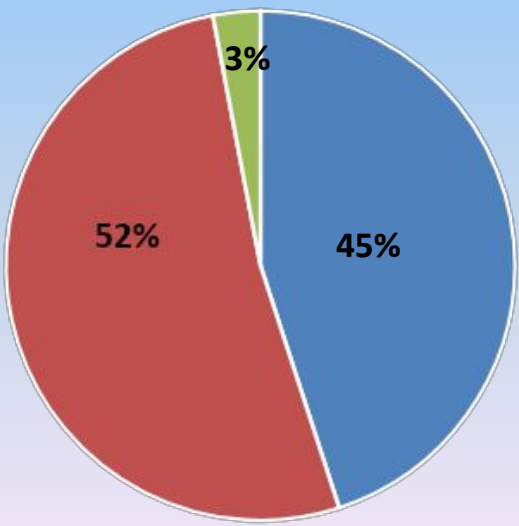


Воспроизводство населения. Регион отличается высокими уровнями рождаемости и смертности, низким показателем естественного прироста.

Средняя продолжительность жизни составляет здесь 51 год (в Северной Африке - 69 лет, в Тропической Африке - 46 лет).



Возрастная структура населения



■ 0-15 лет ■ 15-65 лет ■ от 65 лет





Урбанизация. В Северной Африке в городах проживает 51% населения, в Южной Африке - 56%, в Западной - 45%, в Восточной - 22%, в Центральной - 40%.

В регионе свыше 40 агломераций-миллионеров. Сверхгорода - агломерации Лагоса и Каира с населением более 10 млн человек.



5. Хозяйство. Отрасли международной специализации.

Африка – наименее экономически развитый регион мира.

В большинстве африканских стран основная часть ВВП производится в сфере услуг, в некоторых странах – в промышленности, в нескольких (наиболее экономически отсталых) – в сельском хозяйстве. При этом основная часть населения большинства стран занята в сельском хозяйстве.



Отрасли первичной сферы:

Ведущая отрасль большинства стран – сельское хозяйство. занято до 90% населения.

Растениеводство Тропическое и субтропическое земледелие экспортного направления, определяющее монокультурную специализацию.

В каждой стране выращивают, как правило, одну культуру:

- *кофе* - в Кот-д'Ивуаре, Камеруне, Эфиопии, Уганде;
- *арахис* - в Сенегале, Гамбии;
- *чай* - в Кении;
- *табак* - в Малави;
- *сизаль* - в Танзании;
- *хлопок* - в Судане, Буркина-Фасо, Мали, Чаде;
- *какао-бобы* - в Кот-д'Ивуаре, Гане, Нигерии, Камеруне, Сан-Томе, Принсипи.



Животноводство.

Играет второстепенную роль
и отличается низкой
продуктивностью.



*В животноводстве
Африки
преобладают:
Крупный рогатый
скот – Судан,
Эфиопия, Танзания.
Овцы и козы –
Судан, ЮАР,
Нигерия.
Свиньи – Нигерия.
Верблюды – Сомали.*

Активно развивается *лесозаготовка* в Эфиопии, ДРК, Нигерии. Большая часть древесины используется в качестве дров, остальная часть экспортируется.



Горнодобывающая промышленность.

В Африке добывается большое количество нефти, каменного угля, железных руд, руды цветных металлов, золота, алмазов. Африка – крупный экспортер сырья.



Горнодобывающие районы:

- Сахарский нефтегазоносный бассейн;
- Египетский горнопромышленный район (нефть, природный газ, железные и титановые руды, фосфориты);
- район Атласских гор (железные, марганцевые, полиметаллические руды; крупнейший в мире фосфоритный пояс);
- Заирско-Замбийский район (медный пояс с залежами высококачественной меди, месторождения кобальта, цинка, свинца, кадмия, германия, золота и серебра). Заир - мировой производитель и экспортер кобальта;
- на побережье Гвинейского залива выделяют два района - западно-гвинейский (золото, железные руды, бокситы) и восточно-гвинейский (нефть, газ, руды черных и цветных металлов, уран, золото).
- горнопромышленный район в пределах Зимбабве, Ботсваны и ЮАР (добываются практически все виды топливных, рудных и нерудных ископаемых, за исключением нефти, газов и бокситов).



Отрасли вторичной сферы:
Энергетика. Велика доля топлива биологического происхождения (дрова, хворост). Мощные ГЭС сооружены в Мозамбике, Замбии, Египте. В ЮАР и Египте есть АЭС. Доля ТЭС велика в нефте- и газодобывающих странах.

Металлургия производит концентраты и выплавляет металлы в основном на экспорт.

Развивается **машиностроение**: тяжелое (ЮАР), автосборочные заводы, производство бытовых электроприборов (Египет, Тунис, Алжир, Марокко).



Развивается *химическая промышленность* – ЮАР, страны Северной Африки.



Легкая промышленность – одна из ведущих отраслей. Выделяются текстильная, швейная и обувная промышленности (Египет, Марокко, Кабо-Верде).

Отрасли третичной сферы отстают в развитии.

Транспорт. Транспортная система Африки неразвита, формировалась для вывоза полезных ископаемых и сельскохозяйственной продукции из мест производства; построены порты.

Трубопроводный. Крупные нефте- и газопроводы в Ливии и Алжире.

Автомобильный. Основные магистрали:

- *Магрибская:* Рабат (Марокко) - Каир (Египет), проходит вдоль побережья Средиземного моря;
- *Транссахарская:* Алжир (Алжир) - Лагос (Нигерия);
- *Транссахельская:* Дакар (Сенегал) - Нджамена (Чад);
- *Трансафриканская:* Каир - Габороне (Ботсвана) и др.

Морской. Крупнейшие порты Африки: Лагос, Момбаса, Александрия, Дакар, Алжир.

Авиационный. Активно развивается в настоящее время.



Туризм – одна из быстро растущих отраслей африканской экономики.



6. Интеграционные группировки.

В 1963 г. была образована **Организация африканского единства**, которая в 2002 г. преобразовалась в **Африканский союз (АС)** – все независимые государства региона, кроме Марокко.

ЭКОВАС (Экономическое сообщество стран Западной Африки).

САДК (Сообщество развития Юга Африки).

САКУ (Южно-Африканский таможенный союз).

КОМЕСА (Общий рынок Восточной и Южной Африки).

