

Страны Азии



Лопатченкова Татьяна

Николаевна учитель географии

Гимназии №56 2007

Цели и задачи

- Доказать, что XXI в может стать «веком Азии».
- Рассмотреть своеобразие азиатских регионов.
- С помощью данной презентации вовлечь учащихся в исследовательский процесс.
- Закрепить навыки, полученные на предыдущих уроках.



Условные обозначения



переход на условные
обозначения



кнопка справа - переход на информационный
слайд по региону



кнопка слева - переход на карту
регионов



кнопка на карте - переход на слайд с
выводом



кнопка на карте - переход на задания на
смарте



кнопка на информационном слайде -
переход на дополнительную
информацию



информация о регионе при нажатии на
выделенную часть карты



A stylized map of the Asian continent is shown in white with black outlines, set against a solid orange background. The map includes major landmasses like the Indian subcontinent, Southeast Asia, and East Asia.

Может ли стать XXI в. -
"веком Азии"?

Что Вы знаете о данном регионе?

Наиболее неоднородный в социально-экономическом отношении

- Япония – постиндустриальное государство, лидер в регионе
- Южная Корея – «Азиатский тигр»
- Китай – лидер по ВВП (**10000** млрд. долл., **2006**), **21,5%** населения мира
- КНДР – социалистическое государство
- Монголия – аграрно-индустриальная страна, овцеводство

Восточная Азия

Центральная

и Восточная Азия




**Наиболее динамично
развивающийся регион**

- на перекрестке важнейших морских путей
- разнообразие природных ресурсов
- благоприятный климат
- крупнейший в мире район рисосеяния, выращивания пряностей
- наличие квалифицированной рабочей силы



**Юго-
Восточная
Азия**



Что Вы знаете о

Наиболее отсталый регион

- Индия – «ключевая» развивающаяся страна мира, самая многонациональная
- страны сохраняют крайнюю отсталость аграрной экономики
- многоукладное и малоземельное крестьянское хозяйство
- проживает **1/5** часть населения



**Южная
Азия**



Наиболее беспокойный в политическом отношении регион мира

- родина древнейших на Земле цивилизаций и мировых религий – христианства, ислама и иудаизма
- обладает богатейшими в мире запасами нефти, газа и хрома



**Юго-
Западная
Азия**



Япония

Ямато, Ниппон -
Страна
восходящего
солнца



- Самые высокие затраты на НИОКР
- Высокий душевой национальный доход
- Лидер по производству точной техники
- Самый высокий уровень продолжительности жизни
- Самая низкая младенческая смертность






НИС



«Азиатские тигры»: Сингапур, Малайзия, Таиланд, Филиппины, Индонезия, Вьетнам - за последние 30-40 лет совершили настоящий прыжок от отсталости к процветанию.





Индия



страна контрастов


- Обособленность территории
- Тревожная обстановка на границе
- Экологические проблемы
- Велика детская смертность
- Низкая продолжительность жизни
- Использование детского труда
- Этнические проблемы



Ближний Восток



- Наибольшая сухость и самые высокие температуры
- Господство пустынь
- Основа промышленности многих стран региона – добыча нефти
- Высокие показатели ВВП на душу населения для большинства стран



Вывод

- Азиатско-Тихоокеанский регион остается самым динамичным в мире.
- По прогнозам на 2020 г., семь из десяти ведущих стран мира будут к этому времени азиатскими - Китай, Япония, Индия, Индонезия, Южная Корея, Таиланд, Тайвань.
- НИС Азии прошли тот же путь, что и развитые страны Европы, США, Япония, но проделали они его во много раз быстрее.
- В Азии 65% мировых запасов нефти, более 1/3 мирового экспорта

