



Қазақстанның экологиялық мәселелері

Каспий маңы



А-аймағы




Атыр
ау
Маңғыст



1,47
млн

у

Каспий теңізінің
солтүстігінде



3-3,5 млрд
тонна



2-2,3
млрд
м³

А-аймағы



95%

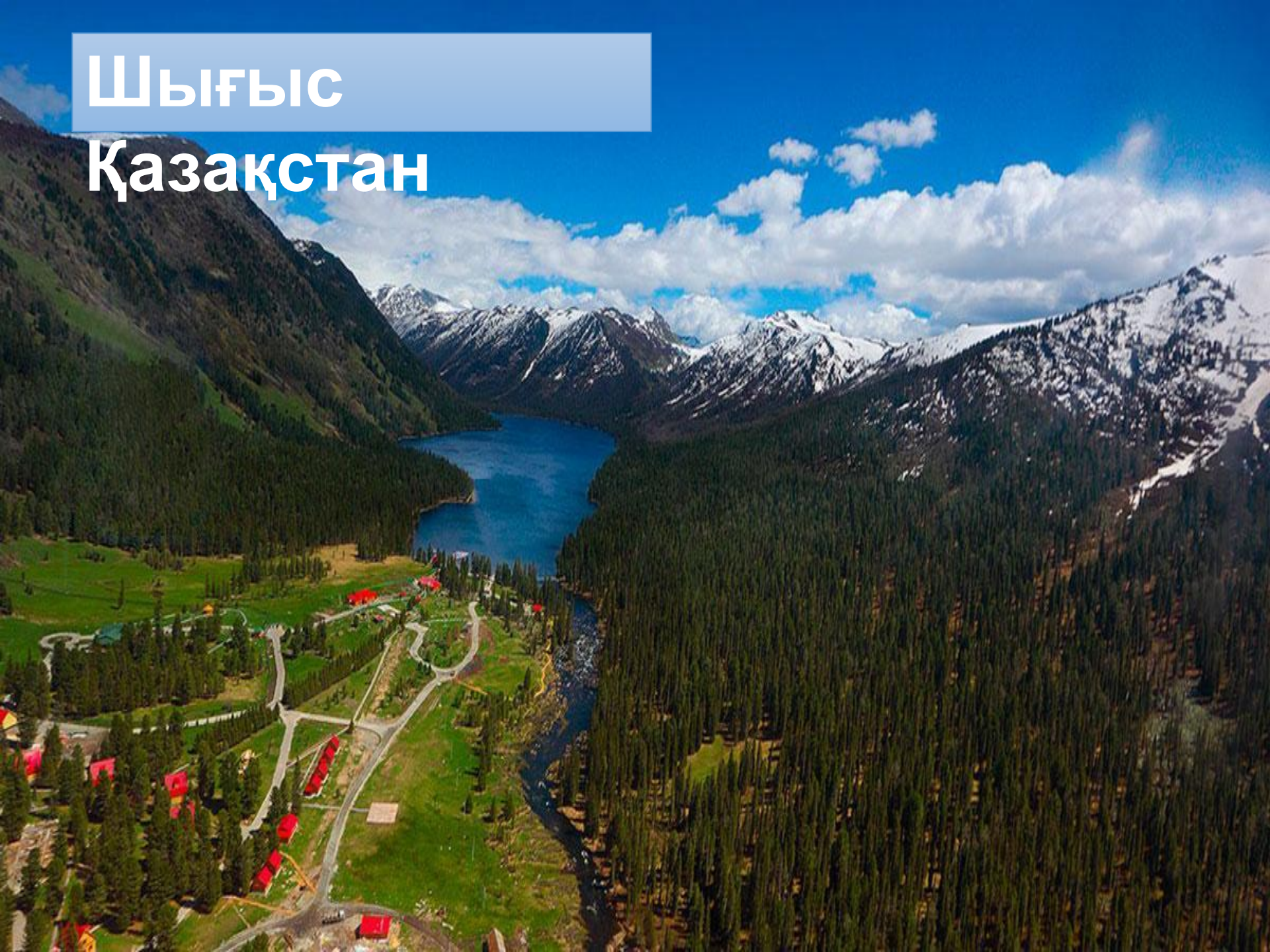


10
мл
\$
H

А-
аймағы



ШЫҒЫС Қазақстан



В-аймағы

Өнеркәсі

бі




Қара металлургия
Энергетикалық
комплекс

Экологиялық



В-аймағы

ЕРТІС ЖӘНЕ НҰРАН БАССЕЙІНДЕРІ



1700

МВт



4,1

мл

н



В-аймағы

Шығыс Қазақстан
облысында



CoolClips.com



доллар



1,5
млр
д



сақталға

н



доллар

A vibrant green leaf is positioned in the upper left corner, with a single, clear water droplet hanging from its tip. The droplet is captured mid-fall, just above a surface of blue water. The impact of the droplet has created a series of concentric, white-edged ripples that spread outwards across the water's surface. The background is a soft, out-of-focus blue, suggesting a clear sky or a large body of water. The overall composition is clean and evocative of nature and water.

Су
ресурстары
С-аймағы

• С-АЙМАҒЫНА – ОҢТҮСТІК АЙМАҚТАР ЖАТАДЫ



АУЫЛ ШАРАУШЫЛЫҒЫНА
НЕГІЗДЕЛЕДІ

Экологиялық

- су ресурстарының жетіспеуі,
- су көздерінің шайынды сулармен ластануы,
- жайылымдардың деградациясы,
- табиғи және мәдени ескерткіштердің бұзылуы

Арал теңізі С-аймағы



С-аймағы

Кеуіп қалған
түбінен 50-70 мың
тоннадан астам тұз

КЕ



Ауыз судың сапасының
нашарлығы балалар
арасындағы инфекциялық
аурулардың жоғары
болуына әкеліп
соқтыруда.

Экологиялық мәселелер



С-аймағы

60-жылдардан бастап Арал теңізінің ауданы кеми бастады. Суды ауыл шаруашылық дақылдарын суару үшін қолдану Тянь-Шань тауларымен ағып келетін табиғи су ағысын 90%-тен астам қысқартып жіберді.

Радияциялық
ластану



Семе
й





90-ы
ауада




354-і жер
астында



26-ы жер
бетінде

Ядролық жарылыстың кесірінен:



Slide title



Click to add Title



Click to add Title



Click to add Title



Click to add Title



Click to add Title