

«Großer Irgis»

Die Arbeit ist von
Dshumajewa Karina
vorbereitet,
Schule №100
Klasse 10«A»



*«Das Schönste auf der Erde ist von der Sonne.
Und das Beste ist vom Menschen.»*

Michail Prischwin

Der Name «Irgis» kommt aus der türkischen Sprache und bedeutet «die Windung», «der Fluss», «die Quelle». Den Fluss nennt man «Der Weise Irgis». Er erinnert sich immer daran, wie die Tataren und Mongolen an seinen Ufern beherrscht haben.



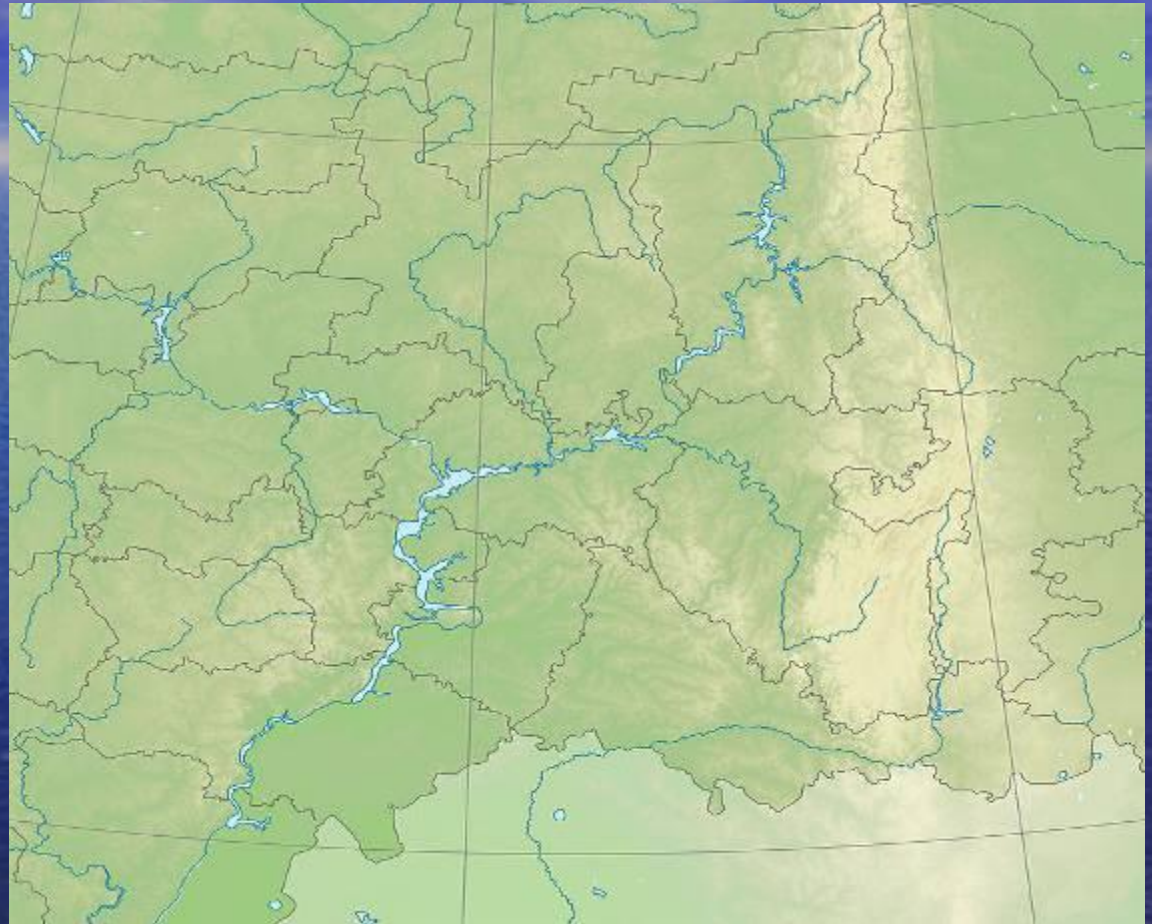
Die Charakteristik des Flusses



Der Große Irgis ist ein linker Nebenfluss der Wolga, der durch Steppen im Saratower Gebiet fließt. Der Fluss ist 675 km lang. Er ernährt sich vom Schnee (96%), deshalb werden einige Stücke des Flusses im Sommer dürré.



Der Große Irgis entspringt im Höhenzug Obstschi Syrt südlich von Samara, direkt an der Grenze zur Ohrenburger Gebiet, schlängelt sich stark durch das breite Teil der gepflügten Steppe und mündet in den Wolgograder Stausee. Am Fluss wurden viele Dämme, 2 große Stauseen : Sulakskoje und Pugatschowskoje aufgebaut. Hier gibt es etwa 800 Teiche und 472 Seen.



Nebenflüsse des Großen Irgis



Linke Nebenflüsse sind Großer Kuschum, Kleiner Kuschum, Kamelik, rechte Nebenflüsse – Suchoi Irgis, Karalyk.

Die Städte am Großen Irgis

Am Fluss liegen die Großstadt Balakowo und die Mittelstädte Pugatschow und Wolsk.



Interessante Tatsachen



- Der große Irgis ist ins Guinness Buch der Rekorde als der schlängelnde Fluss Europas eingetragen.
- Im Ufersand wurden Mammutknochen gefunden.

Naturschönheiten des Flusses

Der Große Irgis ist ein schöner Steppenfluss mit den herrlichen Landschaften. Die Natur um den Fluss ist sehr malerisch. Hier gibt es wunderschöne Wälder, verschiedene Pflanzen und Tiere. Dieser Fluss ist ein Reiseziel und ein Erholungsort vieler Bewohner und Touristen. Sie kommen hierher, um sich zu erholen, zu angeln, die Natur zu genießen. Im Sommer zelten einige am Ufer, baden, sonnen sich am Strand, machen Picknick.



Die Uferpflanzenwelt



Den Ufern entlang wachsen verschiedene Bäume: die Silberpappel, die Weide, die Erle, die Eiche und auch Gebüsch: die Heckenrose, die Schlehe. Die Uferwasserpflanzen sind Schilfe, Seggen, Rohrkolben.

Wasserpflanzen

Unter den Wasserpflanzen gibt es Wasserlinsen, Pfeilspitzen. Man kann hier Seerosen und Nixblumen, die unter Schutz stehen, und auch die Algen sehen.





Die Wassertierwelt



Die Tierwelt sind von Bisamratten, Bibern, Möven, Enten, Reiheren vorhanden. Die Wasserfauna besteht aus grünen Fröschen, Kröten und Tellerschnecken.

Süßwasserfische

Im Großen Irgis leben verschiedene Fische: Barsche, Kaulbarsche, Hechte, Karauschen, Gusseisen, Karpfen, Zander, Welse, Schleien.



Ökologische Situation

Der ökologische Zustand des Flusses ist nicht besonders gut, weil es Probleme mit der Wasserverschmutzung und mit der Verschmutzung des Flussumfers gibt.



Das Wasser ist maßvoll verschmutzt. Die Betriebe der chemischen Industrie und Landwirtschaft leiten ihre Abwässer in den Fluss, die Fische und Pflanzen vergiften und töten. Der Fluss versorgt die Bewohner mit dem Trinkwasser und es wird schlimmer.

Der Flussumfer ist stellenweise mit Müll und alltäglichen Abfällen verschmutzt. Die Menschen werfen Plastiktüten, Blechdosen, Flaschen, Altpapier während ihrer Erholung und Wanderungen.



«Schützt die Natur!»

«Kämpft gegen die Verschmutzung von Wasser!»

«Werft den Müll in die Mülltonne weg!»



Quellennachweis:

- https://ru.wikipedia.org/wiki/%D0%91%D0%BE%D0%BB%D1%8C%D1%88%D0%BE%D0%B9_%D0%98%D1%80%D0%B3%D0%B8%D0%B7
- http://water-rf.ru/%D0%92%D0%BE%D0%B4%D0%BD%D1%8B%D0%B5_%D0%BE%D0%B1%D1%8A%D0%B5%D0%BA%D1%82%D1%8B/1068/%D0%91%D0%BE%D0%BB%D1%8C%D1%88%D0%BE%D0%B9_%D0%98%D1%80%D0%B3%D0%B8%D0%B7
- <http://komanda-k.ru/%D0%A0%D0%BE%D1%81%D1%81%D0%B8%D1%8F/%D1%80%D0%B5%D0%BA%D0%B0-%D0%B1%D0%BE%D0%BB%D1%8C%D1%88%D0%BE%D0%B9-%D0%B8%D1%80%D0%B3%D0%B8%D0%B7>
- <https://www.google.ru/imghp?hl=ru&tab=wi>