



Жер бедері



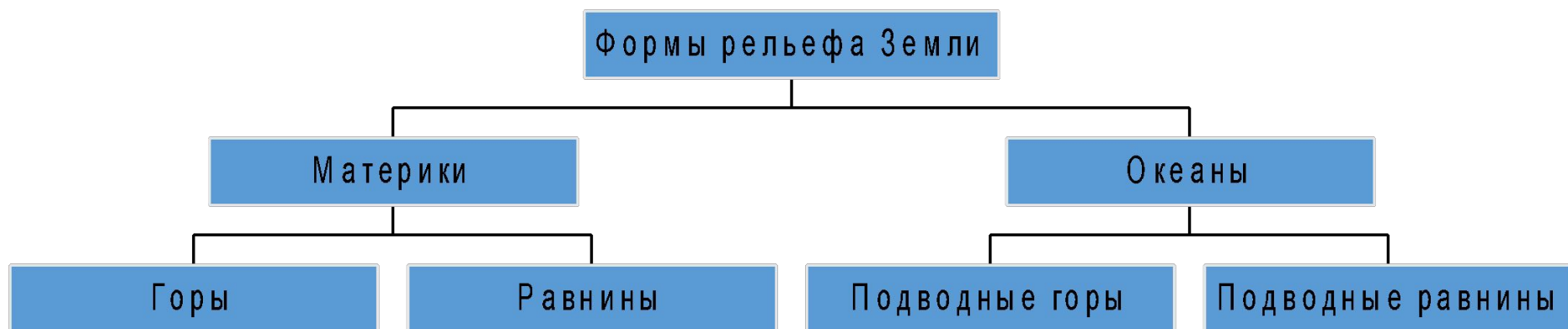




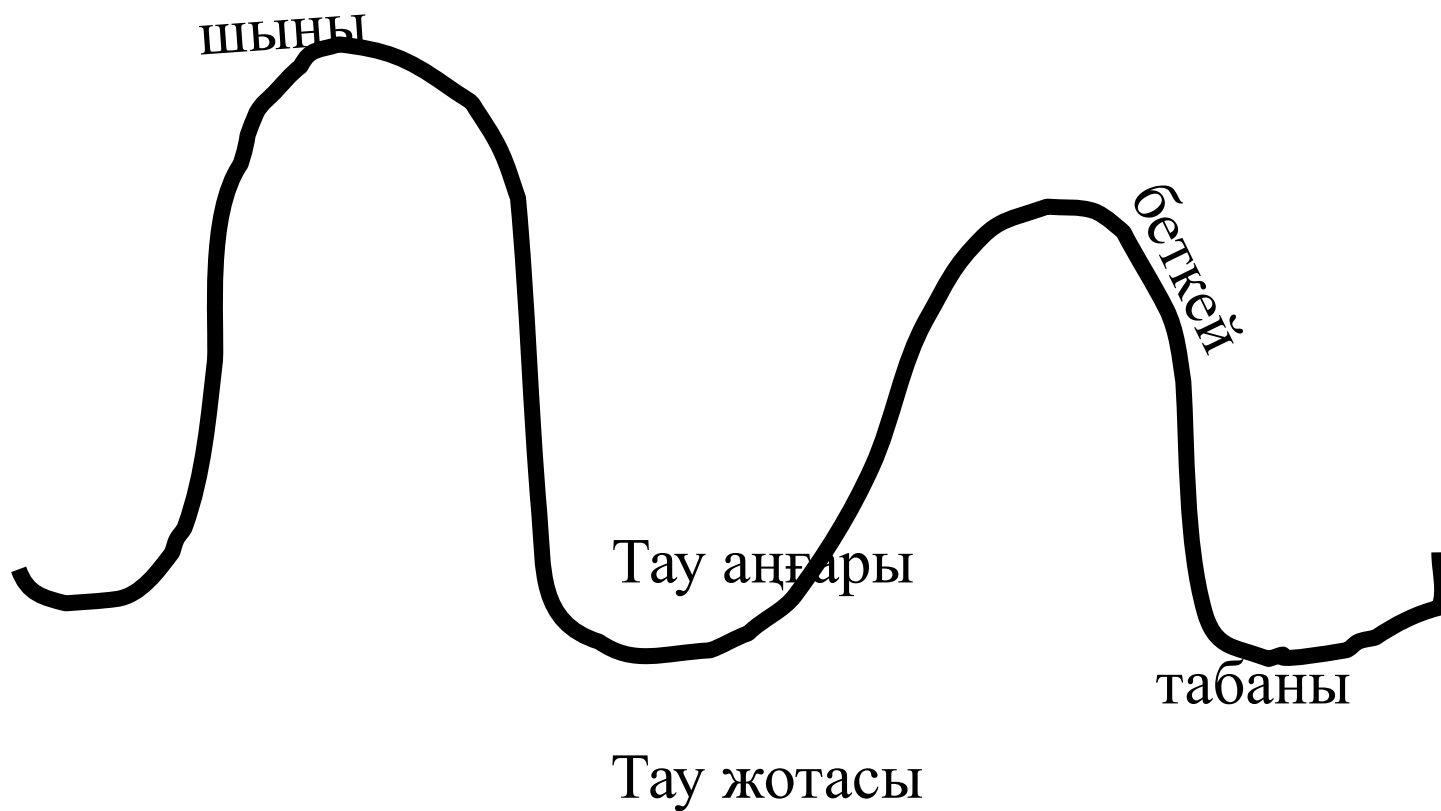
Жер бедері -Рельеф - ?

- Жазықтар/Равнины - ?
 - Таулар/Горы- ?
 - Шың/Вершина - ?
 - Тау табаны/подошва? - ?
 - Беткей (бүйір)/Склон - ?
-
- Тағы қандай терминдерді білесіздер? Атап шығыңыздар.

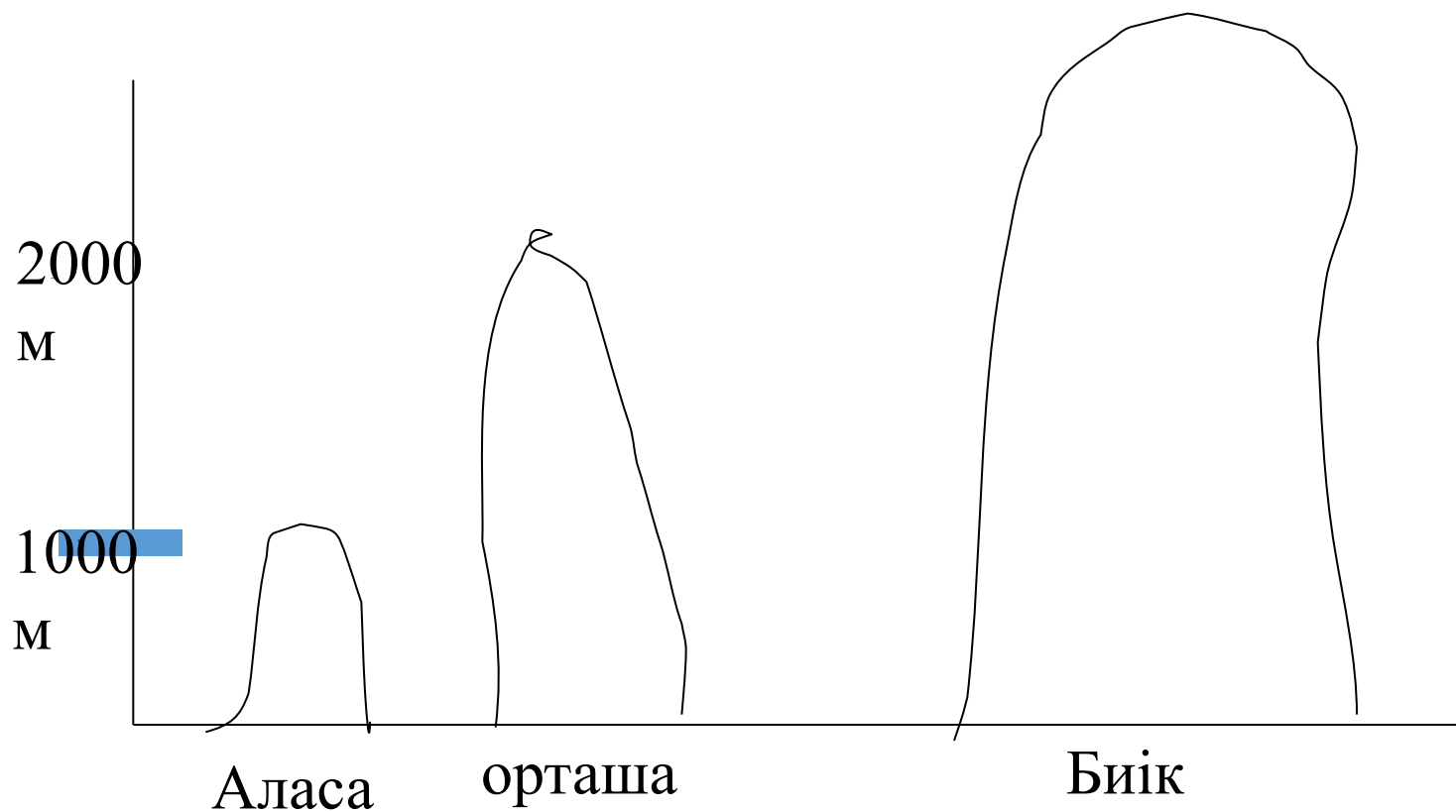
Жер бедері



Таудың құрылымы



Таулар биіктігіне қарай



Жер бедері – Жер бетінің биіктігі, жасы, пайда болуы ұқсас ойлы, қырлы бөлігін айтады.



- Биік таулар – биіктігі 2000 м асатын таулар.



Биік таулар



Орташа таулар



- Орташа таулардың биіктігі 1000-2000 м аралығында болады.

Орташа таулар



Аласа таулардың биіктігі 1000 м дейін болады.



Тау аңғары-



Тау жотасы–бірінің артына тізіліп орналасқан таулар



Аласа таулар



Қырат жазық



- Биіктігі 200-ден 500 метр аралығында болатын жазық түрі

Ойпат

- Абсолюттік биіктігі 200 м-ден аспайтын жазық түрі.



- Картадан таулар мен жазықтарды көрсетіңіздер.
- Атап шығыңыздар

- Картада таулар мен жазықтар қандай түстермен көрсетіледі?
- Дж физикалық картасынан биіктік және тереңдік шкаласымен жұмыс.