

Нижегородский Государственный Педагогический университет
им. Козьмы Минина

Кафедра географии, географического и геоэкологического образования

Эколого-туристский маршрут «Дорогой предков»

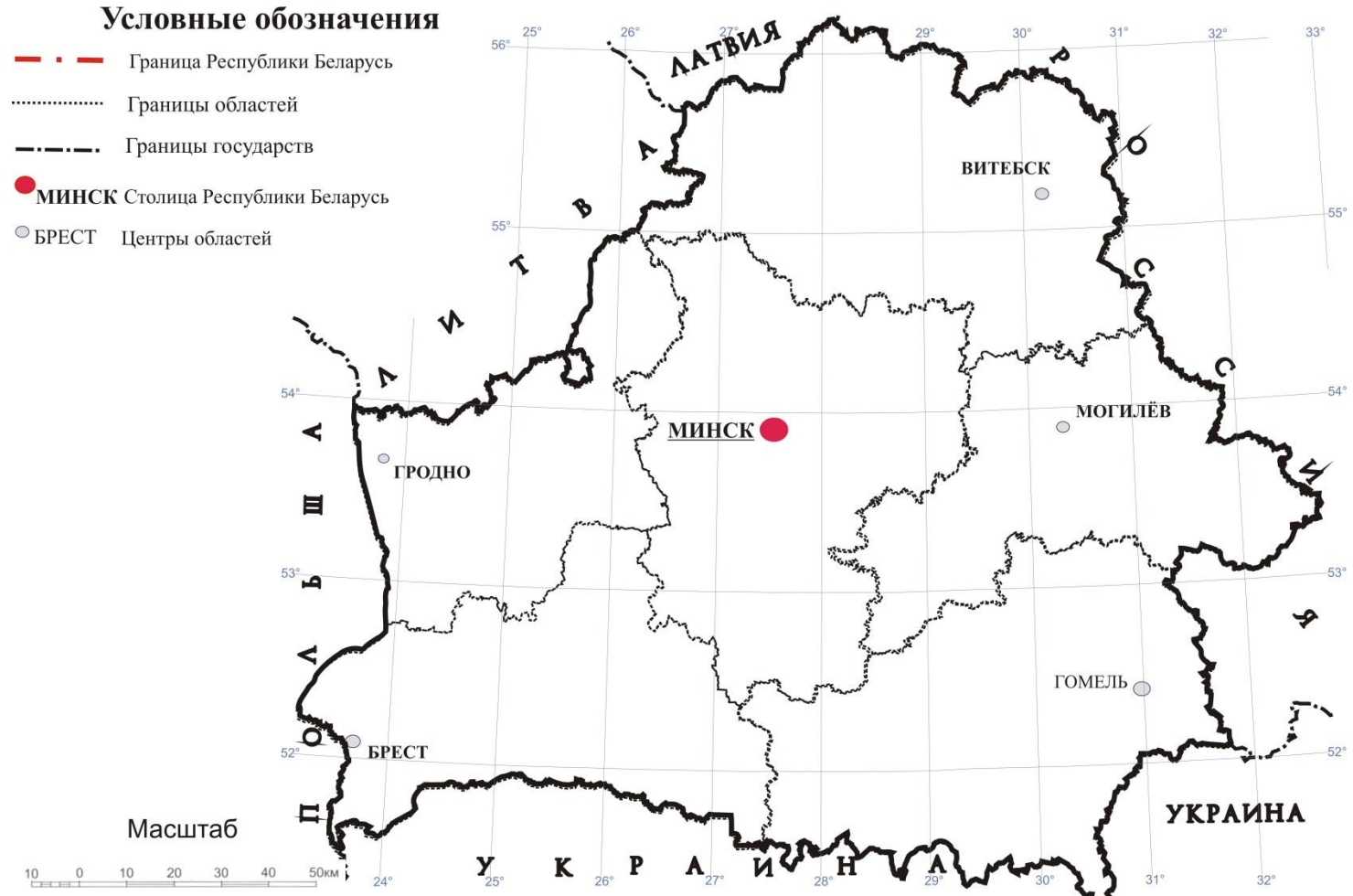
Выполнила: Гордеева Л.В., ГТ-11

Проверила: Смирнова О.В., к.г.н., доц.

Нижний Новгород

2014

Республика Беларусь, площадью 207,6 тыс. км² и с численностью населения 9,4 млн. человек, занимает внутриконтинентальное положение в Восточной Европе и располагается на пути транзитных транспортных магистралей, связывающих Россию и страны Европейского Союза.



Карта 1. Географическое положение Республики

В 2013 году РБ с деловыми, туристскими и служебными целями посетили 6,2 млн. иностранных граждан. География въездного туризма Беларуси в первую очередь представлена европейскими странами: Россия (81%), Польша (2,3%), Литва (1,5%), Украина (1,4%), Германия (1,4%).



Особый интерес для туристов во всём мире представляют выдающиеся памятники природного и культурного наследия человечества, включённые в Список всемирного наследия ЮНЕСКО. В Республике Беларусь находятся один природный и три культурных объекта ЮНЕСКО (рис. 2).



Рис. 1. Зубр – символ Чемпионата Мира по хоккею 2014 года, проходившего в Минске.

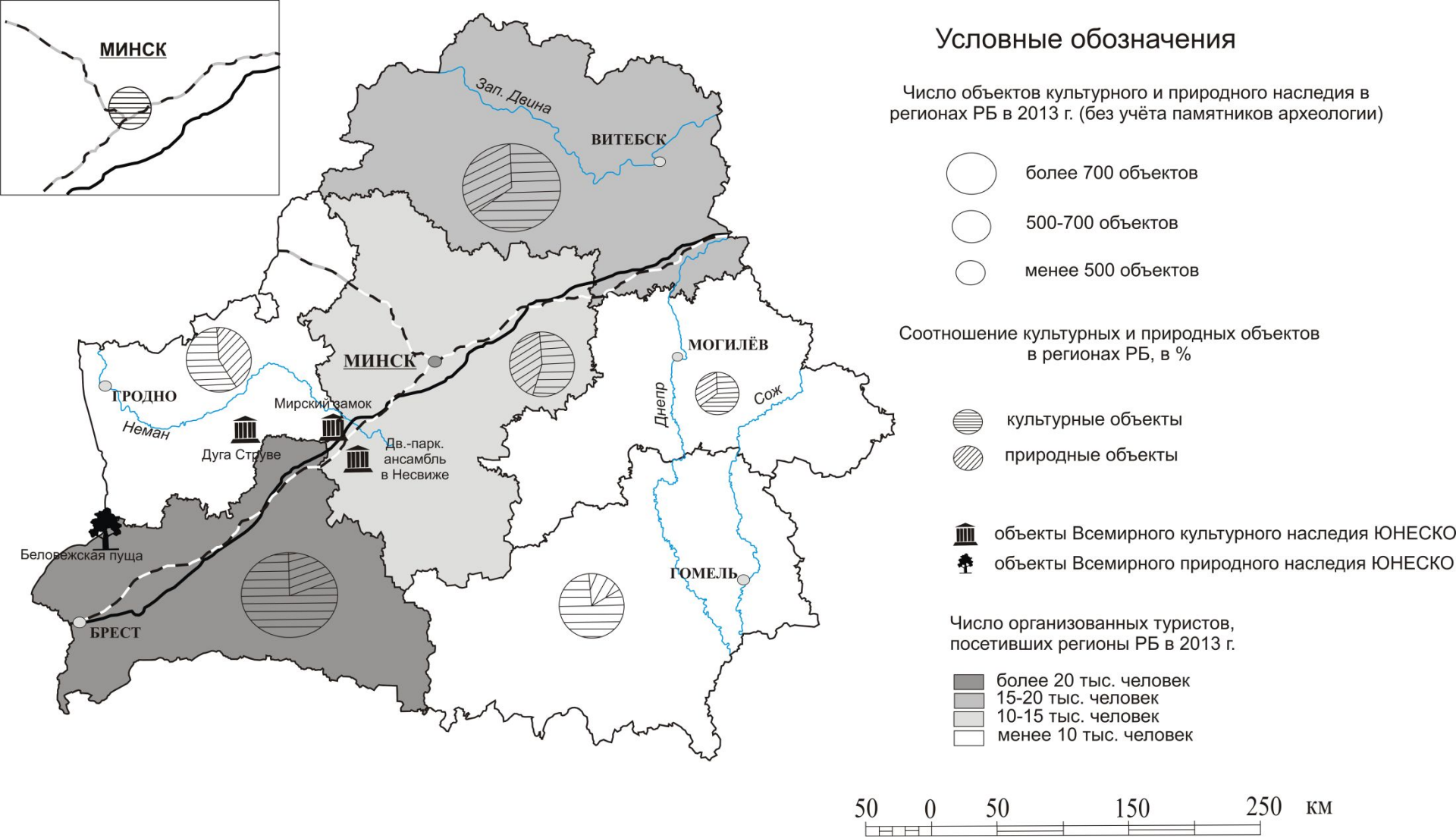


Рис. 2. Культурное и природное наследие как туристско-рекреационный ресурс Республики Беларусь

В рамках предлагаемого туристского маршрута предполагается посещение объектов, представляющих ценность не только национального, но и всемирного значения, это:

1. Замковый комплекс «Мир»,
2. Дворцово-парковый ансамбль в Несвиже,
3. Мемориальный комплекс «Брестская крепость – герой»,
4. Национальный парк «Беловежская пуща»,
5. Геодезическая Дуга Струве.

Замковый комплекс «Мир»

Замковый комплекс «Мир» – уникальный памятник национальной культуры Беларуси. В 2000 году Мирский замок был включён в Список Всемирного культурного и природного наследия ЮНЕСКО.

В архитектурном ансамбле Мира представлены замок-музей XVI–XX веков с 39 полноценными экспозициями, земляные валы, живописные парки и пруд, церковь-усыпальница князей Святополк-Мирских.

Замковый комплекс «Мир» – это объект с хорошо развитой инфраструктурой: два конференц-зала для проведения мероприятий на высоком уровне, отель на 15 номеров, ресторан с блюдами старинной кухни, сувенирная лавка с изделиями белорусских мастеров.

На концертных площадках замкового комплекса «Мир» традиционно проводятся музыкальные и рыцарские фестивали, а также фестивали искусств и ремесленного творчества.

В 2014 году комплекс посетило более 300 тысяч туристов.



Фотография. Мирский замок. Автор: Юлия Чёрная

Дворцово-парковый ансамбль в Несвиже

Дворцово-парковый ансамбль XVI-XIX вв. в г. Несвиже расположен на северо-востоке города, в окружении прудов реки Уши. Строительство каменного замка началось в 1582 г. по инициативе Николая Христофа Радзивилла Сиротки. Согласно описанию 1658 г., в замке было 12 залов. В XVIII вв. замок утратил свой первоначальный облик, а с закладкой в 1879 г. парка пейзажного типа завершилось формирование дворцово-паркового ансамбля. Парк состоит из пяти автономных ландшафтных зон, каждая из которых имеет свою завершённую композицию.

В 2005 г. дворцово-парковый ансамбль включён в Список объектов Всемирного культурного наследия ЮНЕСКО.

Ландшафтно-пейзажный парк, дворец входят в Национальный историко-культурный музей-заповедник «Несвиж».



Несвижский дворцово-парковый ансамбль.

Брестская крепость-герой

25 сентября 1971 года был открыт мемориальный комплекс «Брестская крепость-герой». Присутствовало более 600 ветеранов Брестского гарнизона 1941 года.

В едином архитектурно-художественном ансамбле мемориала, увековечившем «легендарную быль о героях Брестской крепости», представлены руины старой крепости, места боёв, монументальные скульптурные композиции.

Сегодня «Брестская крепость-герой» - крупнейший на постсоветском пространстве памятник мужеству советского народа в годы Великой Отечественной войны.

Крепость является кандидатом на включение в список Всемирного наследия.



*Главный монумент Брестской крепости – скульптурное изображение
воина и знамени. Автор: Мария Токайчук*

Национальный парк «Беловежская пуца»

Государственный национальный парк «Беловежская пуца» (трансграничный объект Беларусь-Польша в Брестской и Гродненской областях) в 1992 году решением ЮНЕСКО был включён в Список мирового природного наследия человечества. Как один из старейших заповедников в мире ведёт свою историю с 1409 года. Беловежская пуца представляет крупный массив реликтового смешанного леса, который практически в девственном состоянии сохранился до наших дней в условиях старо освоенной и хорошо заселённой Восточной Европы. Хозяином пуци является европейский зубр, благодаря которому национальный парк стал одним из крупнейших туристских центров РБ. На территории парка находятся музей природы, экскурсионные вольеры, резиденция Деда Мороза и вся необходимая для приёма туристов инфраструктура.



Обитатель Беловежской пуци

Геодезическая Дуга Струве

Геодезическая Дуга Струве (трансграничный объект, 19 топографических точек расположены в Брестской и Гродненской областях) вошла в Список ЮНЕСКО в 2005 году. Геодезические точки наблюдений были заложены в 1816-1855 гг. под руководством известного российского астронома и геодезиста Фридриха Георга Вильгельма (Василия Яковлевича) Струве, академика Петербургской академии наук, основателя и первого директора Пулковской обсерватории. Дуга создавалась с целью определения геометрических параметров Земли, её формы и размеров. В процессе измерений было заложено 258 геодезических пунктов в 10 странах Северной и Восточной Европы. Результаты измерений использовались в научных и практических целях более 130 лет. Сегодня Дуга Струве рассматривается как одно из важнейших событий в развитии мировой астрономии, геодезии и географии, имеющее непреходящее историческое значение.



Памятники на пунктах Геодезической Дуги Струве в Беларуси

Примерное расписание

День 1.

7:00 – отправление из Минска в г.п. Мир.

9:00 – прибытие в Мир.

9:30 – посещение замкового комплекса.

13:00 – обед и свободное время.

14:15 – отправление в г. Несвиж.

15:00 – прибытие в Несвиж.

15:15 – посещение Дворцово-паркового ансамбля.

17:30 – ужин.

18:15 – отправление в г. Брест.

21:20 – прибытие в Брест и размещение в хостеле «Рест-хостел» (от 600 руб./чел.; ул. Дворникова, 3).

22:00 – свободное время.

Примерное расписание

День 2.

7:00 – подъём и завтрак.

8:30 – отправление в Беловежскую пуцу.

10:15 – прибытие в Беловежскую пуцу, заказ маршрута (тип: велосипедный, протяжённость: 16 км, время: 2,5 часа, сложность маршрута: средняя).

14:00 – обед в ресторане «Беловежская пуца».

15:00 – возвращение в Брест.

18:00 – свободное время.

Примерное расписание

День 3.

7:00 – подъём, завтрак, расчёт.

8:30 – отправление в мемориальный комплекс «Брестская крепость-герой».

12:20 – обед в кафе «Цитадель» (средний счёт 5-25\$)

14:00 – отправление на пункт «Чекутск» (Чакуцк, Щекотск).

Координаты: 52°12'30" с. ш. 25°33'25" в. д.

16:30-18:00 – прибытие, осмотр и знакомство и историей историко-культурной ценности.

18:15 – отправление в Минск.

22:00 – прибытие в Минск.

Технологическая карта маршрута

Тема маршрута: «Дорогой предков».

Цель маршрута: знакомство с историей, культурной и традиционной кухней белорусов, посещение объектов культурного и природного наследия.

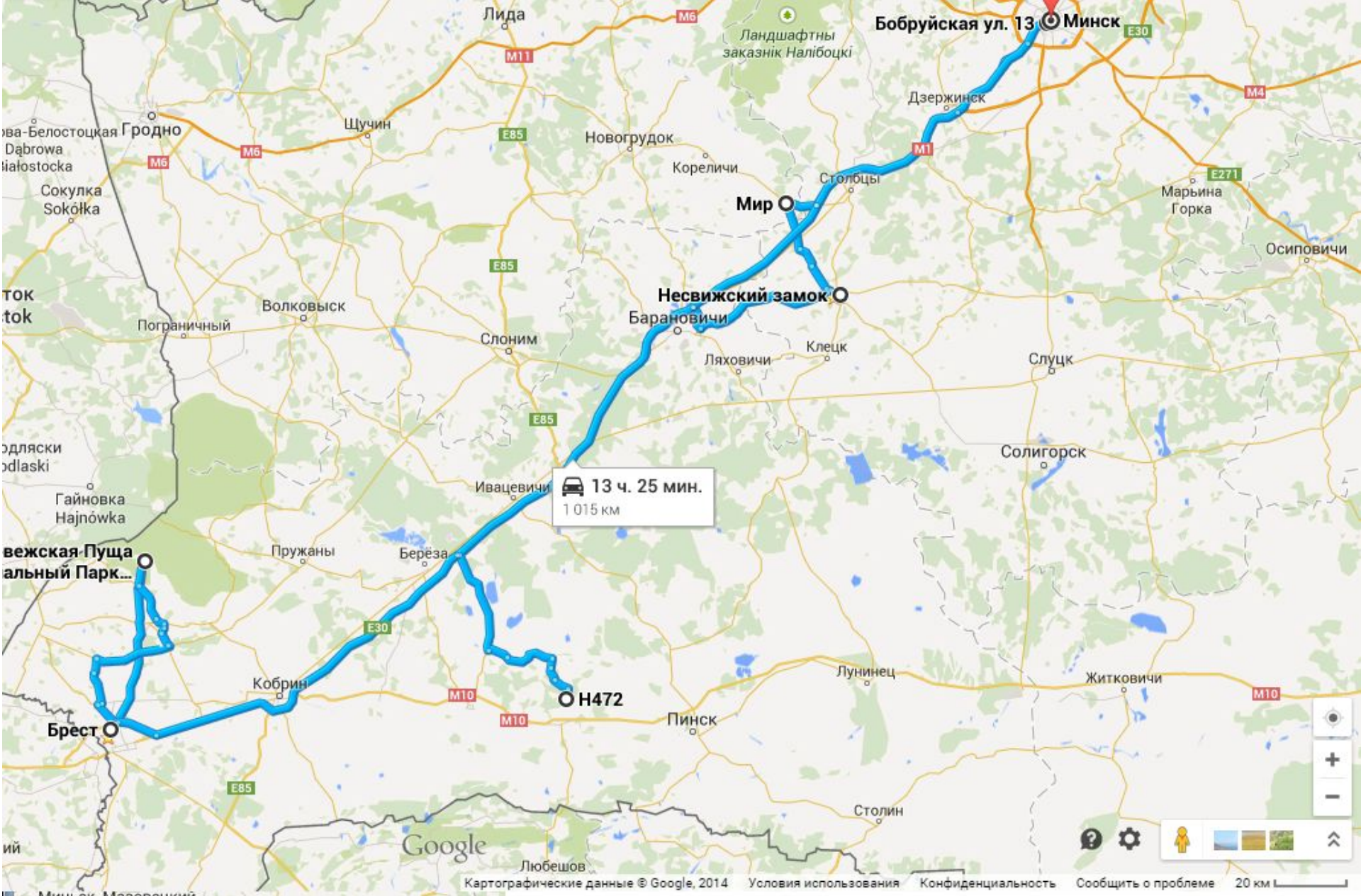
Состав участников: группа из 10 человек, 16-45 лет, готовые к передвижению на велосипеде.

Место проведения: Республика Беларусь (Минск, г.п. Мир, г. Несвиж, г. Брест, Брестская область).

Способ передвижения: комбинированный (автобусный, пешеходный, велосипедный).

Длительность: 3 дня.

Расстояние: примерно 1015 км.



Картограмма маршрута

Источники

1. Пияшова С.Н., Гордеева Л.В. Культурное и природное наследие как фактор развития туризма в Республике Беларусь / С.Н. Пияшова, Л. В., Гордеева // Орфановские чтения Выпуск 2 / под ред. А.Г. Вознесенской – Н. Новгород: НГПУ им. К. Минина, 2014. – 55-60 с.
2. Замковый комплекс «Мир» [электронный ресурс]. – Режим доступа: <http://www.mirzamak.by>.
3. Несвиж. Национальный историко-культурный музей-заповедник [электронный ресурс]. – Режим доступа: <http://www.niasvizh.by/ru/>.
4. Мемориальный комплекс «Брестская крепость-герой» [электронный ресурс]. – Режим доступа: <http://www.brest-fortress.by>.
5. Заметки путешественника [электронный ресурс]. – Режим доступа: <http://vk.com/blog.turista>.
6. Беларусь [электронный ресурс]. – Режим доступа: <http://vk.com/belarusby>.

Карта 1 и картосхема 1 – авторские, картосхема маршрута – Google Карты.

Нижегородский Государственный Педагогический университет
им. Козьмы Минина

Кафедра географии, географического и геоэкологического образования

Гордеева Людмила Владимировна
e-mail: gordeevaluda@rambler.ru

Эколого-туристский маршрут «Дорогой предков»

Нижний Новгород
2014