

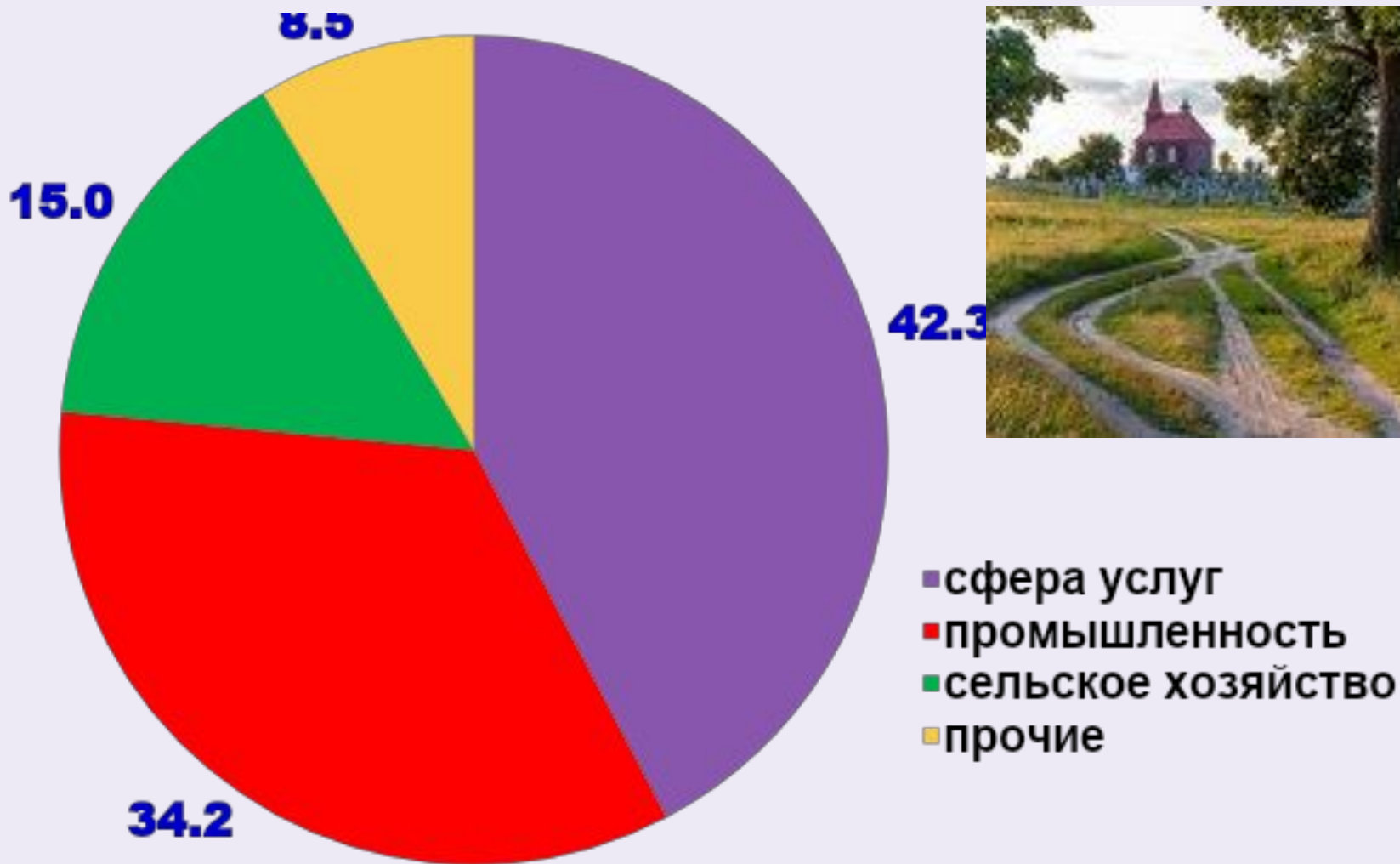
# ГРОДНЕНСКАЯ ОБЛАСТЬ

---

Удельный вес ВРП Гродненской области в формировании ВВП составляет **8,5 %** (**5-е** место в стране).



## Структура ВРП Гродненской области, %



Гродненская область самая маленькая в стране по площади — **25,1 тыс. км<sup>2</sup>**. На западе она граничит с **Польшей**, на севере-западе — с **Литвой**.



**Соседство со странами — членами ЕС характеризует положение области как выгодное с экономической точки зрения.**



Из полезных ископаемых в Гродненской области распространены торф, глины, строительные пески, песчано-гравийный материал четвертичного



В **Волковысском** районе разрабатываются месторождения **мела**. В **Кореличском** районе открыто Новосёлковское месторождение **железных**



Территория области характеризуется разнообразным рельефом: возвышенности чередуются с равнинами и низменностями. В почвенном покрове преобладают довольно плодородные дерново-подзолистые супесчаные





В структуре земельного фонда области сельскохозяйственные земли занимают почти **50 %**, а их распаханность превышает **65 %**.



**Гродненская область хорошо обеспечена агроклиматическими ресурсами: довольно длинный вегетационный период, тёплое умеренно влажное лето, тёплая и влажная зима.**



Хорошо обеспечена область и водными ресурсами. Здесь высокие показатели густоты речной сети и речного стока. Природных водоёмов мало. На юго-востоке находится живописное озеро Святязь.



Гродненская область характеризуется небольшой лесистостью (менее **37 %**). Несмотря на это, леса в пределах области местами образуют крупные массивы-пущи (**Налибокская** и др.).



На юге находится часть НП «Беловежская пуца», на востоке — заказника «Налибокская пуца», на северо-востоке — НП «Нарочанский». Всего в области более **250** заказников и памятников природы.



В состав области входит **17** районов.

## Районные центры:

Гродно Ивье

Волковыск Новогрудок

Вороново Ошмяны

Большая Берестовица

Островец

Дятлово

Свислочь

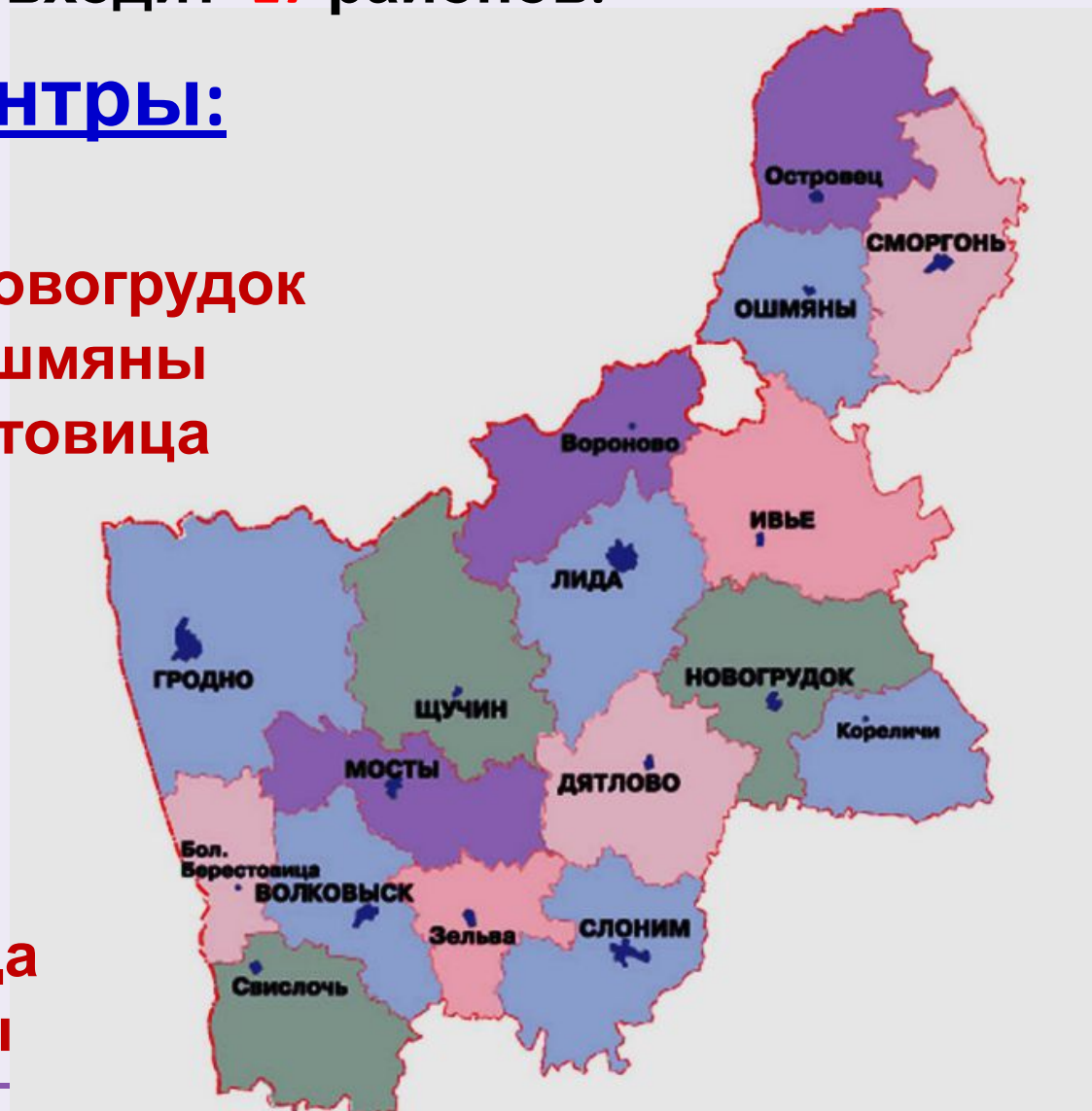
Зельва

Слоним

Сморгонь

Кореличи Лида

Щучин Мосты



По численности населения (**1043,7 тыс. чел.**) Гродненская область занимает последнее место в стране. В городах проживает около **75 %** населения. По плотности населения (**42 чел./км<sup>2</sup>**) является лидером.



По национальному составу преобладают белорусы, но их удельный вес самый низкий в стране (около 67 %). Второе место занимают поляки (21,5 %), а в Вороновском районе их доля более 80 %. Довольно много в области русских — 8,2 %.





Предприятия области производят **10,3 %** республиканского объёма промышленной продукции. Здесь работает более **1200 предприятий**. В структуре обрабатывающей промышленности ведущую роль играют пищевая (**46,7 %**) и химическая промышленность (**16,2 %**).



Гродненская область — крупный производитель мяса и колбасных изделий, молочных продуктов, детского питания, мукомольно-крупяных продуктов, сыров, сахара и др. Предприятия размещаются более чем в **40** городских и сельских поселениях



**Область производит азотные удобрения, аммиак, капролактам, ткани кордные, фармацевтические препараты, пластмассовые изделия, химические волокна и нити, лаки и краски.**



Предприятия машиностроения размещаются во всех крупных городах области. Здесь производится **100 % картофелекопалок**, более половины тракторных **плугов**, **сеялки**, **малогабаритные**



В области располагаются предприятия по производству строительных материалов. В **Волковыском** районе производится **36 % цемента** и более половины **шифера**, производимого в Беларуси, **керамические изделия**. **Берёзовка**



Во многих городах выпускаются изделия из **дерева**, **мебель** (**Мосты**, **Слоним**, **Гродно**), в **Слониме** — **бумага** и **картон**. В Гродненской области развита швейная и обувная промышленность, выпускаются **трикотажные изделия**, **обувь**, **чулочно-носочные**



Создана свободная экономическая зона «Гродноинвест» с резидентами во всех крупных городах области.



Малое количество разрабатываемых полезных ископаемых обусловило низкую долю горнодобывающей промышленности. Крупнейшее предприятие работает в посёлке Красносельский.





Производство и распределение электроэнергии составляет **10,4 %** промышленности. Крупнейшее предприятие отрасли — **Гродненская ТЭЦ**. В области развита **гидроэлектроэнергетика**.




Развивается и альтернативная электроэнергетика, прежде всего **ВЭУ**. После введения в строй **Белорусской АЭС** в **Островце** область сможет занять лидирующее положение в стране по



В структуре ВРП Гродненской области доля сельского и лесного хозяйства максимальная — **15 %**. Область специализируется на **мясо-молочном скотоводстве, свиноводстве, зерновом хозяйстве, развитии свёкловодстве и картофелеводстве.**



В структуре посевных площадей наибольшие площади (45 %) занимают зерновые культуры. По урожайности (47,5 ц/га) область является лидером в республике. Первое место занимает по валовым сборам сахарной свёклы, среди лидеров — по выращиванию картофеля, рапса.



По поголовью **крупного рогатого скота** и **свиней** уступает только Минской и Брестской областям. Валовое производство **мяса** и **молока** составляет примерно **по 17 %**.



Доля сферы услуг — **42,3 %**. Несмотря на выгодность географического положения объём оказания **транспортных услуг** в Гродненской области невелик, так как отсутствуют трансъевропейские



Сеть **автомобильных** дорог с твёрдым покрытием самая высокая в стране — около **540 км/1000 км<sup>2</sup>**. В области мало магистральных **железных** дорог, **транспортно-логистических** центров.



В Гродненской области только **три** учреждения высшего образования (УВО). Крупнейшие объекты социальной сферы (**театры**, **музеи** и т. д.) размещены в **Гродно**, **Лиде**, **Слониме**. Много в






Наиболее известные памятники архитектуры:  
Мирский замок, замки в Гродно, Лиде, руины замков  
в Крево, Гольшанах, Новогрудке, Свято-Борисо-  
Глебская (Коложская) церковь в Гродно, церковь в  
Сынковичах, Жировичский Свято-Успенский  
мужской монастырь, костёл Троицкий в Гервятах



**Мирский замок, Беловежская пуца и пункты дуги Струве являются памятниками Всемирного**



**Гродно** располагается недалеко от границы с Польшей на реке **Неман**. Это один из крупнейших промышленных и культурных центров Беларуси.



По численности населения (**371 тыс.** жителей) Гродно занимает **4-е место** в стране. В городе более **60** предприятий. Главной отраслью является химическая промышленность.



Наиболее известная продукция: азотные удобрения, аммиак, синтетические волокна, мебель, ткани кордные, вентиляторы, литое стекло, обувь, одежда, продукты питания. В Гродно развита сфера услуг.



Здесь работают **три** университета, Высшая духовная католическая семинария, более **20**



В городе много музеев, в том числе единственный в стране **Музей истории религии**, **Областной драматический театр**, **Областной театр кукол**, **филармония**, старейший в Беларуси зоопарк.



Гродно — один из городов Беларуси, где сохранилась старинная планировка и большое количество памятников истории и архитектуры XII–XX вв. **Исторический центр** города является






Вторым по численности населения является **Лида** (**102 тыс. жителей**). Размещается в центре области. Основная отрасль промышленности города — сельскохозяйственное машиностроение.



Много промышленных предприятий **химической**, **пищевой** и **лёгкой** промышленности. Город имеет большое транспортное значение, являясь вторым в области центром формирования грузов.



Подлинным украшением города является **Лидский замок** — памятник оборонной архитектур



Основными видами экспортируемых товаров являются полиамиды, древесно-волоконистые и древесно-стружечные плиты, мясная и молочная продукция, азотные удобрения, чулочно-носочные изделия, нити комплексные синтетические, мебель.



# Спасибо за урок!

**Учебник Брилевский, М. Н. География Беларуси. 9 класс**

**§ 47 (с. 232 — 236)**

**Атлас. География Беларуси. 10 класс (с.6-7, 16-17,**

