

Великие географические открытия и их последствия



ОТКРЫТИЯ

термин, обозначающий крупнейшие географические открытия европейских путешественников в 15 - с.17в.

В зарубежной литературе период Великих географических открытий обычно ограничивается серединой 15 — с. 16 века.

В отечественной литературе Великие географические открытия делят на два периода:

первый — середина 15 — середина 16 веков,
второй — середина 16 — середина 17 веков.

Предпосылки Великих географических открытий

| Предпосылки | Содержание |
|----------------------------------|---|
| Политические | В Европе образовались централизованные государства. Они имели средства для для снаряжения и финансирования заокеанских путешествий (Испания, Англия, Франция и Португалия). |
| Религиозные | Католическая церковь приветствовала покорение новых земель. Цель – обращение в христианскую веру. |
| Социально-экономические | Рост мелкого испанского и португальского дворянства, объединявшего военный опыт со стремлением наживы и религиозным фанатизмом |
| Научные и технические | Достижения в географии, астрономии, новые и усовершенствованные навигационные приборы (морской компас, астролябия), карты (морская компасная карта), новые типы морских кораблей (трехмачтовая каравелла) |
| Историко – географические | Новая ситуация, сложившаяся в Передней Азии: установление турецкого господства в Восточном Средиземноморье. Огромные потери в торговле |

Причины

Великих географических открытий

развитие производства



расширение торговли



потребность в золоте и серебре



невыгодная торговля с Востоком
после завоеваний турок



поиск золота



поиск новых морских путей в
страны Востока

Энрике Мореплаватель.

с его именем связана организованная эпоха географических открытий.



Несмотря на прозвище никогда не выходил в море, но создал секретный архив, где собрал арабские и итальянские карты, оплачивал экспедиции, которые исследовали острова Зелёного мыса, Гвинею, Сьерре-Леоне, Гану.

Здесь были обнаружены золото и обилие слоновой кости.



• (1394- 1460).

Португалия

- *географическое положение Португалии способствовало превращению ее в морскую державу;
- *овладели техникой мореплавания под руководством опытных генуэзских моряков и жителей о. Майорки
- *познакомились с арабской математикой и географией
- *1415 г.-захватили Сеуту на африканском континенте
- *с этого времени начинаются непрерывные плавания португальцев вдоль западного побережья Африки

Географические открытия XV — первой половины XVII в.

совершили



Бартоломеу Диаш

В 1488 году открыл мыс на юге Африки, названный мысом Бурь (позднее **м. Доброй Надежды**). Оставалось сделать последний решительный бросок и добраться до Индии.



(1450-1500).

Христофор Колумб



В 1492-1493 годах руководил испанской экспедицией для поиска пути в Индию.

На 3 каравеллах («Санта – Мария», «Пинта», «Нинья») пересёк Атлантический океан и достиг 12 октября 1492 года о. Сан-Сальвадор. Позже достиг других Богамских о-в, Кубы, Гаити.

В Экспедициях (1493- 1496), (1498 -1500), (1502 – 1504) открыл Большие и часть Малых Антильских островов, побережья Южной и Центральной Америки.

(1451-1506).

Христофор Колумб утверждает право собственности испанского короля Фердинанда на открытые





А Т Л А Н Т И Ч Е С К И Й О К Е А Н



СЕВЕРНАЯ
АМЕРИКА

Кадис

А
В
Р
И
К
А

1492

1493

1502

1498

о. Куба

о. Гаити

о. Тринидад

Панама

ЮЖНАЯ
АМЕРИКА



12 октября 1492 г-

общепринятая дата открытия





- **Из письма в Испанию:**
- **«Их высочества могут убедиться, я дам им столько золота, сколько нужно; пряностей и хлопка- сколько соизволят их высочества повелеть.**
- **Я дам так же и рабов, сколько будет угодно и сколько мне повелят отправить».**

Америго Веспуччи



По происхождению флорентиец. Участник испанских и португальских экспедиций (1499- 1504) годов. Высказал предположение, что земли, открытые Колумбом – новая часть света, которую картограф М. Вальземюллер назвал (1507) в честь Америго Веспуччи – Америкой.

(1451-1512г.)

Васка да Гама




В 1497- 1499 годах совершил плавание из Лиссабона в Индию, проложил морской путь из Европы в Южную Азию.

В 1502 – 1503 гг. и 1524 году, совершил плавания в Индию.

(1469- 1524).

- И пробыли мы в море три месяца по причине частого безветрия.
- Весь экипаж наш заболел тяжело, дёсны распухли так сильно, что покрыли все зубы и мы не могли есть, распухли также ноги, на теле появились большие нарывы...
- Так умерло за эти дни тридцать человек.
- Оставалось лишь 7-8 человек, годных к службе, но не здоровых.
- Вот наконец Бог послал нам попутный ветер,



6

Фернан Магеллан



Его экспедиция совершила первое кругосветное путешествие, открыл пролив, названный его именем.

В 1520 году был убит в схватке с местными жителями.

Плавание завершил Х. С. Элькано, обогнув с юга Африку.



(ок. 1480 – 1521).

Магелланов пролив



Путешествия Васко да Гама и Фернана Магеллана



-  путешествие Фернана Магеллана, 1519-1521
-  путешествие Васко да Гама, 1497-1498

- 1 - Каликут
- 2 - Рио-де-Жанейро
- 3 - Рио-де-ла-Плата

© Martin Greenwald Associates, Inc.

На Марианских островах.



Значение экспедиции Магеллана



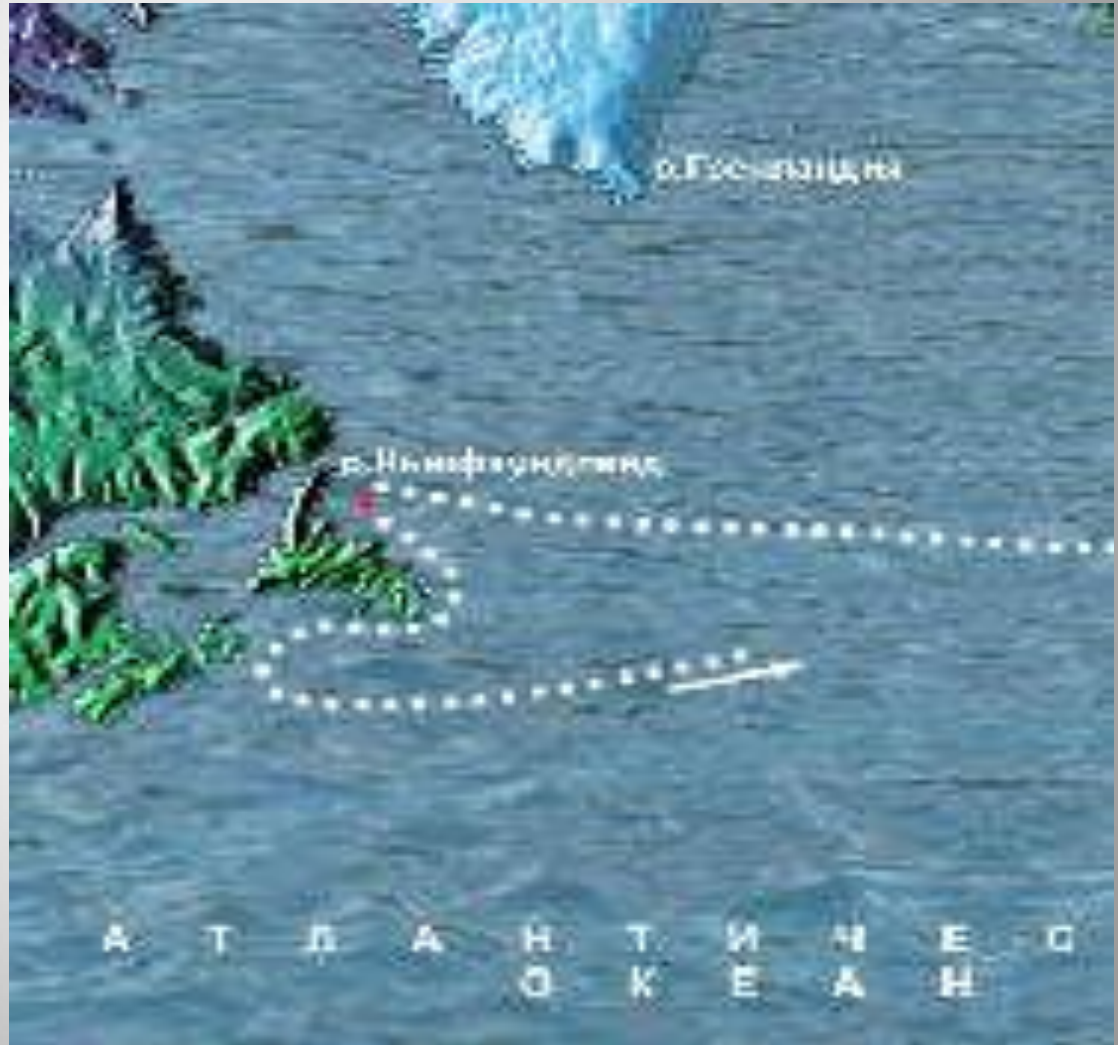

Хуан Себастьян Элькано

Экспедиция Магеллана окончательно доказала, что Земля имеет форму шара.

Обогнув этот шар, можно вернуться в порт отплытия.



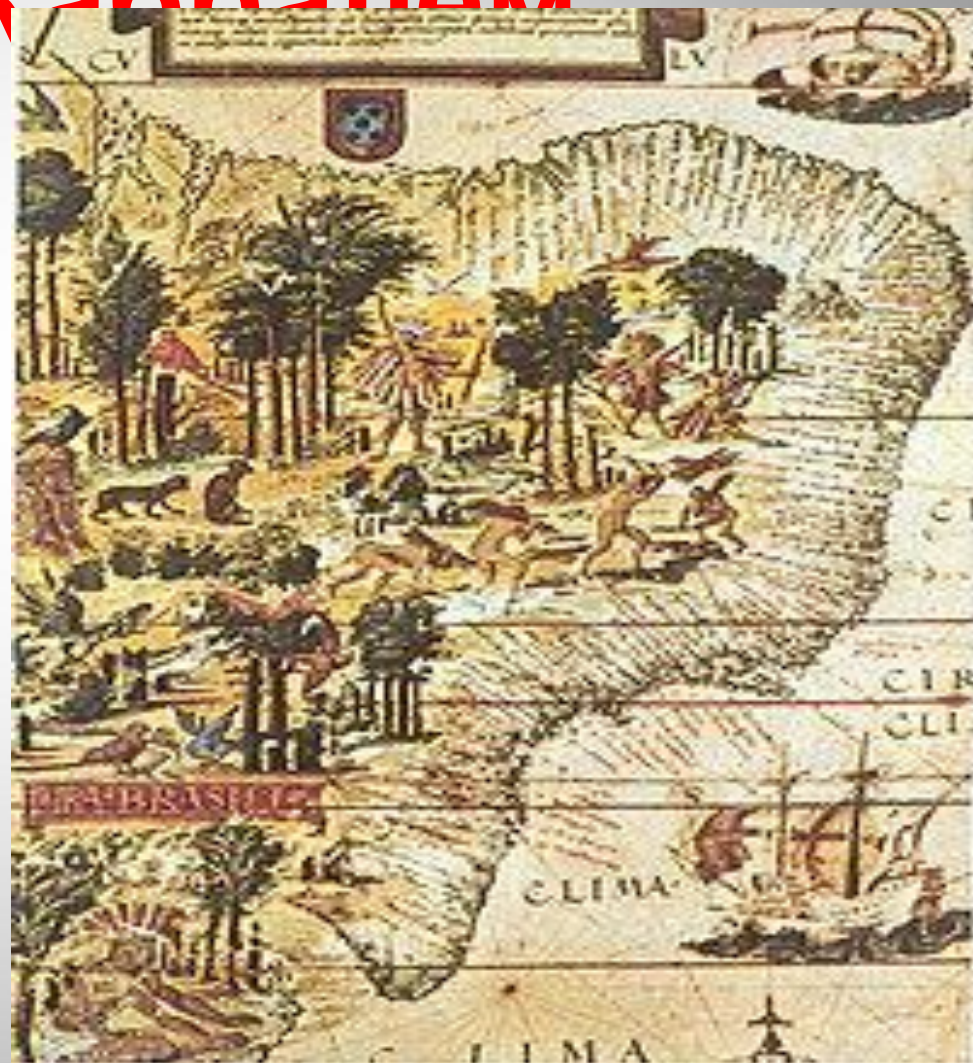
1497 г.-открытие Лабрадора и Канады **Джоном Каботом**



1500 г.- открытие

Бразилии

Педру Кабралом



1513 г - открытие Тихого океана Васко Нуньес де Бальбоа



Памятник Бальбоа в Панаме



Испания

| Фамилия путешественника | Дата | Открытия |
|--|-----------|--|
| Христофор Колумб | 1492 | В поисках западного пути в Индию, открыл Америку |
| Алонсо де Охеда и Америго Веспуччи | 1499 | Проследовали по пути Колумба: открыли берег Гвианы, устье реки Ориноко и бухту, названную за сходство с Лагуной "малой Венецией". |
| Фернан Магеллан и Себастьян Элькано | 1519—1522 | Осуществили первое кругосветное путешествие. Впервые было доказано, что Земля имеет форму шара, и получены первые сведения о ее размерах |

Португалия

| Фамилия путешественника | Дата | Открытия |
|-------------------------|-----------|--|
| Бартоломеу Диаш | 1487—1488 | Плывя вдоль западного побережья Африки, достиг ее южного края и сделал возможным дальнейший путь через Индийский океан в Индию |
| Васко да Гама | 1497—1499 | Открыл морской путь из Европы в страны Востока вокруг Африки и дальше через Индийский океан, достигнув в 1498 г. западного побережья Индии |

Англия

| Фамилия путешественника | Дата | Открытия |
|-------------------------|-----------|---|
| Френсис Дрейк | 1577—1580 | Осуществил второе кругосветное путешествие |
| Генри Гудзон | 1607—1611 | В поисках северо-западного и северо-восточного проходов из Атлантического в Тихий океан осуществил четыре экспедиции в арктические моря. В Северной Америке открыл реку, залив и пролив, которые были названы его именем |

Значение Великих географических открытий

- **Новые достоверные знания о мире.**
- **Развитие наук: географии, истории, астрономии.**
- **Образование единого мирового рынка, рост торговых связей.**
- **Перемещение главных путей из внутренних морей в океаны, новые океанские порты.**
- **Создание первых колониальных империй.**
- **Гибель древних культур Нового света.**
- **Падение цен на золото, удорожание других товаров.**
- **Изменения в повседневной пище европейцев, новые сельскохозяйственные культуры, развитие рыболовства.**

Результаты Великих географических открытий

Изменились представления европейцев о мире

Известная европейцам территория Земли увеличилась в шесть раз.

Было открыто почти 60 % всей земной поверхности

Возникновение и развитие мировой торговли

Торговые пути переместились из внутренних морей в океаны.

Утратили значение торговые центры — Венеция и Генуя, Бремен и Любек.

Центрами мировой торговли стали океанские порты: Лиссабон, Севилья и Антверпен, Лондон и Амстердам. Началось формирование мирового рынка

Начало создания первых колониальных империй

Ограбление и уничтожение местного населения, гибель от болезней, принесенных завоевателями, уничтожение памятников древних культур народов Азии, Африки и Америки

Обесценивание денег

Поступление золота вызвало в Европе «революцию цен» — обесценивание денег из-за падения стоимости золота и роста цен на товары первой необходимости

Усовершенствование технической базы мореходства

Голландцы изобрели штурвал. Корабли - четырехмачтовые испанские галеоны, трехмачтовые португальские каравеллы и голландские флоты.

КОНКИСТАДÓРЫ

- участники Конкисты, то есть завоевательных походов европейцев (в основном испанцев) в Новый Свет:
 - морских — в [Вест-Индию](#), на Филиппины, вдоль берегов Северной и Южной Америки;
 - сухопутных — в глубь обоих материков.
- Основная масса конкистадоров была представлена наемными солдатами, обнищавшими дворянами и преступниками, которые предпочли заокеанскую неизвестность тюрьме, каторге или смертной казни. В эту армию авантюристов вошло некоторое число ремесленников, королевских чиновников разных рангов, монахов-миссионеров, а также просто искателей приключений.

Первые колониальные

ИМПЕРИИ



На землях Нового Света строились крепости, основывались поселения для переселенцев из Испании, Португалии, прокладывались пути, создавались плантации сахарного тростника

Эрнандо Кортес с крошечным отрядом солдат обманом и коварством покоряет громадную страну ацтеков Мексику и захватывает добычу, перед которой меркнут сокровища любого из европейских королей,- золото верховного вождя ацтеков

Монтесуми



Испанцы подвергли варварскому уничтожению самобытную, достигшую высокого развития культуру ацтеков, разграбили и разрушили их великолепную столицу — Теночтитлан.



В 1531—1533 гг. с таким же варварством был разграблен и уничтожен испанцами другой очаг древней культуры Америки — культуры инков. Ими была захвачена огромная территория, на которой в сейчас размещаются три государства — Эквадор, Боливия и Перу.



Испанцы превращали индейцев в рабов, а когда последние начали вымирать от тяжелой работы, стали завозить негров-рабов из Африки


Ежегодно из Нового Света в Испанию отправлялись две флотилии с драгоценными металлами — «серебряный флот» и «золотой флот».

Испанская колониальная империя — самая крупная в то время в мире — делилась на два вице-королевства —



Обострилась борьба между двумя великими соперниками, двумя морскими державами.

На составленной карте вновь открытых пересекающая вертикальная линия, намеченная римским папой, разделяла Новый Свет на владения





Карта "Великие географические открытия"



- Цифрами на карте обозначены:
- 1 Норвегия (вместе с Данией)
 - 2 Англия
 - 3 Соединенные провинции (Нидерланды)
 - 4 Дания
 - 5 Германские государства
 - 6 Швейцария
 - 7 Итальянские государства
 - 8 Португалия
 - 9 Марокко

- Колониальные государства Европы и их владения в середине XIX в.
- Италия
 - Португалия
 - Англия
 - Франция
 - Нидерланды

- СИУ — Распространение морских и племенных путей в XVI в.
- Маршруты важнейших путешествий географических открытий и начала эпохи Великого Нового времени
- Христофора Колумба 1492—1493 гг. и 1502—1504 гг.
 - Джона Кабота 1497 г.
 - Васко да Гамы 1497—1498 гг.
 - Фернана Магеллана 1519—1521 гг.

- Кругосветное путешествие Франсиско Дриакса 1477—1580 гг.
- Третье плавание Виллельма Баренца 1596—1597 гг.
- Плавание Генри Гудсона 1607—1611 гг.
- Абеля Тасмана 1642—1644 гг.
- Английские арктические экспедиции 1612—1632 гг.

- Феликс Гюстава и Семана Дежнева 1648—1649 гг.
- Маршруты путешествий в Африке Д. Кавальи 1654—1670 гг., Я. Данарта 1660 г., О. Берга 1682—1683 гг.
- Открытие Центральной Канады Г. Келси 1690—1691 гг.
- Морские течения

Масштаб 1:100 000 000 (в 1 см 1000 км)