

Германия



ГОСУДАРСТВЕННАЯ СИМВОЛИКА ГЕРМАНИИ



8 мая 1949 года собравшийся в Бонне Парламентский совет, состоящий из представителей ландтагов земель в зонах оккупации США, Великобритании и Франции, принял Основной закон Федеративной Республики Германия, пунктом 2 статьи 22 которого установлено: «Федеральный флаг (нем. die Bundesflagge) — чёрно-красно-золотой», и 9 мая 1949 года, впервые на территории Германии после 1933 года, чёрно-красно-золотой флаг был поднят над зданием, где заседал Парламентский совет.

ГОСУДАРСТВЕННАЯ СИМВОЛИКА ГЕРМАНИИ

Герб Германии представляет собой чёрного орла с красными лапами на золотом фоне.

Эта птица прославлялась людьми с древнейших времён, будучи символом мужества, жизненной силы и солнца. Во времена Карла Великого чёрный орёл на золотом фоне был признан гербом Священной Римской империи.



Федеративная республика Германия





Карта Германии

Столица Берлин

Площадь 357 тыс. кв. км

Население 81.6 млн. человек

Форма правления – республика

**Форма территориального
устройства – федеративное
государство**

Государственный язык – немецкий

**Религия – католицизм,
протестантизм**

Деньги

Евро/EUR(1 евро=100 евроцетам)



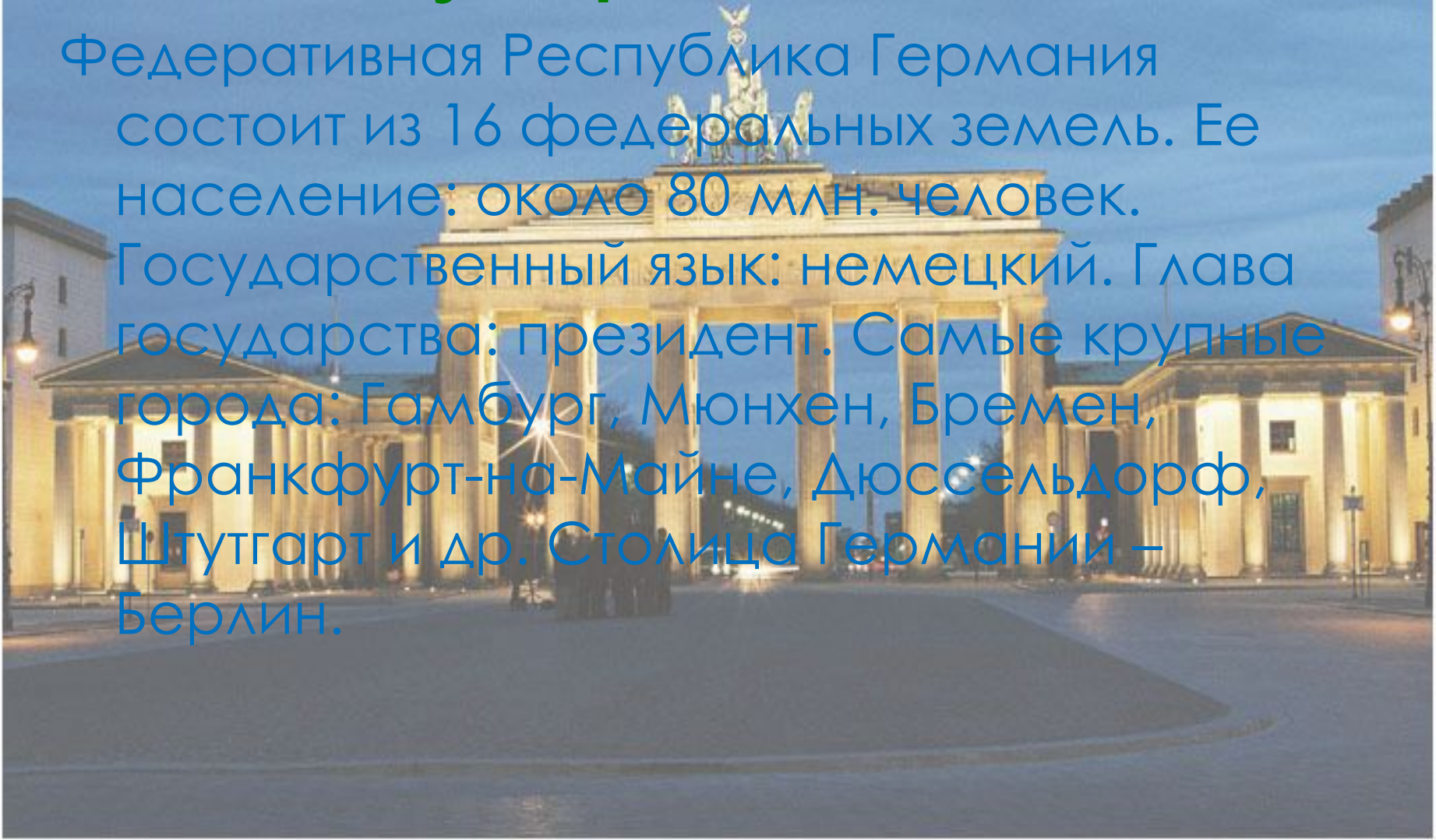


Германия расположена между зонами мягкого климата атлантического океана и континентального климата на востоке. Большие температурные колебания редки. Осадки выпадают во все времена года. Зимой средняя температура колеблется от +1,5 С на низменности до -6 С в горах. Средние температуры июля: +18 С на низменности и +20 С - в защищенных долинах юга.

Наиболее приятная для путешествия погода с мая по октябрь (если речь не идет о горнолыжных курортах).

Федеративное устройство

Федеративная Республика Германия состоит из 16 федеральных земель. Ее население: около 80 млн. человек. Государственный язык: немецкий. Глава государства: президент. Самые крупные города: Гамбург, Мюнхен, Бремен, Франкфурт-на-Майне, Дюссельдорф, Штутгарт и др. Столица Германии – Берлин.



Географическое положение

- Федеративная Республика Германия располагается в центре Европы и только на юге и на севере имеет природные границы.
- Германия граничит с Австрией, Францией, Нидерландами, Польшей, Данией и Чешской республикой и Бельгией, Люксембургом и Лихтенштейном.



Полная народная школа: до 9-10 класса.

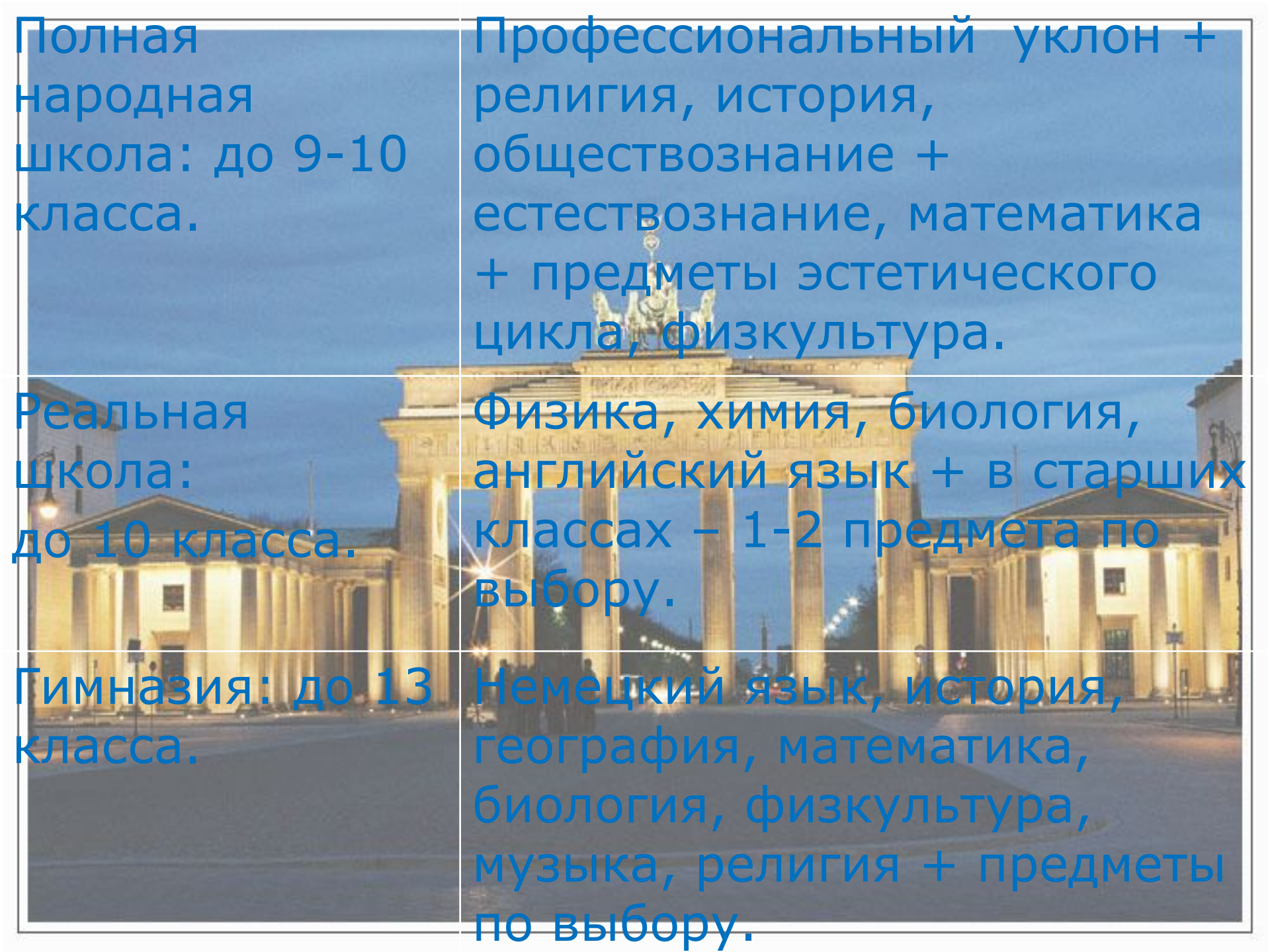
Профессиональный уклон + религия, история, обществознание + естествознание, математика + предметы эстетического цикла, физкультура.

Реальная школа: до 10 класса.

Физика, химия, биология, английский язык + в старших классах – 1-2 предмета по выбору.

Гимназия: до 13 класса.

Немецкий язык, история, география, математика, биология, физкультура, музыка, религия + предметы по выбору.



НАЦИОНАЛЬНЫЕ НЕМЕЦКИЕ КОСТЮМЫ



КРУПНЕЙШИЕ НЕМЕЦКИЕ ГОРОДА


БЕРЛИН



Берлин (нем. Berlin) — столица Германии, самый большой город Германии как по количеству населения, так и по площади. После Лондона Берлин — второй по количеству населения и пятый по площади город Евросоюза.

Основные аэропорты, обслуживающие жителей Берлина — Шёнефельд и Тегель.

Берлин — одна из 16 земель в составе Федеративной Республики Германия. Город расположен на берегах рек Шпрее (с этим связано «прозвище» Берлина «Spree-Athen» — «Афины на Шпрее») и Хафель в центре федеральной земли Бранденбург, частью которой он не является (с 1920).



Среди памятников истории
и архитектуры необходимо отметить
Бранденбургские ворота в Берлине



КРУПНЕЙШИЕ НЕМЕЦКИЕ ГОРОДА

ГАМБУРГ



Вольный и ганзейский город Гамбург (нем. *Freie und Hansestadt Hamburg*) — как город-государство является одной из 16 земель Федеративной Республики Германия. Это второй по величине город в Германии (после Берлина), седьмой по величине в Европейском союзе и самый большой по численности населения город в Европейском союзе, не являющийся столицей государства. В 2008 году население города составляло 1 773 218 жителей.

Гамбург один из самых больших портовых городов в Европе

КРУПНЕЙШИЕ НЕМЕЦКИЕ ГОРОДА

БРЕМЕН



Бре́мен (нем. Bremen) — город в Германии. Входит вместе с Бремерхафеном в состав земли Бремен. Бремен с населением в приблизительно 550 тысяч жителей является десятым по величине городом Германии.

КРУПНЕЙШИЕ НЕМЕЦКИЕ ГОРОДА

МЮНХЕ



Н Мюнхен славится своими пивоваренными традициями. В городе находятся шесть крупных пивоварен, которые снабжают пивом знаменитый на весь мир Октоберфест (нем. Oktoberfest) — праздник пива, кренделей, жареных курочек и каруселей, ежегодно проводящийся в конце сентября — начале октября на Терезином лугу.





Немцы любят веселиться, они участвуют в различных массовых мероприятиях, начиная с фестиваля урожая до оперных торжеств. Зиму открывает Зимний карнавал, который проходит по всей Германии. Этот праздник медленно переходит в День покаяния. В марте проходит фестиваль Холостяков. Очень красивое зрелище — это фестиваль урожая, когда по Рейну проплывают огненные баржи, на которых организуют фейерверки. Ежегодно возле Мюнхена отмечается праздник безумия. Пристальным вниманием немецких семей охвачены рождественские ярмарки.

К официальным праздникам относятся:

1 января — Новый год

Страстная пятница, Вербное воскресенье

Пасха и Пасхальный понедельник

1 мая — День труда

15 августа — Усыпальница

3 октября — День Объединения

1 ноября — День Всех святых

25, 26 декабря — Рождество



Спасибо за внимание!

