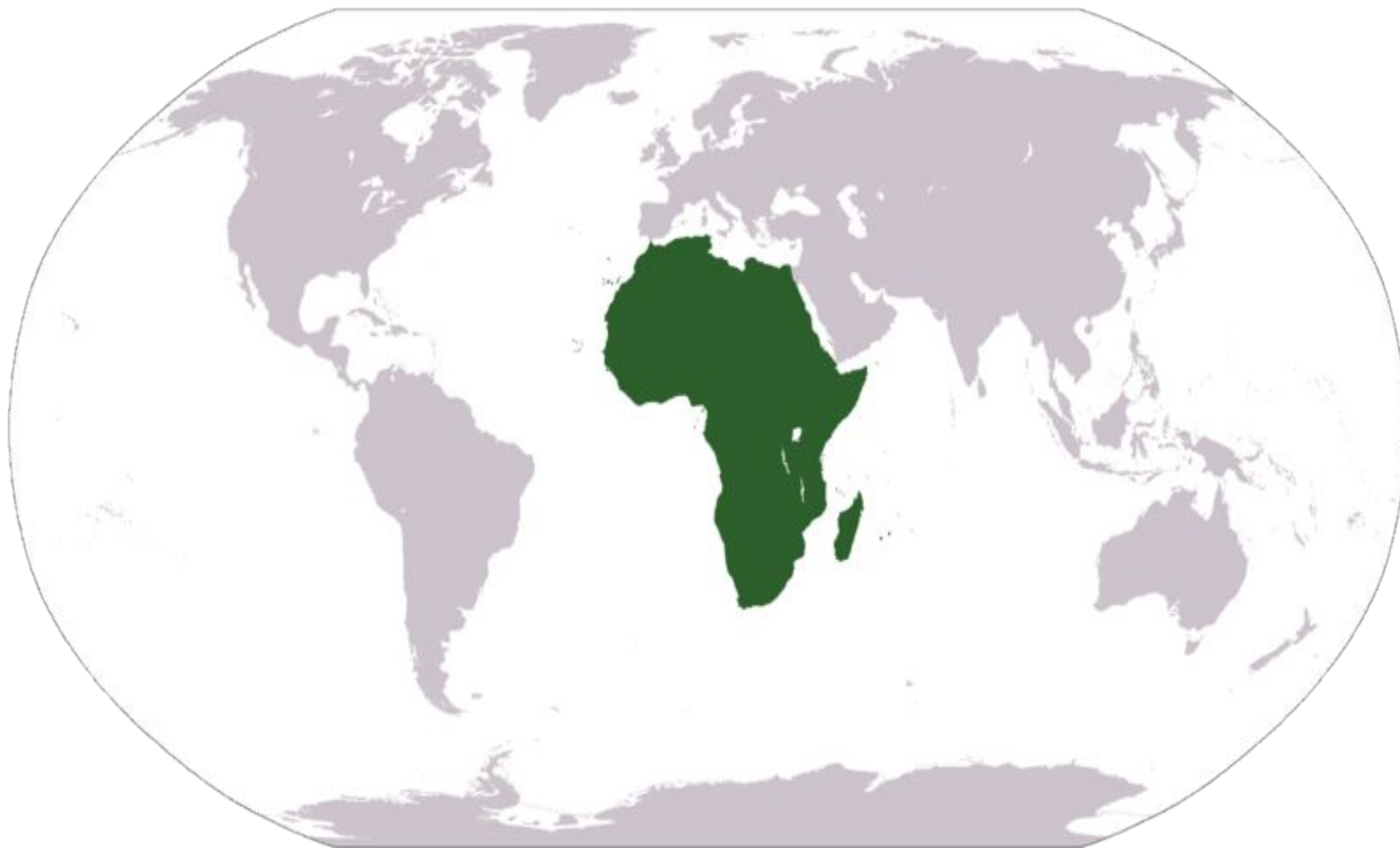


РЕГИОНАЛЬНЫЕ
ОСОБЕННОСТИ
СТРАН АФРИКИ

Географическое положение Африки



Географическое положение Африки



Политическая карта Африки



Политическая карта Африки



Основные регионы Африки

Регионы	Страны (63 страны)	Количество стран
Северная Африка	Алжир, Египет, Западная Сахара, Ливия, Марокко, Сеута, Мелилья, Судан, Тунис.	9
Западная Африка	Мавритания, Сенегал, Гвинея, Мали, Кот-д'Ивуар, Буркина-Фасо, Нигер, Нигерия, Чад, Гана, Того, Бенин, Сан-Томе и Принсипи, Камерун, Кабо-Верде, Гамбия, Джибути, Гвинея-Бисау, Азорские острова, Канарские острова, Либерия, Мадейра, Сьерра-Леоне	23
Восточная Африка	Эритрея, Эфиопия, Сомали, Южный Судан, Кения, Уганда, Танзания, Маврикий, Мадагаскар, Майотта, Реюньон, Сейшельские острова,	12
Центральная Африка	Центральноафриканская республика, Республика Конго, Демократическая республика Конго, Руанда, Бурунди, Ангола, Замбия, Малави, Габон, Экваториальная Гвинея, Лесото, Коморские острова, Свазиленд	13
Южная Африка	ЮАР, Намибия, Ботсвана, Зимбабве, Мозамбик, Остров Святой Елены	6

Государства Африки с монархической формой правления

1. Королевство Марокко
2. Королевство Свазиленд
3. Королевство Лесото

Африка занимает первое место

по запасам:

1. Алмазов

2. Золота

3. Платины

4. Марганца

5. Хромитов

6. Бокситов

7. Фосфоритов

Места залегания наиболее крупных и хорошо освоенных полезных ископаемых

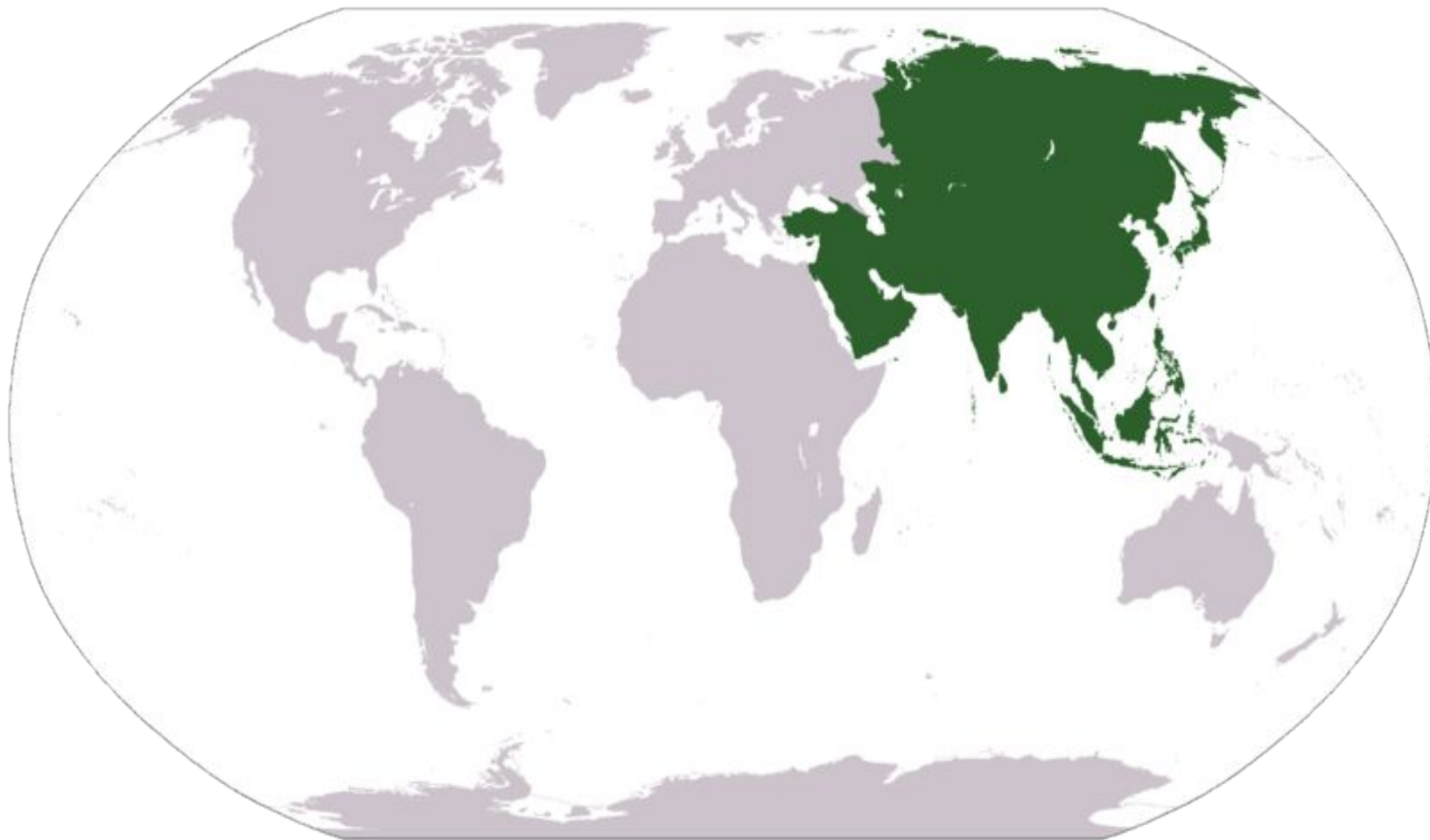
Регионы	Страны	Полезные ископаемые
Северная Африка	Марокко, Алжир, Тунис	Фосфориты
	Алжир, Ливия	Нефть и природный газ
Западная Африка	Гвинея, Гана, Камерун	Бокситы
	Нигерия	Нефть
	Мавритания, Либерия, Габон	Железные руды
	Нигер	Урановые руды
Южная Африка	ЮАР	Уголь, марганцевые и хромовые руды
	ЮАР, Заир, Зимбабве, Танзания	Золото
	Заир, ЮАР, Ботсвана	Алмазы
	Ангола	Железные руды
	Заир, Замбия и ЮАР	Медные руды

Основные сферы деятельности

Регионы	Виды деятельности
Северная Африка	Сельское хозяйство
Западная Африка	
Восточная Африка	
Центральная Африка	
Южная Африка	Промышленность и сфера услуг

РЕГИОНАЛЬНЫЕ
ОСОБЕННОСТИ
СТРАН АЗИИ

Географическое положение Азии



Политическая карта Азии



Политическая карта Западной Азии



Западная Азия (16 стран)

Флаг	Страна	Столица	Флаг	Название	Столица
	Азербайджан	Баку		Катар	Доха
	Армения	Ереван		Кипр	Никосия
	Бахрейн	Манама		Кувейт	Эль-Кувейт
	Грузия	Тбилиси		Ливан	Бейрут
	Израиль	Иерусалим		Объединённые Арабские Эмираты	Абу-Даби
	Иордания	Амман		Оман	Маскат
	Ирак	Багдад		Саудовская Аравия	Эр-Рияд
	Иран	Тегеран		Сирия	Дамаск
	Йемен	Сана		Турция	Анкара

Средняя Азия (6 стран)

Флаг	Название	Столица	Язык
	Афганистан	Кабул	Пушту и дари
	Казахстан	Астана	Казахский и русский
	Киргизия	Бишкек	Киргизский и русский
	Таджикистан	Душанбе	Таджикский
	Туркмения	Ашхабад	Туркменский
	Узбекистан	Ташкент	Узбекский

Южная Азия (7 стран)

Флаг	Страна	Столица	Язык
	Бангладеш	Дакка	Бенгальский
	Бутан	Тхимпху	Дзонг-кэ и английский
	Индия	Нью-Дели	Хинди и английский
	Мальдивы	Мале	Дивехи
	Непал	Катманду	Непали
	Пакистан	Исламабад	Урду и английский
	Шри-Ланка	Шри-Джаяварденепура-Котте (официально) Коломбо (фактически)	Сингальский и тамильский

Восточная Азия (6 стран)

Флаг	Страна	Столица	Язык
	Китай	Пекин	Китайский
	Корейская Народно-Демократическая Республика	Пхеньян	Корейский
	Республика Корея	Сеул	Корейский
	Монголия	Улан-Батор	Монгольский
	Россия	Москва	Русский
	Япония	Токио	Японский

Страны, располагающиеся в двух частях света

Флаг	Страна	Расположение
	Россия	Частично в Европе
	Азербайджан	Частично в Европе
	Турция	Частично в Европе
	Казахстан	Частично в Европе
	Индонезия	Частично к Океании
	Йемен	Частично к Африке

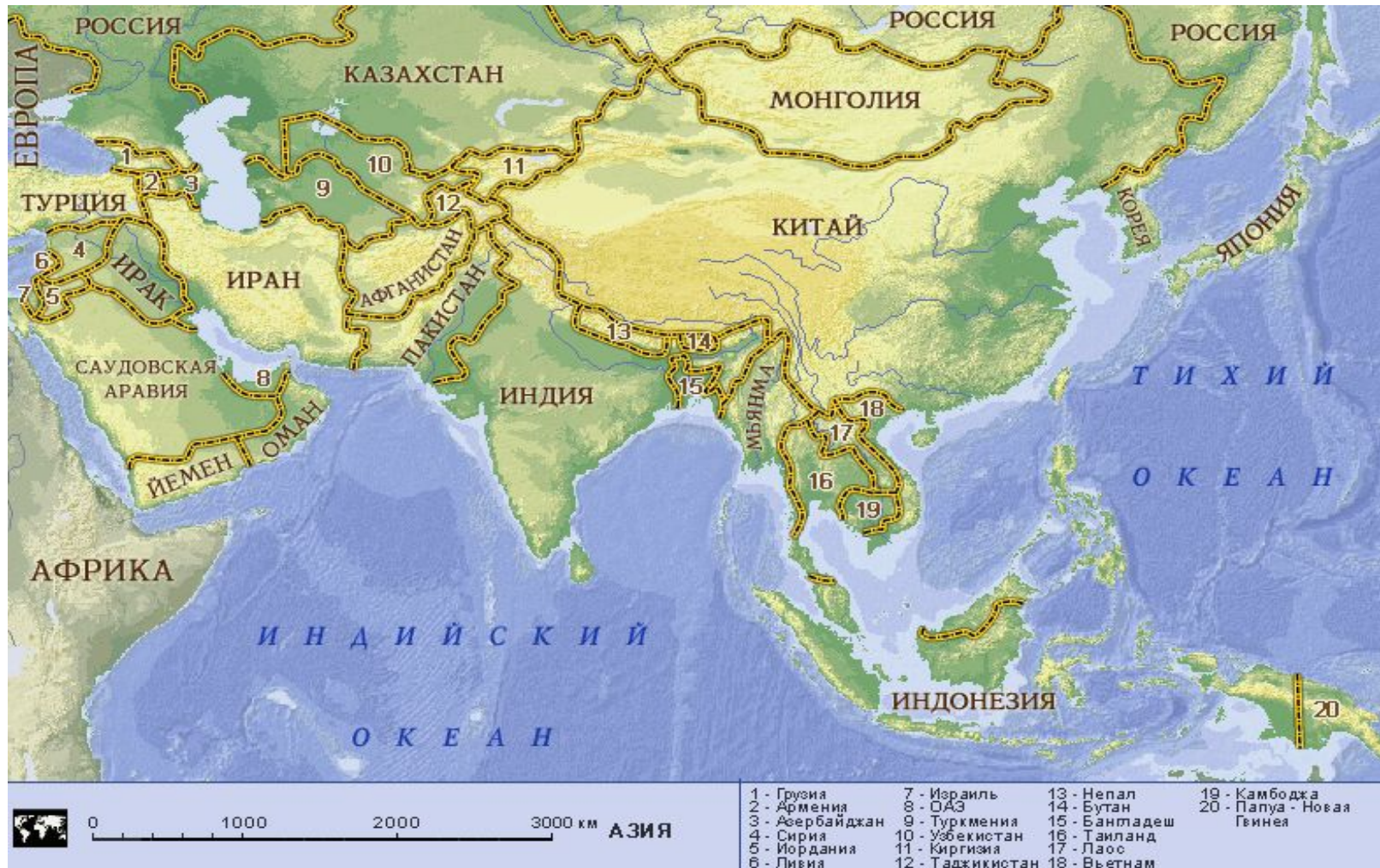
Политическая карта Юго-Восточной Азии



Юго-Восточная Азия (11 стран)

Флаг	Страна	Столица	Язык
	Бруней	Бандар-Сери-Бегаван	Малайский
	Вьетнам	Ханой	Вьетнамский
	Индонезия	Джакарта	Индонезийский
	Камбоджа	Пномпень	Кхмерский
	Лаос	Вьентьян	Лаосский
	Малайзия	Куала-Лумпур	Малайский
	Мьянма	Нейпидо	Мьянманский
	Сингапур	Сингапур	Английский, китайский, малайский и тамильский
	Таиланд	Бангкок	Тайский
	Восточный Тимор	Дили	Тетум и португальский
	Филиппины	Манила	Тагалог, испанский и английский

Политическая карта Юго-Восточной Азии



Самопровозглашённые непризнанные государства Азии

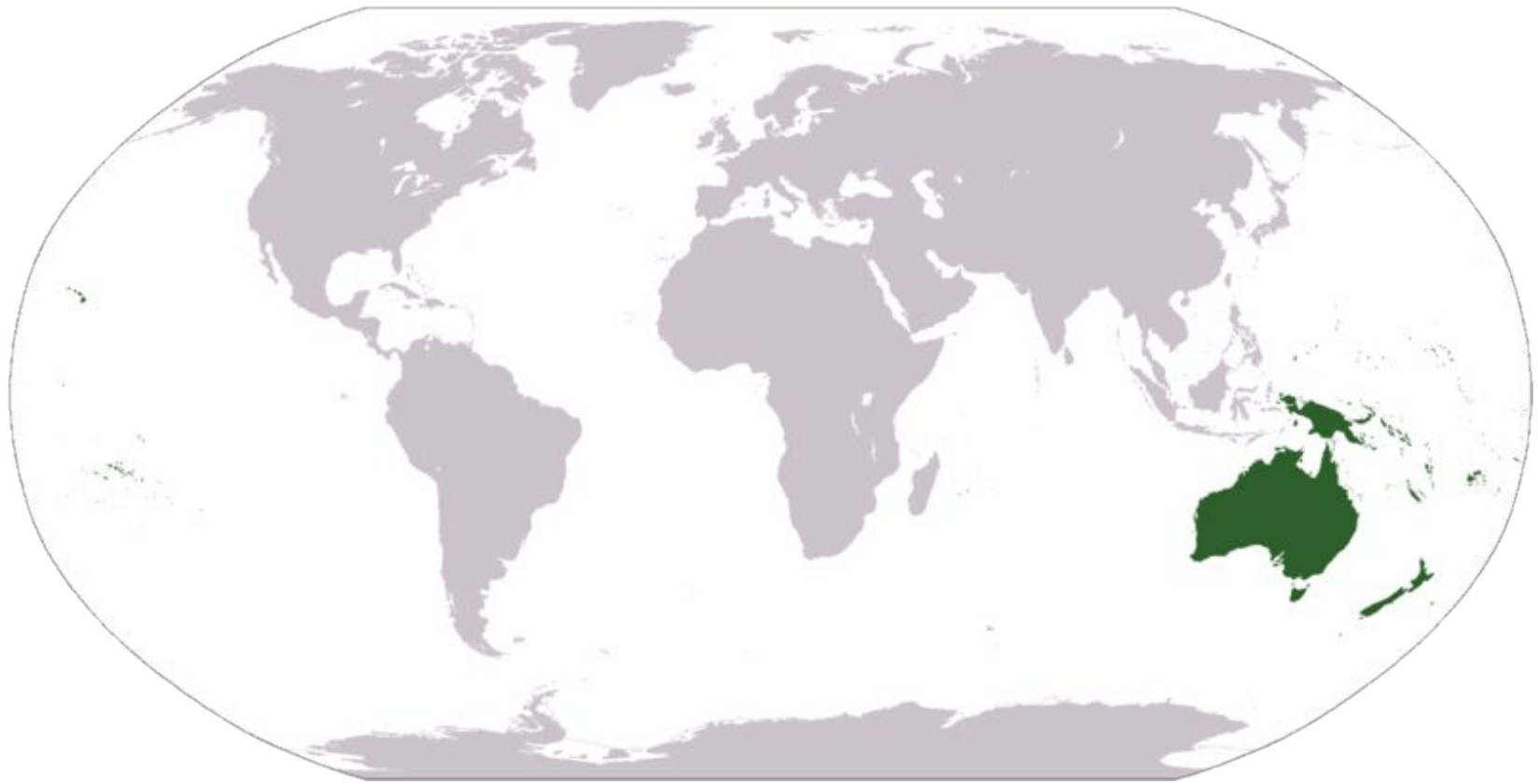
Флаг	Название	Столица	Занимает территорию	Заявленная территория, км ²	Население, чел.
	Вазиристан	Вана	Пакистан	11 585	791 087
	Государство Шан	Таунджи	Мьянма	155 800	4 702 000

Самопровозглашённые частично признанные государства

Флаг	Название	Столица	Претендующее на территорию государство	Признали
	Абхазия	Сухум	Грузия	Россия, Никарагуа, Венесуэла, Науру, Вануату, Тувалу
	Азад Кашмир	Музаффарабад	Индия	Пакистан
	Китайская Республика (о. Тайвань)	Тайбэй	Китайская Народная Республика	Белиз, Буркина-Фасо, Ватикан, Гаити, Гамбия, Гватемала, Гондурас, Кирибати, Маршалловы Острова, Науру, Никарагуа, Палау, Панама, Парагвай, Сальвадор, Сан-Томе и Принсипи, Свазиленд, Сент-Винсент и Гренадины, Сент-Китс и Невис, Сент-Люсия, Соломоновы Острова и Тувалу
	Государство Палестина	Рамалла	Израиль	
	Турецкая Республика Северного Кипра	Лефкоша	Республика Кипр	Турция
	Республика Южная Осетия	Цхинвал	Грузия	Россия, Никарагуа, Венесуэла, Науру, Тувалу

РЕГИОНАЛЬНЫЕ
ОСОБЕННОСТИ СТРАН
АВСТРАЛИИ И
ОКЕАНИИ

Географическое положение Австралии и Океании



Географическое положение Австралии и Океании



Географическая карта Австралии



Географическая карта Австралии



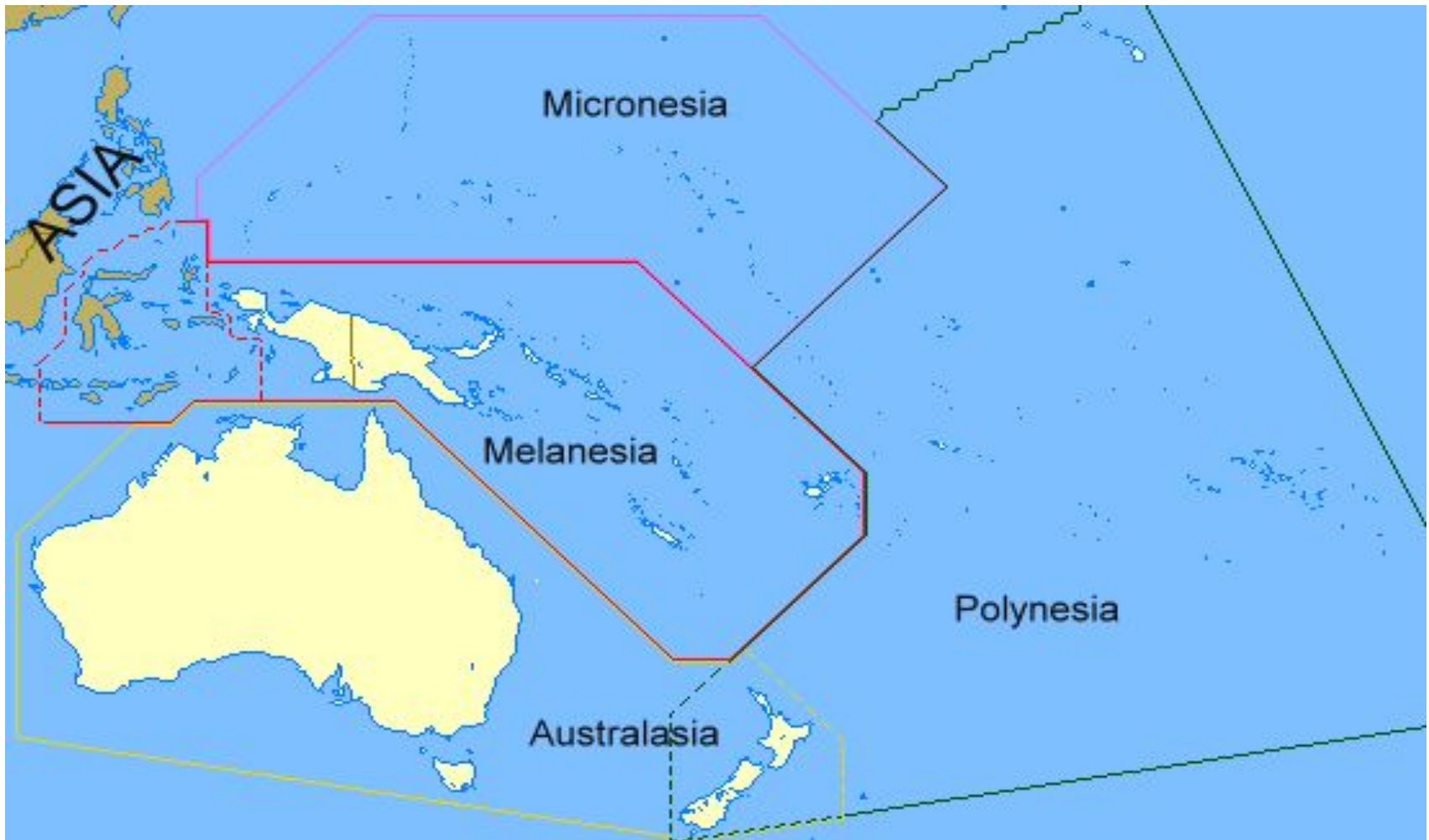
Географическая карта Океании



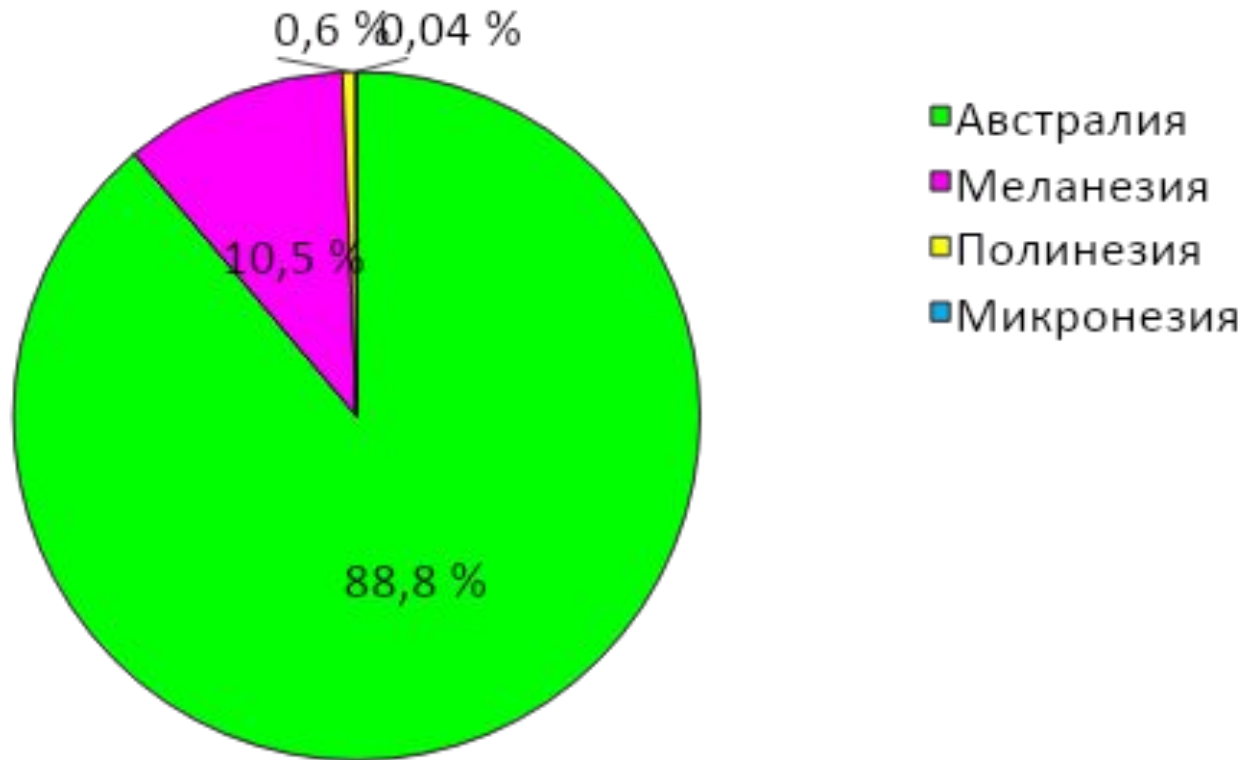
Политическая карта Австралии и Океании



Историко-этнографические области Океании



Соотношение регионов Океании по площади



Группы островов Океании



Политическая карта Австралии и Океании



Государства и зависимые территории Австралии

Флаг	Страна	Столица	Валюта
	Австралия	Канберра	Австралийский доллар (AUD)
	Новая Зеландия	Веллингтон	Новозеландский доллар (NZD)
	Кокосовые острова	Уэст-Айленд	Австралийский доллар (AUD)
	Остров Рождества	Флайинг-Фиш- Коув	Австралийский доллар (AUD)
	Ашмор и Картье	—	
	Острова Кораллового моря	—	

Государства и зависимые территории Австралии

Страна	Площадь, км ²	Население, чел.	Плотность насе- ления, чел./км ²
1. Австралия	7692024	21050000	2,5
2. Новая Зеландия	268680	4108037	14,5
3. Остров Рождества	135	1493	3,5
4. Кокосовые острова	14	632	45,1
5. Ашмор и Картье	199	необитаем	—
6. Острова Кораллового моря	7	необитаем	—

Государства и зависимые территории Меланезии

Флаг	Страна	Столица	Валюта
	Папуа-Новая Гвинея	Порт-Морсби	Кина (PGK)
	Ириан-Джая (Индонезия)	Джаяпура, Маноквари	Рупия (IDR)
	Соломоновы Острова	Хониара	Доллар Соломоновых островов (SBD)
	Новая Каледония (Франция)	Нумеа	Французский тихоокеан- ский франк (XPF)
	Вануату	Порт-Вила	Вату (VUV)
	Норфолк (Австралия)	Кингстон	Австралийский доллар (AUD)

Государства и зависимые территории Меланезии

Страна	Площадь, км ²	Население, чел.	Плотность насе- ления, чел./км ²
1. Папуа-Новая Гвинея	462 840	5 172 033	11,2
2. Ириан-Джая (Индонезия)	424 500	2 646 489	6
3. Соломоновы Острова	28 450	494 786	17,4
4. Новая Каледония (Франция)	18 575	207 858	10,9
5. Вануату	12 190	196 178	16,1
6. Норфолк (Австралия)	35	1 866	53,3

Государства и зависимые территории Микронезии

Флаг	Страна	Столица	Валюта
	Гуам (США)	Хагатна	Доллар США (USD)
	Федеративные Штаты Микронезии	Паликир	Доллар США (USD)
	Кирибати	Южная Тарава	Австралийский доллар (AUD)
	Северные Марианские острова (США)	Сайпан	Доллар США (USD)
	Маршалловы Острова	Маджуро	Доллар США (USD)
	Палау	Мелекеок	Доллар США (USD)
	Науру	нет	Австралийский доллар (AUD)
	Уэйк (США)	—	

Государства и зависимые территории Микронезии

Страна	Площадь, км ²	Население, чел.	Плотность насе- ления, чел./км ²
1. Гуам (США)	541	160 796	292,9
2. Федеративные Штаты Микронезии	702	135 869	193,5
3. Кирибати	811	96 335	118,8
4. Северные Марианские острова (США)	464	77 311	162,1
5. Маршалловы Острова	181	73 630	406,8
6. Палау	458	19 409	42,4
7. Науру	21	12 329	587,1
8. Уэйк (США)	7,4	—	—

Независимые государства Полинезии

Флаг	Страна	Столица	Валюта
	Фиджи	Сува	Доллар Фиджи (FJD)
	Самоа	Апия	Тала Самоа (WST)
	Кирибати	Южная Тарава	Австралийский доллар (AUD)
	Тонга	Нукуалофа	Пайянга Тонга (TOP)
	Тувалу	Фунафути	Австралийский доллар (AUD)

Независимые государства Полинезии

Страна	Площадь, км ²	Население, чел.	Плотность насе- ления, чел./км ²
1. Фиджи	18 274	856 346	46,9
2. Самоа	2 935	178 631	60,7
3. Кирибати	811	96 335	118,8
4. Тонга	748	106 137	141,9
5. Тувалу	26	11 146	428,7

Территории Полинезии, зависимые от США

Флаг	Страна	Столица	Валюта
	Американское Самоа	Паго-Паго, Фагатого	Доллар США (USD)
	Гавайи	Гонолулу	Доллар США (USD)
	Бейкер	—	
	Джарвис	—	
	Джонстон	—	
	Кингмен	—	
	Мидуэй	—	
	Пальмира	—	
	Хауленд	—	

Территории Полинезии, зависимые от США

Страна	Площадь, км ²	Население, чел.	Плотность населения, чел./км ²
1. Гавайи	28 311	1 211 537	72,83
2. Американское Самоа	199	68 688	345,2
3. Пальмира	6,56	—	—
4. Мидуэй	6,23	—	—
5. Джонстон	2,52	—	—
6. Джарвис	4,45	необитаем	—
7. Хауленд	1,62	необитаем	—
8. Бейкер	1,24	необитаем	—
9. Кингмен	0,01	необитаем	—

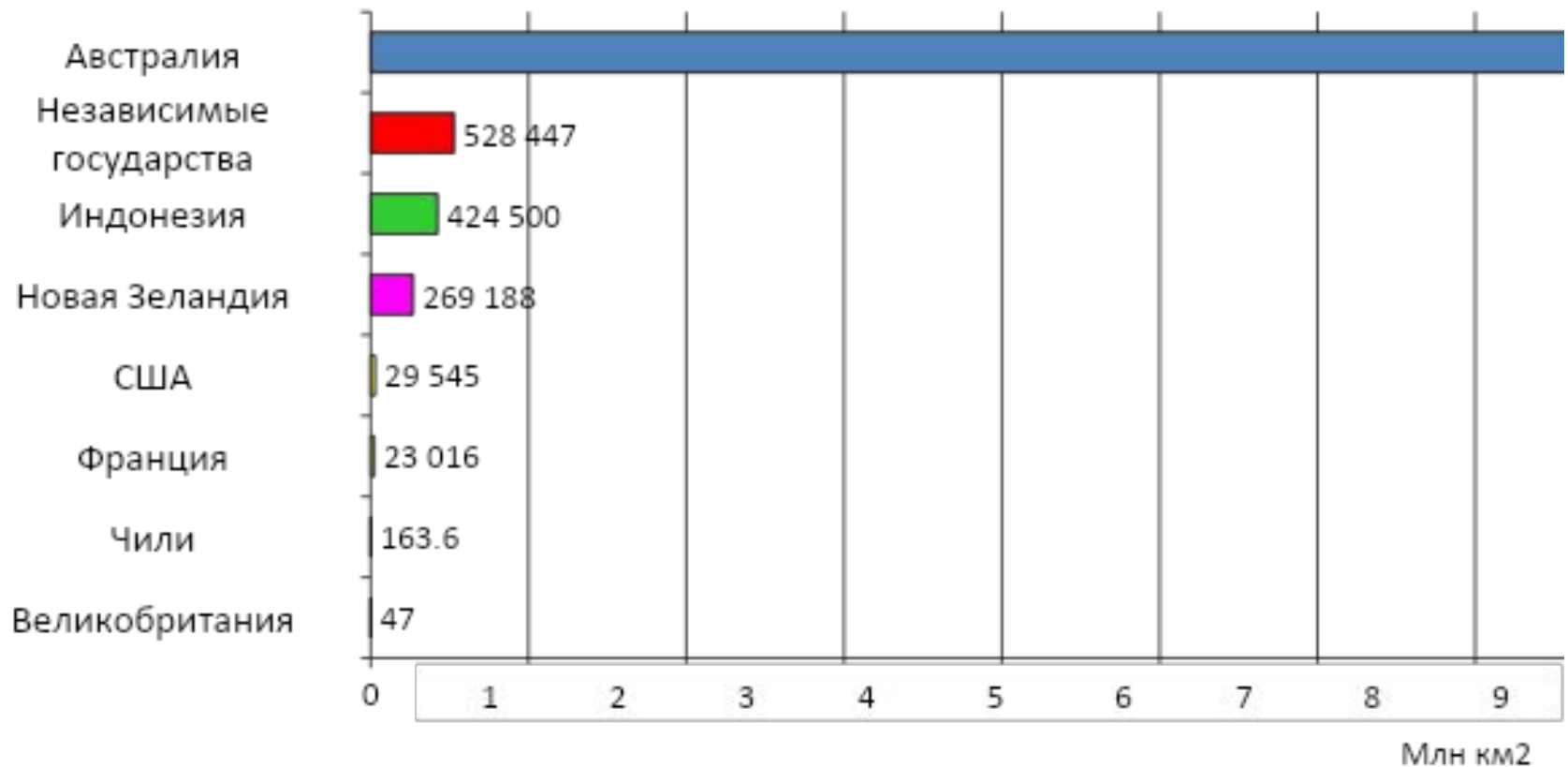
Зависимые территории Полинезии

Флаг	Страна	Столица	Валюта
	Французская Полинезия (Франция)	Папее́те	Французский тихоокеанский франк (XPF)
	Уоллис и Футуна (Франция)	Мата-Уту	Французский тихоокеанский франк (XPF)
	Ниуэ (Новая Зеландия)	Алофи	Новозеландский доллар (NZD)
	Острова Кука (Новая Зеландия)	Аваруа	Новозеландский доллар (NZD)
	Остров Пасхи (Чили)	Ханга-Роа	Чилийское песо (CLP)
	Питкэрн (Великобритания)	Адамстаун	Новозеландский доллар (NZD)
	Токелау (Новая Зеландия)	—	Новозеландский доллар (NZD)

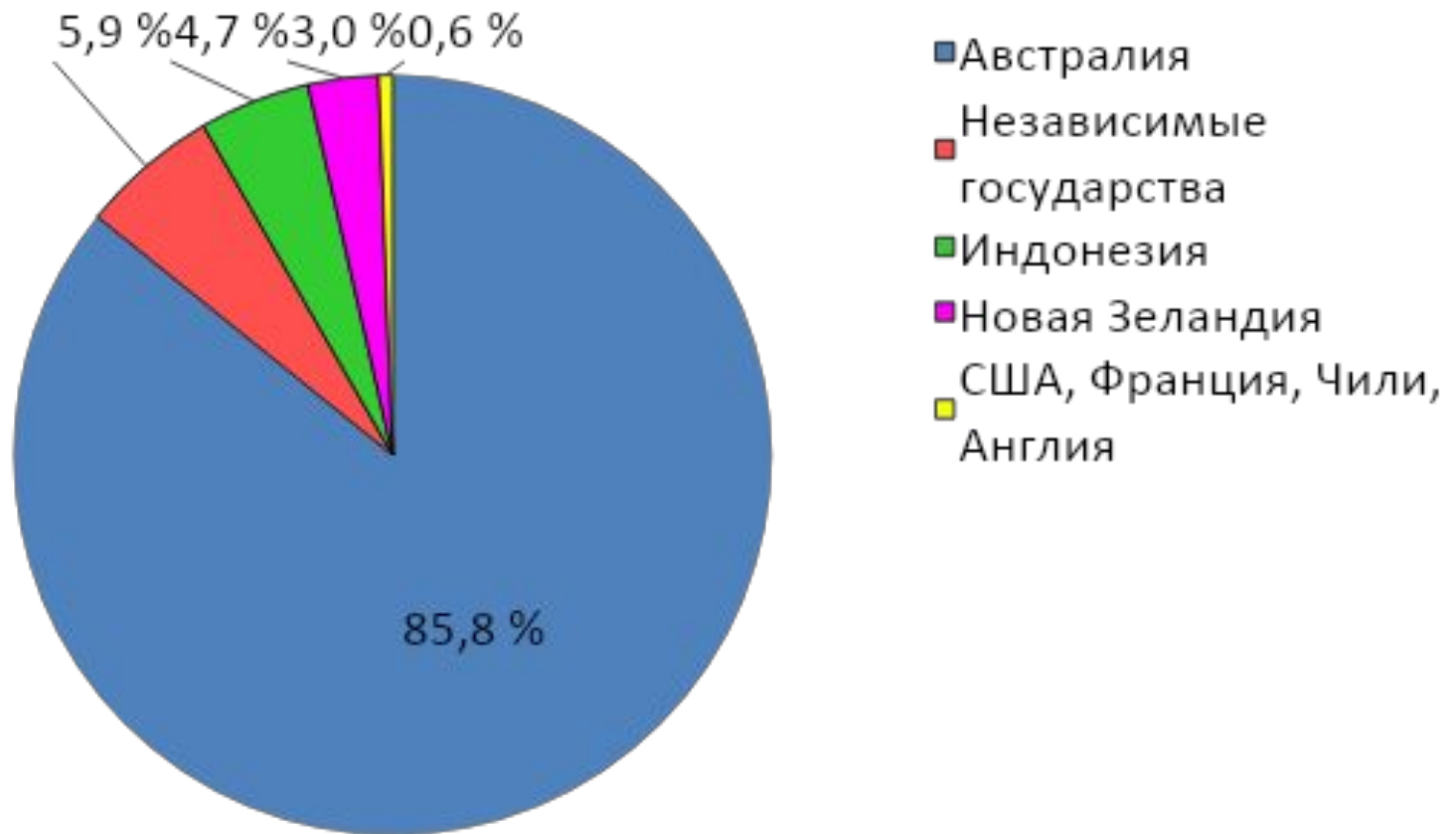
Зависимые территории Полинезии

Страна	Площадь, км ²	Население, чел.	Плотность насе- ления, чел./км ²
1. Французская Полинезия (Франция)	4 167	257 847	61,9
2. Уоллис и Футуна (Франция)	274	15 585	56,9
3. Ниуэ (Новая Зеландия)	261,46	2 134	8,2
4. Острова Кука (Новая Зеландия)	236,7	20 811	86,7
5. Остров Пасхи (Чили)	163,6	3 791	23,1
6. Питкэрн (Великобритания)	47	47	10
7. Токелау (Новая Зеландия)	10	1 431	143,1

Собственники островов Океании, км²



Соотношение долей собственников островов Океании по площади



Соотношение площадей самых крупных островов Океании



Экономические районы Австралии



Экономические районы Австралии



Спасибо за внимание