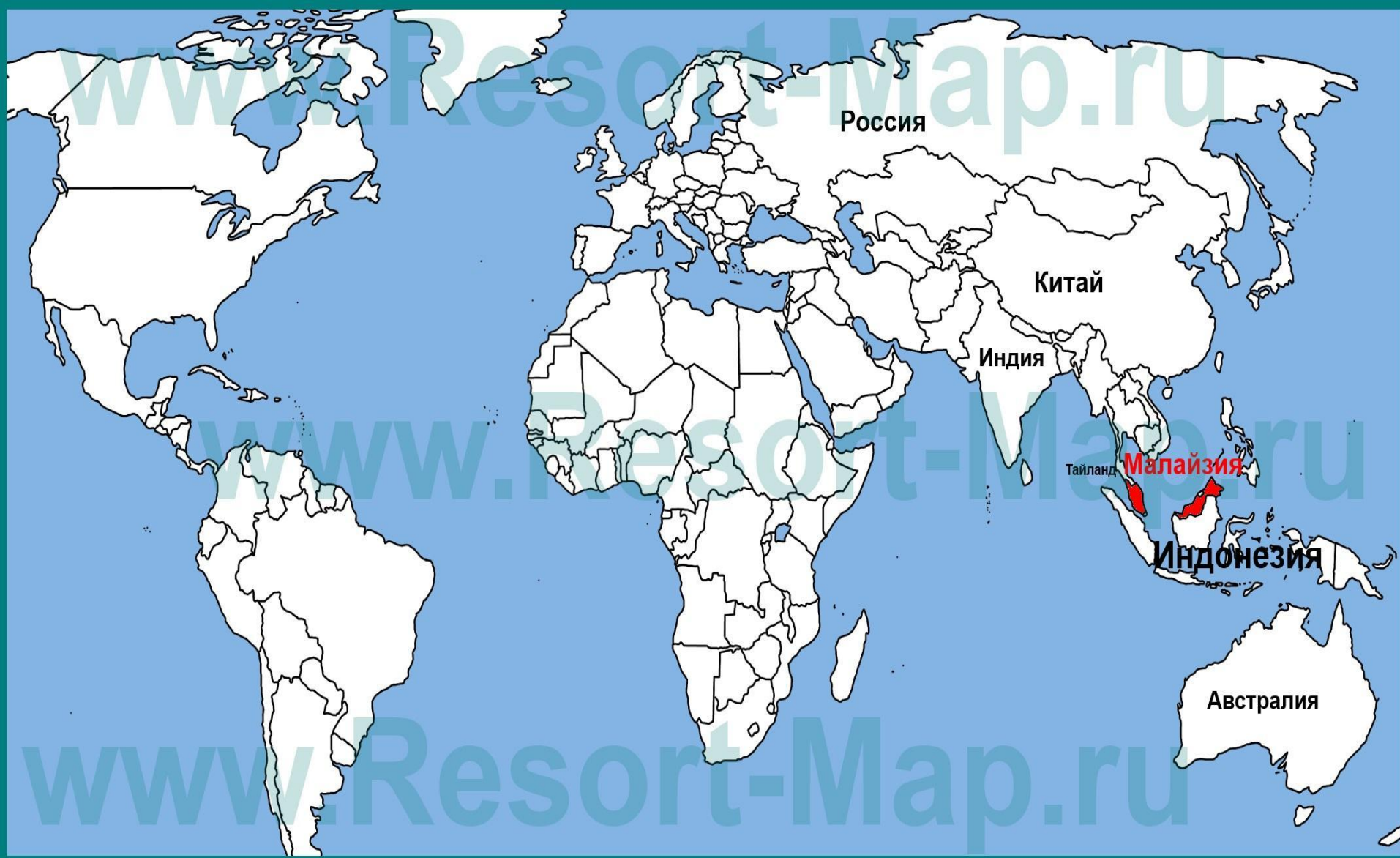


Малайзия





Россия

Китай

Индия

Тайланд

Малайзия

Индонезия

Австралия




- **Малайзия** — государство — государство в Юго-Восточной Азии, состоящее из двух частей, разделённых Южно-Китайским морем

- Западная Малайзия Западная Малайзия (традиционное название — Малайя) занимает южную оконечность полуострова Малакка Западная Малайзия (традиционное название — Малайя) занимает южную оконечность полуострова Малакка с прилегающими островами, граничит с Таиландом Западная Малайзия (традиционное название — Малайя) занимает южную оконечность полуострова Малакка с прилегающими островами, граничит с Таиландом на севере, имеет также морские границы с Сингапуром Западная Малайзия (традиционное название — Малайя) занимает южную оконечность полуострова Малакка с прилегающими островами, граничит



Флаг Малайзии, известный под малайским названием ***Jalur Gemilang*** («*Славный полосатый*») является символом государственности и суверенитета [Малайзии](#)) является символом государственности и суверенитета Малайзии и состоит из 14 чередующихся горизонтальных красных и белых полос равной ширины, представляющих 13 составляющих Малайзию государств ([штатов](#)) и федеральное правительство.

Тёмно-синий [крыж](#) Тёмно-синий крыж в верхнем углу у древка доходит вниз до верха пятой красной полосы сверху, символизирует единство людей Малайзии и содержит изображение полумесяца, символизирующего ислам, официальную религию Малайзии. 14 лучей звезды означают единство 13 государств (штатов) с федеральным правительством. Жёлтый цвет является цветом правителей. Сочетание трех основных цветов — красного, белого и синего символизирует дружбу Малайзии с [Великобританией](#) и единство Малайзии со странами Содружества



Герб [Малайзии](#) Герб Малайзии изображает двух стоящих на задних лапах [тигров](#) Герб Малайзии изображает двух стоящих на задних лапах тигров — символ храбрости и силы. Каждый из них одной лапой опирается на желтую ленту с [девизом](#) Герб Малайзии изображает двух стоящих на задних лапах тигров — символ храбрости и силы. Каждый из них одной лапой опирается на желтую ленту с девизом на малайском языке «В единстве — сила» (девиз повторен дважды: на латинице и на «[джави](#) Герб Малайзии изображает двух стоящих на задних лапах тигров — символ храбрости и силы. Каждый из них одной лапой опирается на желтую ленту с девизом на малайском языке «В единстве — сила» (девиз повторен дважды: на латинице и на «джави» — арабизированной письменности), а другими поддерживает щит. Над щитом — желтый полумесяц и звезда с 14 равными лучами. На щите — пять национальных гербов — символ пяти бывших нефедерированных малайских княжеств (Джохор,





- На территории страны растут так называемые «ходячие деревья». Их корни начинают расти с середины ствола и передвигаются в поисках воды под землей. Вполне возможно, что через год понравившееся вам дерево уже не будет на том же месте – они способны «проходить» до нескольких метров.


- Малазийский остров Сипадан является одним из самых популярным местом для дайвинга в мире – в его водах живет более 3000 видов рыб и сотни видов кораллов.





- В Малайзии можно также увидеть медведя-кошку, а если говорить более научно, – бинтуронга. Из кого получился этот необычный зверь, хорошо видно из названия.

- В Малайзии живет малайский медведь, или бируанг, – самый мелкий представитель семейства медведей. Его длина составляет не более 1,5 метров, высота в холке – всего 50-70 сантиметров, а масса – 25-65 кг.



- Здесь была поймана самая большая королевская кобра в мире – ее длина составила 5,71 метра.



Раффлезии
примечательны своими
огромными
необычными цветками,
некоторые из которых
достигают диаметра
более одного метра и
массы более десяти
килограммов.





Куала-Лумпур



Серембан



Куантан



Башни Петронас



Башни Петронас считаются самыми высокими близнецами в мире.

Башни Петронас считаются самыми высокими близнецами в мире, но для этого архитекторам пришлось потрудиться.

Первоначально самыми высокими были башни в Чикаго, и архитекторы Петронас решили увеличить высоту башен при помощи шпилей, которые выполнены как единое целое со всем сооружением. Американцы были вынуждены отдать пальму первенства Малайзии. Среди всех небоскребов мира башни Петронас заминают четвертое место, уступая [Бурдж-Халифа](#) в Дубае, Тайбэй 101 и Shanghai World Financial Center.



Дворец султана Абдул-Саада

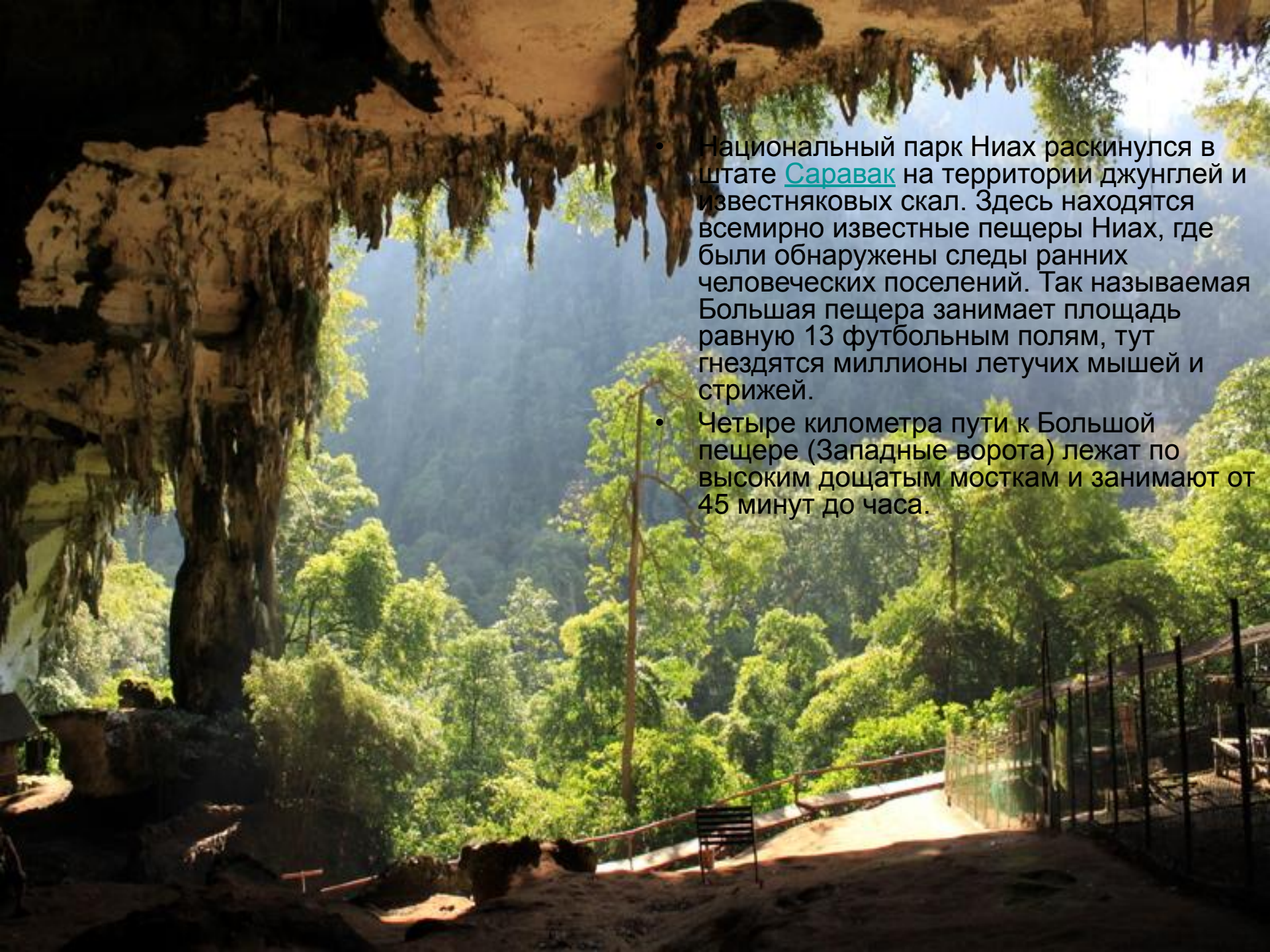


Дворец султана Абдул-Саада считается одним из самых узнаваемых и посещаемых достопримечательностей Куала-Лумпура. Здание располагается на площади Независимости и полностью оправдывает свое королевское название. Дворец султана Абдул-Саада выполнен с соблюдением двух, казалось бы, несочетаемых стилей — викторианской и мавританской архитектуры. Вместе с тем это смешение английской монументальности и восточной роскоши придаёт зданию неповторимый облик, притягивающий взгляды всех без исключения туристов. Если верить историкам, строительство дворца велось в конце 19 века, а имя было присвоено в честь тогдашнего правителя — султана Абдул-Саада.





- *Дворец султана Абдул-Саада стал узнаваемым благодаря не только своему неповторимому стилю. Дело в том, что в центре здания возвышается огромная, сорокаметровая башня с часами. Многим туристам эти куранты напоминают одну из самых известных достопримечательностей Англии, и поэтому дворец часто называют куала-лumpurским Биг-Беном.*



- Национальный парк Ниах раскинулся в штате [Саравак](#) на территории джунглей и известняковых скал. Здесь находятся всемирно известные пещеры Ниах, где были обнаружены следы ранних человеческих поселений. Так называемая Большая пещера занимает площадь равную 13 футбольным полям, тут гнездятся миллионы летучих мышей и стрижей.
- Четыре километра пути к Большой пещере (Западные ворота) лежат по высоким дощатым мосткам и занимают от 45 минут до часа.

- В 1950-х годах археологи нашли в этих пещерах череп человека разумного, жившего 40 тысяч лет назад.


<https://www.google.ru/search?q=череп+из+пещеры+Ниах&newwindow=1&biw=1366&bih=657&source=lnms&tbm=isch&...>







Пещеры Бату



Пещеры Бату — одна из самых популярных достопримечательностей в Малайзии. Эти известняковые пещеры расположены в лесу, в районе Гомбак, недалеко от столицы страны — города [Куала-Лумпур](#). Своим названием пещеры обязаны протекающей рядом реке Сунгаи Бату и одноименной деревушке.

Пещеры Бату имеют солидный возраст — они образовались около 400 млн лет назад. Долгое время Бату служили убежищем во время охоты для местного племени Бесиси, а в 1878 году их открыл американский натуралист Уильям Горнедей.



Пещеры Бату в Малайзии — это не только излюбленное место путешественников, но еще и действующий храм, куда ежегодно приезжает огромное количество паломников. Бату — одна из самых известных индуистских святынь за пределами Индии.





Куала-лумпурский парк птиц



Куала-лумпурский парк птиц находится в десяти минутах езды от центра города, в живописном месте, полностью оправдывающем свое название — Озерные сады (Lake Gardens). Парк птиц — одна из самых посещаемых достопримечательностей в Малайзии, ведь это место совсем не похоже ни на один зоопарк в мире. В Куала-лумпурском парке птиц обитает более 3 тыс. пернатых со всех уголков земного шара, причем многие из них в буквальном смысле находятся в свободном полете. Здесь вы практически не увидите клеток и вольеров. Чтобы птицы не разлетелись, над деревьями имеется сетка, и это, пожалуй, единственное вмешательство человека в их жизнь. Пернатые общаются, питаются, размножаются практически в естественной среде.



usakartemca.ru



Для своих гостей Куала-лумпурский парк птиц каждый день устраивает показательные выступления с участием птиц. Пернатые поют, танцуют, решают математические задачи и демонстрируют много других талантов.

Бако



- Небольшой (26 кв. км) заповедник Бако расположен на западе [Саравака](#), в устье реки Бако. Парк славится интересными пещерами, скалистыми мысами и утесами из песчаника. Здесь есть выточенные волнами и ветром скальные арки и нагромождения глыб. В нацпарке Бако можно увидеть обезьян-носачей, серебристого лангура, леопардов, гигантских ящериц и невообразимое количество видов птиц. К тому же, в парке есть множество превосходных пляжей, проложены походные тропы, имеются турбаза и ресторан.

бако





Эндау-Ромпин




- Эндау-Ромпин — заповедник на Восточном побережье Малайзии, расположенный в джунглях на водоразделе рек Эндау в Джохоре и Ромпин в Паханге. Покрытый буйной растительностью, этот нетронутый парк представляет собой один из немногих оставшихся островков обитания суматранского носорога. По оценкам ученых, возраст скал и холмов заповедника достигает 250 млн лет.

Ендау-Ромпин



Гора Кинабалу



- Гора Кинабалу — одна из высочайших вершин Юго-Восточной Азии, поднимается на 4093 м всего в 138 км от столицы штата [Сабах](#) Гора Кинабалу — одна из высочайших вершин Юго-Восточной Азии, поднимается на 4093 м всего в 138 км от столицы штата Сабах, [Кота-Кинабалу](#). Восхождение на Кинабалу обычно занимает два дня с ночевкой в приюте близ вершины.
- Для посещения заповедника необходимо разрешение

Шри Махамариамман

- Шри Махамариамман — самый старый индуистский храм в Куала-Лумпуре и одна из главнейших святынь индуистов всей Малайзии. Его начали возводить в 1873 году и строили по заказу и на средства главы местной общины тамилгов, гастарбайтеров из Южной Индии, во множестве приезжавших в то время в страну на чёрные работы. Храм был посвящён Великой матери Мариамман, культ которой очень популярен среди выходцев с юга Индии, составляющих львиную долю индуистов Малайзии. Первоначально он строился в качестве семейного святилища и исключительно для личных нужд. Таковым Шри оставался до 20-х годов прошлого столетия, когда сюда начали пускать всех желающих. В 1885 году оригинальное здание (которое спустя 2 года было перестроено в камне) разобрали и перенесли с прежнего места близ железнодорожного вокзала на нынешнее место в китайском квартале. Подобную странность можно видеть и в [Сингапуре](#): Шри Мариамман там тоже находится в Чайна-тауне, что немного парадоксально для индуистской святыни.

Шри Махамариамман





- *Пять ярусов
гопурама
Махамариаммана
поднимаются вверх
на 23 метра и
служат основой для
228 изваяний
разнообразных
персонажей
индуистского
пантеона.*