

«Зарубежная Азия, Непал»

Ученицы 11 класса «А»
МАОУ СОШ школы №47
Павловой Анастасии
Преподаватель.
Моросяк Е.А.

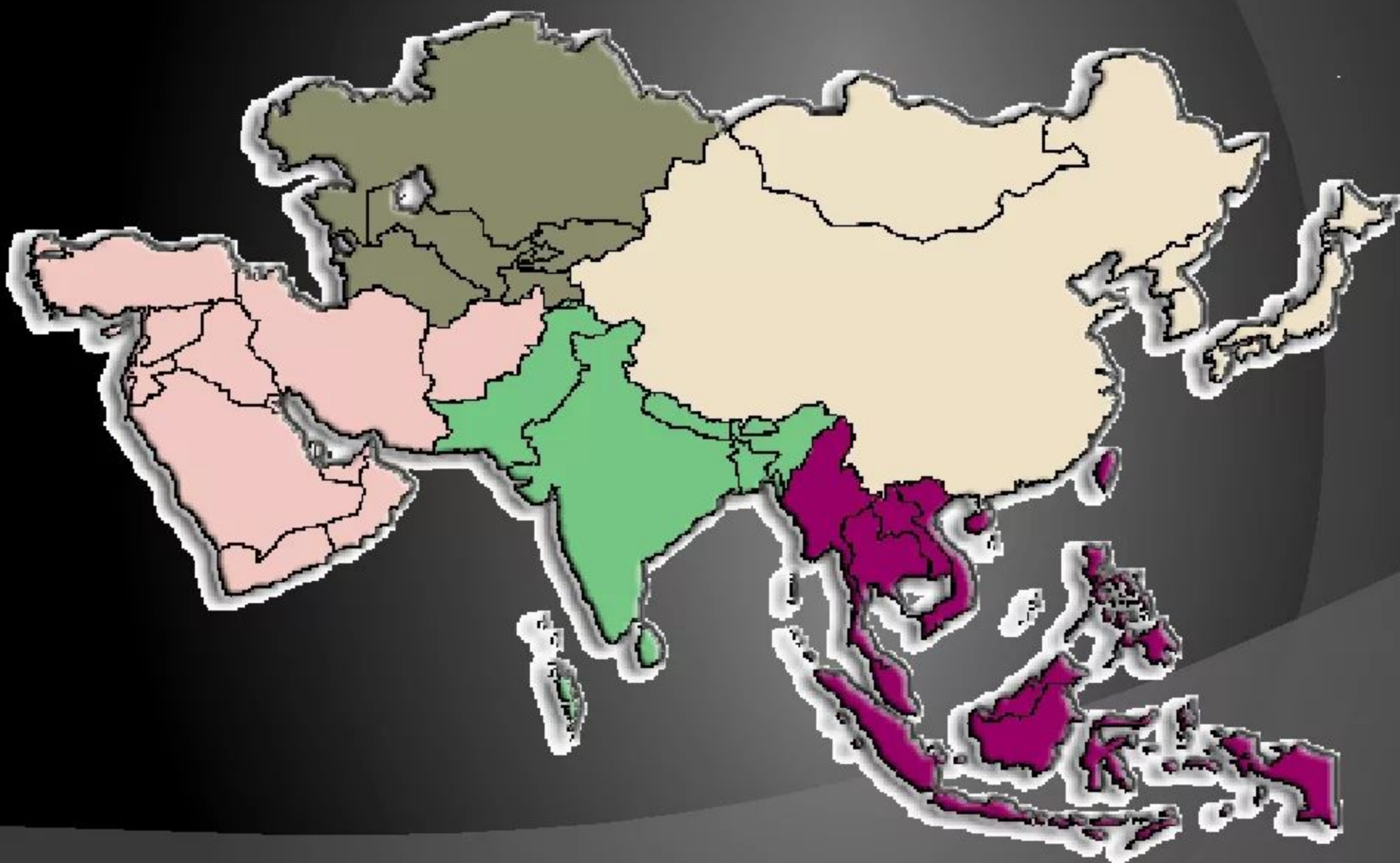
Содержание:

- ✓ Зарубежная Азия.
- ✓ Страны зарубежной Азии.
- ✓ Регионы и страны зарубежной Азии.
- ✓ Население и природные ресурсы
- ✓ Религия.
- ✓ Экономика.
- ✓ Страна Непал.
- ✓ Территория Непал.
- ✓ Климат.
- ✓ Экономика и образ жизни непальцев.
- ✓ Религии, языки и народы Непала.
- ✓ Туризм.
- ✓ Список литературы.

Зарубежная Азия

Регион, который лидирует в мире не только по площади, но и по численности населения. Причем это первенство он держит уже не одно тысячелетие. Страны зарубежной Азии, несмотря на многочисленные свои различия, имеют и ряд общих черт.

Зарубежная Азия



Страны зарубежной Азии

- Все страны зарубежной Азии (а всего их 48) занимают площадь в 32 млн квадратных километров. Среди них преобладают крупные государства. Есть и страны-гиганты, площадь каждой из которых превышает 3 млн км² (Индия, Китай).
- Большинство государств в этом регионе эксперты относят к развивающимся. Только четыре страны из 48 можно назвать экономически развитыми. Это Япония, Южная Корея, Сингапур и Израиль.
- На политической карте зарубежной Азии 13 монархий (причем половина из них расположена на Ближнем Востоке). Остальные страны региона являются республиками.

По особенностям географического положения все страны зарубежной Азии делятся на:

островные (Япония, Шри-Ланка, Мальдивы и др.);

приморские (Индия, Южная Корея, Израиль и др.);

внутриконтинентальные (Непал, Монголия, Киргизия и др.).

Очевидно, что страны из последней группы испытывают большие трудности в плане вывоза своих товаров на мировые рынки.

Регионы и страны зарубежной Азии

- Географы делят зарубежную Азию на пять субрегионов:
- Юго-Западная Азия - включает в себя все страны на территории Аравийского полуострова, республики Закавказья, Турцию, Кипр, Иран и Афганистан (всего 20 государств);
- Южная Азия - включает 7 государств, крупнейшие из которых - Индия и Пакистан;
- Юго-Восточная Азия - это 11 государств, десять из которых являются развивающимися (все, кроме Сингапура);
- Восточная Азия - включает в себя всего пять держав (Китай, Монголия, Япония, Корея Южная и КНДР);
- Центральная Азия - это пять постсоветских республик (Казахстан, Таджикистан, Узбекистан, Киргизия и Туркмения).



- 1 - Ливан
- 2 - Палестинские территории
- 3 - Израиль

Население и природные ресурсы

- Этот регион, благодаря своему тектоническому строению, отличается огромным разнообразием минерально-сырьевых ресурсов. Так, Индия и Китай могут похвастаться значительными запасами угля, железных и марганцевых руд. Однако самым главным богатством здесь выступает черное золото. Самые крупные месторождения нефти сосредоточены в Саудовской Аравии, Иране и Кувейте.
- Что касается условий для развития сельского хозяйства, то в этом плане одним государствам повезло больше, другим - гораздо меньше. Превосходными агроклиматическими ресурсами располагают многие из стран Южной и Юго-Восточной Азии. А вот такие государства, как Сирия или Монголия, представляют собой практически сплошную безжизненную пустыню, где можно

НАСЕЛЕНИЕ ЗАРУБЕЖНОЙ АЗИИ

Численность населения - 4351 млн. человек

60% населения земного шара

6 из 10 стран с наибольшей численностью населения:

Ки



Задание: Анализ схемы 3 стр.

Религии Зарубежной Азии

9. Определить соответствие

1.



2.



5.



3.



4.



- а) синтоизм
- б) буддизм
- в) индуизм
- г) иудаизм
- д) ислам

Население Южной Азии



Индусы



Непальцы



Бангладешцы



Бутанцы



Пакистанцы



Шриланкийцы

Экономика.

Все государства зарубежной Азии можно собрать в несколько групп. Здесь есть так называемые новые индустриальные страны (Сингапур, Корея, Тайвань и другие), которые за короткий период времени смогли перестроить свое народное хозяйство и достичь определенных успехов в развитии. Отдельная группа в регионе - это нефтедобывающие страны (Саудовская Аравия, Ирак, ОАЭ и т. д.), экономика которых полностью держится на этом природном богатстве.

Ни к одной из этих категорий нельзя отнести Японию (самую развитую страну в Азии), Китай и Индию. Все остальные государства остаются слаборазвитыми, в некоторых из них промышленность и вовсе отсутствует.

Страны Зарубежной Азии

Развивающиеся страны

Развитые страны

Промежуточные страны

Новые индустриальные страны

Наиболее бедные и отсталые страны

Нефтедобывающие и нефтеэкспортирующие страны

Страны большой восьмёрки

Индия,
Китай

Сингапур,
Тайвань,
Турция и др.

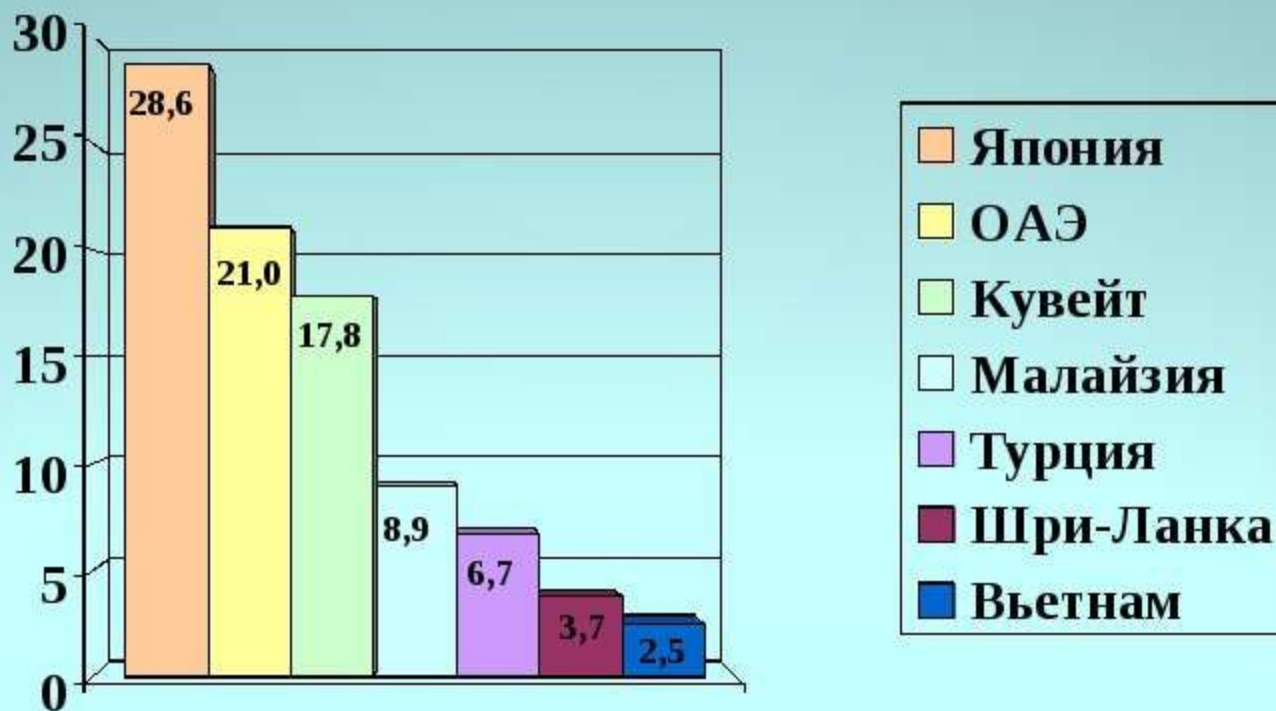
Бангладеш,
Йемен и др.

ОАЭ,
Саудовская
Аравия и др.

Япония

УРОВЕНЬ СОЦИАЛЬНО-ЭКОНОМИЧЕСКОГО РАЗВИТИЯ

ВВП на душу населения в странах Азии (тыс.\$)



Страна Непал.

Непал – это самобытная и удивительная страна, которая открылась для посещения иностранцами только в 1951-м году. До 2007 года в стране правила абсолютная монархия, что для современных государств редкость. Большая часть Непала занята горами, где нет автомобильных дорог. Во всей стране существует только одна железная дорога. Неудивительно, что Непал стал центром горного туризма

Непал – это самая высокогорная страна в мире.



Территория.

Почти половина территории покрыта горами. 8 из 10 самых высоких гор в мире находятся именно здесь. Не стоит думать, что горы необитаемы. Конечно, плотность населения в горных районах невысокая, но люди тут живут и вполне счастливы.

Непал – абсолютный рекордсмен по перепаду высот внутри своей территории. Самая нижняя точка находится на высоте 59 метров, а самая высокая – это гора Эверест высотой 8848 метров.

этой области является долина Катманду.

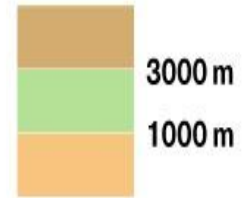
Крупные города Катманду и Покхара находятся именно в этой зоне.

Третья область, занимающая половину страны, покрыта горами и заселена слабо. Но именно она приносит стране наибольшую прибыль. Власти собирают значительные средства за разрешения подняться на ту или иную гору для альпинистов и даже с простых любителей пеших походов (треков или треккингов) для посещения определенных районов страны.

КИТАЙ

ТИБЕТ

НЕПАЛ



Климат.

С точки зрения климата Непал разделяется на три большие области. Первая находится на границах с Индией и носит название “тераи”. Высота над уровнем моря тут не превышает 500 метров. Это самая плодородная и густонаселенная область страны, в которой развито земледелие и скотоводство. Можно сказать, что тераи кормит всю страну.



Непал – это очень бедная страна. Вы ощутите это сразу, когда будете снимать номер в отеле или зайдете в кафе и закажете пельмени момо за 20 непальских рупий или традиционное блюдо Дал Бат за 15 рупий. В Непале живут трудолюбивые люди. Просто им не повезло с географическим положением.

Страна вошла в международные отношения очень поздно, в 1951 году, и руководство страны поздно осознало свою полную отсталость. Конечно, непальцы не унывают и развивают свою территорию стремительными темпами. Рост экономики страны в последние годы составляет 4-6%. Такими цифрами не могут похвастаться ни страны Европы, ни США, ни Россия. Только китайцы имеют большие цифры.

- - в Непале отсутствуют природные ископаемые, горы Гималаи считаются “пустыми”
- - тут нет обилия плодородных почв, кроме небольших районов “тераи”
- - Непал не имеет выходов к морю и в области внешней торговли полностью зависит от соседней Индии



Современный непальский язык – это язык народа Хас, а сами они являются самым крупным многочисленным народом в стране. Из интересных народностей Непала стоит отметить Шерпа и Гурунгов. Первые прославились своими способностями переносить условия высокогорья, они служат проводниками для альпинистов. Все рекорды по количеству восхождений на Эверест принадлежат именно проводникам-шерпа. Из народа Гурунгов набирают добровольцев в армии Великобритании и Индии. Это знаменитые гуркхи.

Разнообразие языков в Непале не меньше, чем народов. Только для половины непальцев официальный язык (непальский или “непали”) является родным. У разных народов свои языки, а всего в стране их несколько сотен.

На самом деле, буддистов в стране около 10%, а господствующей религией является индуизм. Впрочем, в Непале разница не столь велика. Местные адаптации буддизма и индуизма имеют много общих черт.

Еще около 4% населения исповедуют ислам, но они проживают вдали от больших городов, и мечетей во время путешествия вы, скорее всего, не увидите.



Туризм.

Первая важная область туризма в Непале связана с ее вершинами. Это альпинизм. Тысячи альпинистов приезжают сюда каждый год, чтобы покорить ту или иную гору. На каждое восхождение нужно получать разрешение у властей за определенную плату. Деньги взимаются до начала подъема на случай, если альпинист не вернется обратно. Покорение вершин – дело опасное. Вторая важная составляющая туристической отрасли Непала – это треккинги (или пешие походы) в горы.

В стране очень много национальных парков с уникальной природой, по которым и устраиваются эти путешествия.



Список литературы.

- ❖ Учебник географии 10-11 класс В.П. Максаковский.
- ❖ Яндекс картинки.
- ❖ Fb.ru
- ❖ Jj-tours.ru

