

**Башкортостан, мой край родной,
Повсюду прославляю я тебя.
Горжусь твоим величием и красотой,
Земля родная, колыбель моя!
Здесь сотни лет живут в добре и
мире
Простые дочери и сыновья твои.
Различен их язык, но Родина
едина...
И песнь любви поют им соловьи.
(Л.
Иванова)**

Из истории Башкортостана



Столица	<u>Уфа</u>
Площадь	236.500 кв.км.
Население	4.072102ч.
Федеральный округ	Приволжский
Экономический район	Уральский
Государственный	русский, башкирский.



Территория Золотой Орды в XIII-XV вв.

- ▶ Первые письменные упоминания об отдельных племенах, вошедших в состав башкирского народа, встречаются в сочинениях Геродота в 5 веке до н.э.
- ▶ На карте Птолемея (2 век н.э.) показана река Daïks - ныне река Урал.
- ▶ Союзы башкирских племен в конце тысячелетия стали постепенно перерастать в ранние государства. Сохранились многие предания о том, что в отдаленном прошлом основу башкирского этноса составил устойчивый союз 7 племен, а государственные образования возглавляли Башкорт-хан, Муйтен-бий, Мясем-хан, Джалыкхан.
- ▶ Первое сражение башкир с монголами произошло в 1219–1220 годах, когда Чингисхан во главе огромного войска провел лето на Иртыше, где были летние пастбища башкир. Противостояние двух народов продолжалось долго^[54]. С 1220 по 1234 годы башкиры непрерывно воевали с монголами, фактически, сдерживая натиск монгольского нашествия на запад.

- ▶ Л. Н. Гумилёв в книге «Древняя Русь и Великая Степь» писал: «Монголо-башкирская война тянулась 14 лет, то есть значительно дольше, чем война с Хорезмийским султанатом и Великий западный поход... Башкиры неоднократно выигрывали сражения и наконец заключили договор о дружбе и союзе, после чего монголы объединились с башкирами для дальнейших завоеваний...»
- ▶ Башкиры получают право бийства (ярлыки), то есть, фактически, территориальную автономию в составе империи Чингисхана.
- ▶ В XIII–XIV веках вся территория расселения башкир находилась в составе Золотой Орды.
- ▶ 18 июня 1391 года при реке Кондурче состоялась «Битва народов». В сражении столкнулись армии двух мировых держав того времени: хана Золотой Орды Тохтамыш, на стороне которого выступили башкиры, и эмира Самарканда Тимура (Тамерлана). Битва закончилась поражением золотоордынцев.
- ▶ После распада Золотой Орды территория исторического Башкортостана входила в состав Казанского, Сибирского ханств и Ногайской Орды.

- ▶ В 1557 году Башкортостана добровольно присоединяется к России.
- ▶ В 1773-1775 г.г. башкиры приняли активнейшее участие в Крестьянской войне - крупнейшем в России антифеодальном движении под руководством Е.И.Пугачева.
- ▶ В 1917 году свершилась революция, пал царизм. В 1919 году была образована Башкирская Автономная Советская Республика, а в 1990 году, в самом начале перестройки и демократизации нашей страны, Верховный Совет Республики принял Декларацию о государственном суверенитете Республики Башкортостан. Эта декларация открыла новый этап в её развитие.
- ▶ 11 октября 1990 года Верховный Совет республики принял Декларацию о государственном суверенитете РБ. В соответствии с новой конституцией был избран первый президент РБ. Им стал - Рахимов М.Г

100 лет



Г о с у д а р с т в е н н ы й г и м н р е с п у б л и к и

- ▶ Был принят 12.10.1993 года
- ▶ Авторы слов - Равиль Бикбаев и Рашит Шакуров
- ▶ Автор музыки - Фарит Идрисов
- ▶ Государственный гимн нашей республики выражает независимость нашей республики, единство и дружбу ее народов



Государственный флаг РБ был принят 25 .02. 1992 года. Авторами флага являются Урал Масалимов и Ольга Асабина. Это прямоугольное трехцветное полотнище: синий цвет означает ясность и чистоту помыслов народов республики; белый цвет означает миролюбие, открытость, готовность помочь; зеленый - свободу, вечность жизни.

На белой полосе в середине есть круг- знак вечного движения, а в середине круга- цветок курая, состоящий из семи лепестков - они олицетворяют семь родов, положивших начало башкирскому народу.



Государственный герб нашей Республики был принят 12.12.1993 года. Автором является художник Фазлетдин Ислахов. На нем изображен памятник Салавату Юлаеву (символ мужества народа) на фоне восходящего солнца и лучей, что символизирует стремление народа к свободе. По краям герба - башкирский орнамент. Ниже изображены соцветие курая- это символ стремления к единству; лента окрашенная в цвета Государственного флага РБ с надписью по белому полю «Башкортостан»

Население Башкортостана

Народ	Численность в <u>2002 году</u> , человек (% от всего населения)	Численность в <u>2010 году</u> , человек (% от всего населения) ^[17]
<u>Русские</u>	(36,3 %)	(36,1 %)
<u>Башкиры</u>	(29,76 %)	(29,5 %)
<u>Татары</u>	(24,14 %)	(25,4 %)
<u>Чуваши</u>	(2,86 %)	(2,7 %)
<u>Марийцы</u>	(2,6 %)	(2,6 %)
<u>Украинцы</u>	(1,3 %)	(0,98 %)
<u>Удмурты</u>	(0,6 %)	(0,53 %)
<u>Мордва</u>	(0,6 %)	(0,5 %)
<u>Белорусы</u>	(0,4 %)	(0,29 %)

Меньше 0,5 % составляют: армяне, немцы, узбеки, азербайджанцы, казахи, таджики, евреи, латыши, грузины, вьетнамцы, чеченцы, молдаване и греки. Всего на территории Башкортостана проживают представители более

130 национальностей.



Уфа – столица Башкортостана

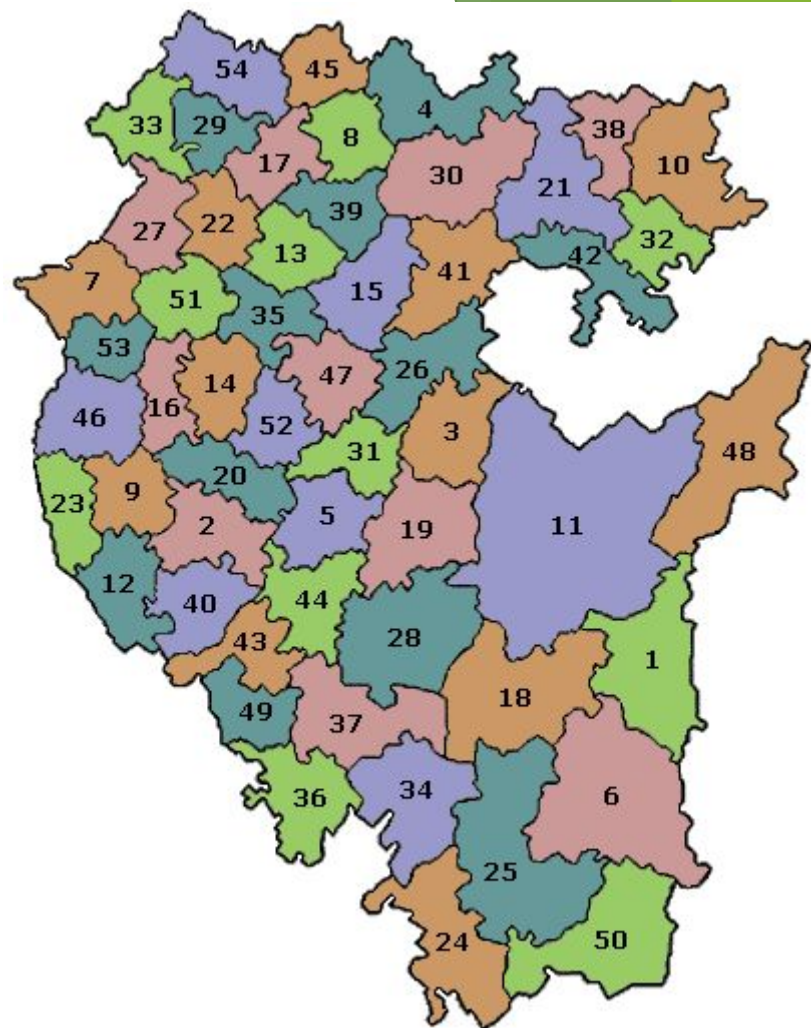
Город расположен на берегу **реки Белой**, при впадении в неё рек Уфа и Дёма, на Прибельской увалисто-волнистой равнине, в 100 км к западу от хребтов Башкирского **(Южного) Урала**. Лежит преимущественно в междуречье рек **Белая и Уфа на Уфимском полуострове**





Уфа – город-миллионер. Численность населения – **1 074 900 человек.**



Высшим органом исполнительной власти является **Правительство Республики Башкортостан**. Главой правительства является **Председатель Правительства Республики Башкортостан**, назначаемый Президентом республики с одобрения Государственного Собрания — Курултая Республики Башкортостан.



В республике имеется: **54** административных района, **21** город, **4674** сельских населенных пункта.



СЕМЬ ЧУДЕС БАШКОРТОСТАНА



Пещера Шульган-таш — одна из крупнейших карстовых пещер на Южном Урале, где обнаружены около 30 настенных рисунков (изображений мамонтов, носорогов, диких лошадей) эпохи палеолита, имеющих мировое значение. Шульган-таш — единственная пещера в Восточной Европе, где хорошо сохранились образцы росписи краской времен каменного века.

Пещера Шульган-Таш

Шульган-Таш протянулась более чем на два километра. Внутри протекает река Шульган. Здесь обнаружен самый большой в Европе (400 метров в диаметре) так называемый «сильфон» — полость, заполненная водой без воздуха. **Возраст пещеры — около миллиона лет.**

Когда выходишь из Шульган-Таша, оглядываться назад нельзя. Такая традиция.



Бортничество



Башкортостан — **единственное место в России**, где люди по-прежнему занимаются старинным промыслом — бортничеством. Это древняя форма пчеловодства — **дикий башкирский мед собирают не на пасеке, а на деревьях!** Пчел при этом содержат в сосновых дуплах, которые называются «бортъ». Отсюда и необычное название промысла «Бортничество».

По своим целебным и вкусовым качествам, а также по уникальному составу микроэлементов **этот мед не имеет аналогов в мире**. У дикого бортевого меда неповторимо тонкий аромат и вкус. Такой мед насыщен воском и пергой, богат фруктозой и глюкозой. Особая ценность — в присутствии в его составе ферментов, витаминов, гормонов, двадцати аминокислот, минеральных ароматических веществ.

Граница Европы и Азии



На Уральских горах стоит мемориальная стела, символизирующая границу двух континентов — Европы и Азии. Климат здесь непредсказуем — можно перебраться через небольшой перевал — из Азии в Европу — и из солнечной погоды тут же попасть под дождь. Кроме того, археологи обнаружили в этом месте древнейшую обсерваторию.

По одной из версий, она была построена в третьем тысячелетии до нашей эры!


Пограничная полоса, выложенная из уральских камней, настолько узка, что туристы могут сфотографироваться, стоя одной ногой в Азии, а другой — в Европе!

Ирендекский медведь



Удивительный **золотой самородок** называют Ирендекский медведь. Формой он действительно напоминает мишку. Весит бесценный слиток **почти пять килограммов!** Как гласит легенда, этот слиток башкиры передали в 1557 году Ивану Грозному в знак уважения, но по дороге на обоз напали разбойники. Кому-то из стрельцов удалось закопать слиток в землю, где он и **пролежал более 400 лет.**

Памятник Салавату Юлаеву в Уфе



Башкирский поэт-импровизатор, герой народно-освободительного движения, один из руководителей Крестьянской войны 1773-1775 годов, сподвижник Емельяна Пугачева.

После поражения восстания сослан на пожизненную каторгу в крепость Рогервик Эстляндской губернии (ныне город Палдиски, Эстония). Умер Салават Юлаев в 1800 году.

В творческом наследии Салавата Юлаева известно более **500 поэтических стихотворений о борьбе с угнетателями, о родной земле и башкирском народе,**

В 1967 году в Уфе открыт памятник Салавату Юлаеву работы скульптора Тавасиева, который является самой большой конной статуей в России, высотой почти в десять метров.

Башкирские Шиханы

Башкирские Шиханы



Шиханы — изолированные возвышенности в Башкирском Предуралье. Шиханы являются уникальными геологическими памятниками природы и состоят из четырех гор-одиночек под городом Стерлитамак, образующих узкую цепочку, вытянутую на 20 км вдоль реки Белой.

Эти горы — самый высокий скальный массив Среднего Урала. А у их подножия лежит одно из живописнейших уральских озер — **Аракул**




Иремель

Иремель — вторая по величине гора Южного Урала. У подножья Иремеля берут начало две знаменитые реки — Белая и Урал. Сама гора имеет две вершины, где снег не тает вплоть до июня.



Считается, что купание в ручьях, стекающих с Иремеля, снимает усталость и заряжает энергией. А если подняться по ней пешком, то можно зарядиться силой на год. Там живут настоящие таежные медведи и, как говорят некоторые, древний дух горы. **Здесь растет женьшень, корень которого считается эликсиром молодости.**

Праздники Башкортостана



11 октября – День Республики

Курбан-байрам



Ураза - байрам



Сабантуй



Каргатуй



ЙЫЙЫН



Национальная кухня

Баурсаки



Вак-Балиш



Кыстыбый



Башкирский плов



Кумыс



Прозрачные супы

Национальная музыка и костюмы



Курай



Кубыз



Домбра





Башкирский женский костюм



Башкирский мужской костюм

