



План.

- 1. История образования РТ.**
- 2. Физико-географическое положение РТ.**
- 3. Экономико-географическое положение РТ.**
- 4. Международные связи республики**
- 5. Внешняя экономическая деятельность РТ.**

Образование РТ

Волжская Булгария- **7** век

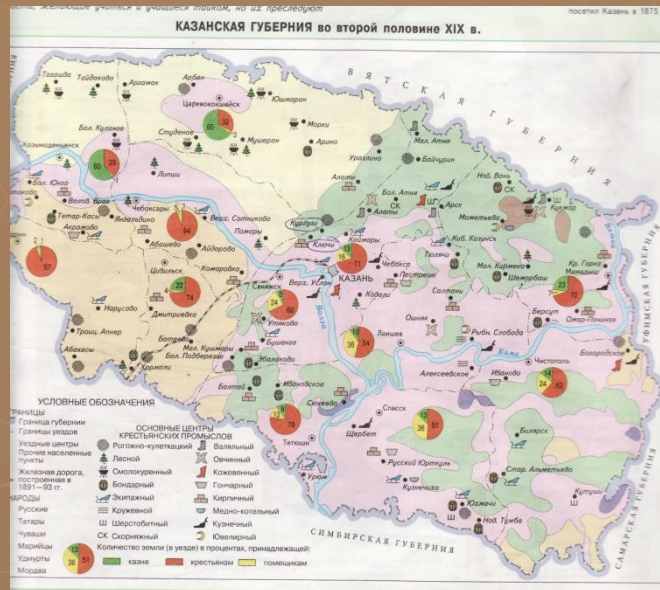
Золотая Орда---**13-14** вв.

Казанское ханство—**15** в.

Казанская губерния—**18** в.


ТАССР -- **20**в.

РТ -- с 1992 год.



ТАССР

ТАССР -
Татарская
Автономная
Советская
Социалистическая
Республика,
была
образована 27
мая 1920 г.
декретом
Советского
правительства.



Республика Татарстан — с 1992 года



Геральдика.

Флаг

трехцветный:

Зеленый цвет- цвет весны, цвет обновления.

Белый цвет- вечный источник жизни и молодости.

Красный цвет- цвет прогрессивного революционного движения.

Государственный Герб Республики Татарстан



Государственный Флаг Республики Татарстан



Гимн Республики Татарстан - композитор Рустем Яхин.

Гимн исполняет Симфонический оркестр Татарской государственной филармонии.

Дирижер - Талгат Ахметов

Герб- белый Барс.

Белый Барс- дань памяти
Волжской Булгарии.

Тюльпан – любимый цветок
татарского народа.

Щит и астра- вечный
источник жизни.

Приподнятая лапа- умение
постоять за себя.



Казань- столица РТ

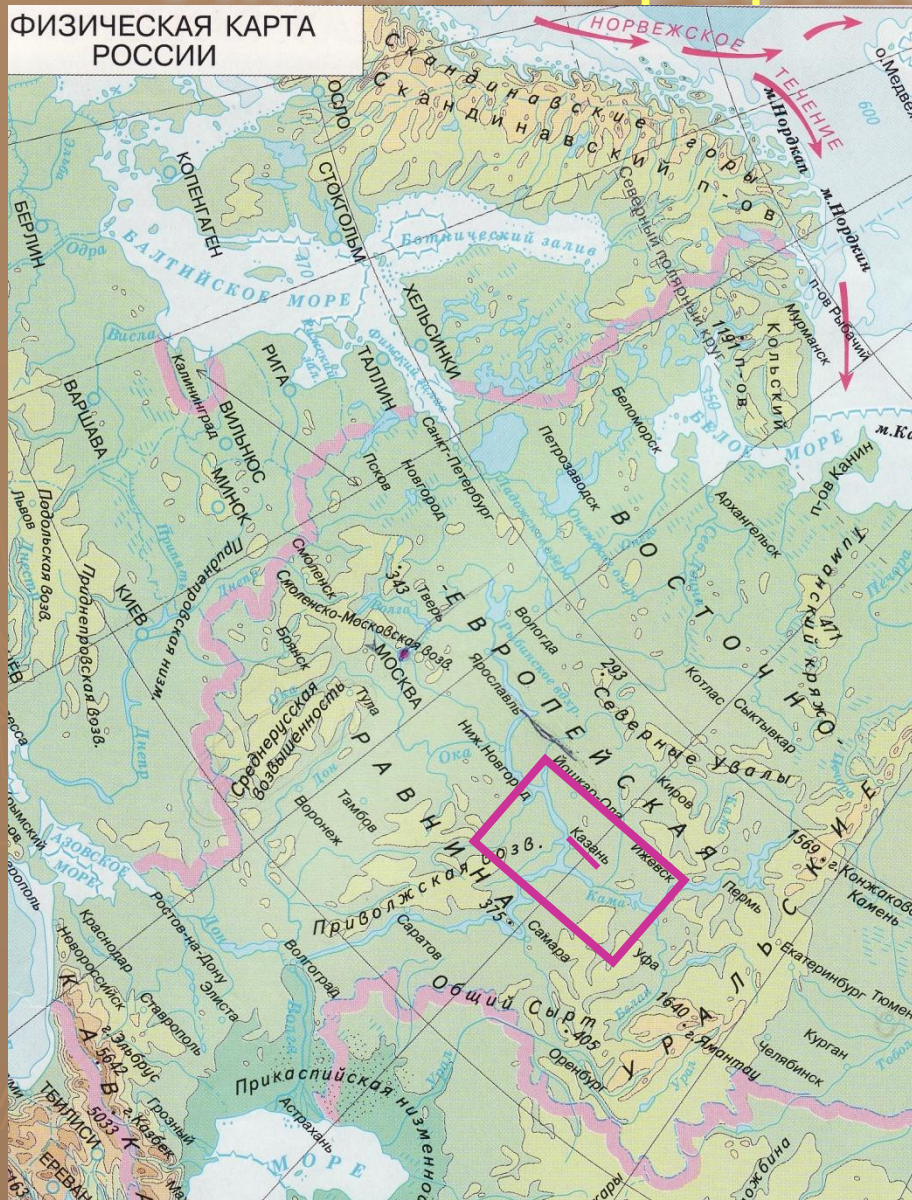
Казань - крупный промышленный научный и культурный центр. В 2005 году отмечал свое тысячелетие. Численность населения- 1,08 млн. ч.- город миллионер в России.



- ▶ 30 августа 1992 г. название ТАССР было изменено на РТ- Республика Татарстан.
- ▶ Национальные праздники:
- ▶ День Республики-30 августа.
- ▶ Сабантуй.
- ▶ Корбан Байрам.
- ▶ Государственные языки: татарский и русский.



Физико-географическое положение.



Татарстан
расположен в
восточной части
Восточно-
Европейской
равнины, у слияния
великих рек
Европы- Волги и
Камы.



Большая часть территории Республики находится между 54,5 – 56 градусом северной широты и - 48 - 53,5 градусов восточной долготы.





Размеры территории

Площадь Республики

68 тыс. кв.км.

РТ **уступает** по размерам Башкортостану и Калмыкии, но

превосходит Чувашскую, Мордовскую, Удмуртскую республики и Марий-Эл.

РТ **больше** по площади Бельгии, Нидерландов, Дании и Швейцарии, и примерно равна

Ирландии.



Крайние точки

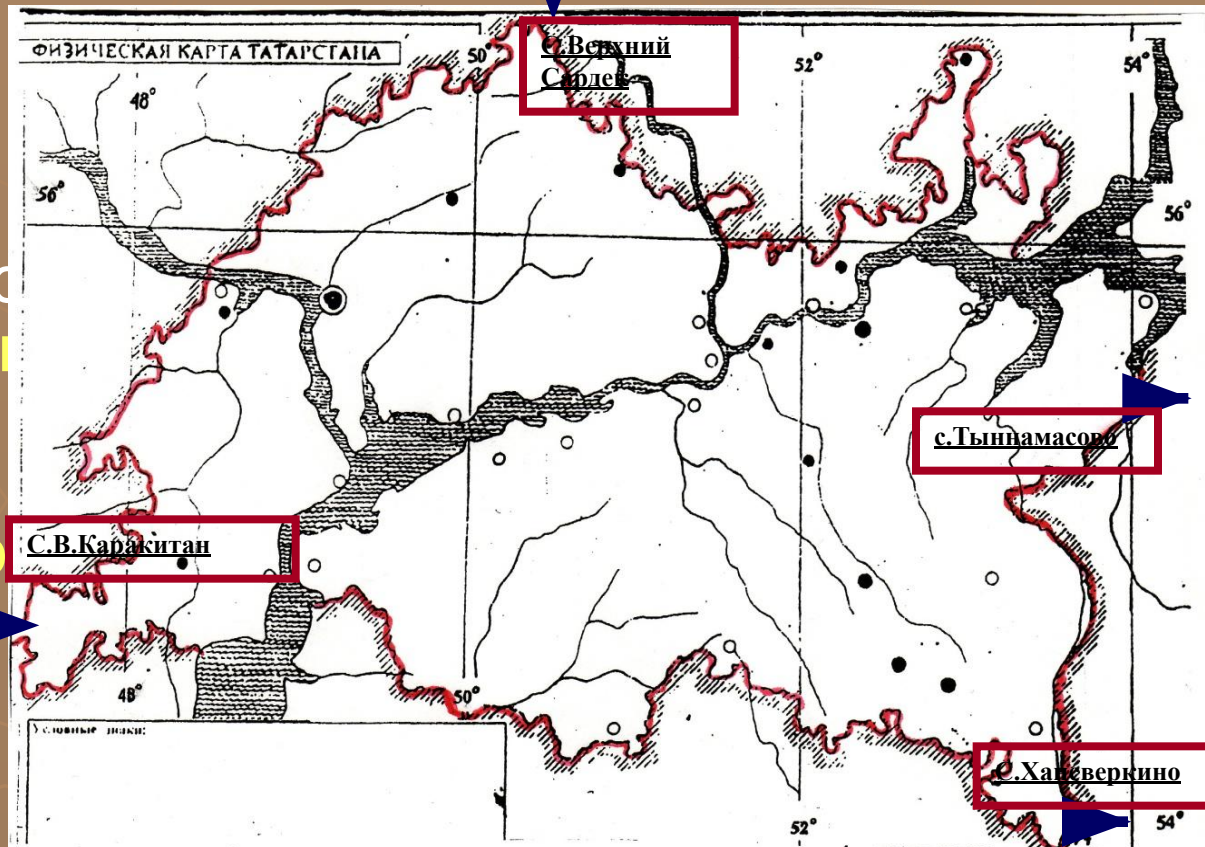


Северная точка- село
Сардек (Балтасинский
р-он).

Южная точка- село
Хансверкино
(Бавлинский-р-он).

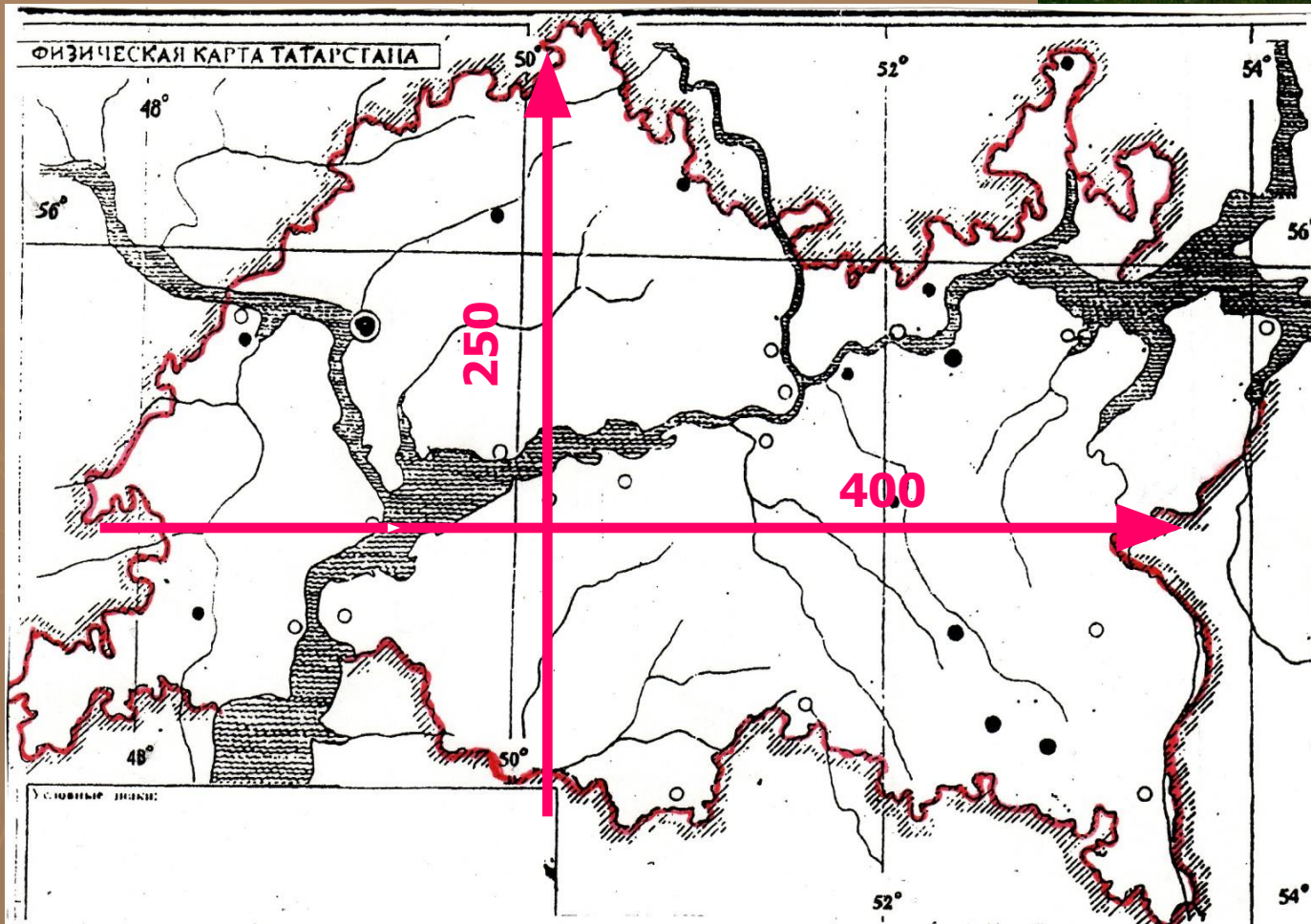
Западная точка- село
Верхний Каракитан
(Дрожжановский р-он).

Восточная точка-
село Тыннамасово
(Актанышский р-он).



Протяженность РТ.

Территория Республики
протянулась с запада на
восток на **400** км, с севера
на юг на **250** км.



Соседние области и республики

Области:

Кировская

Ульяновская

Самарская

Оренбургская

Республики

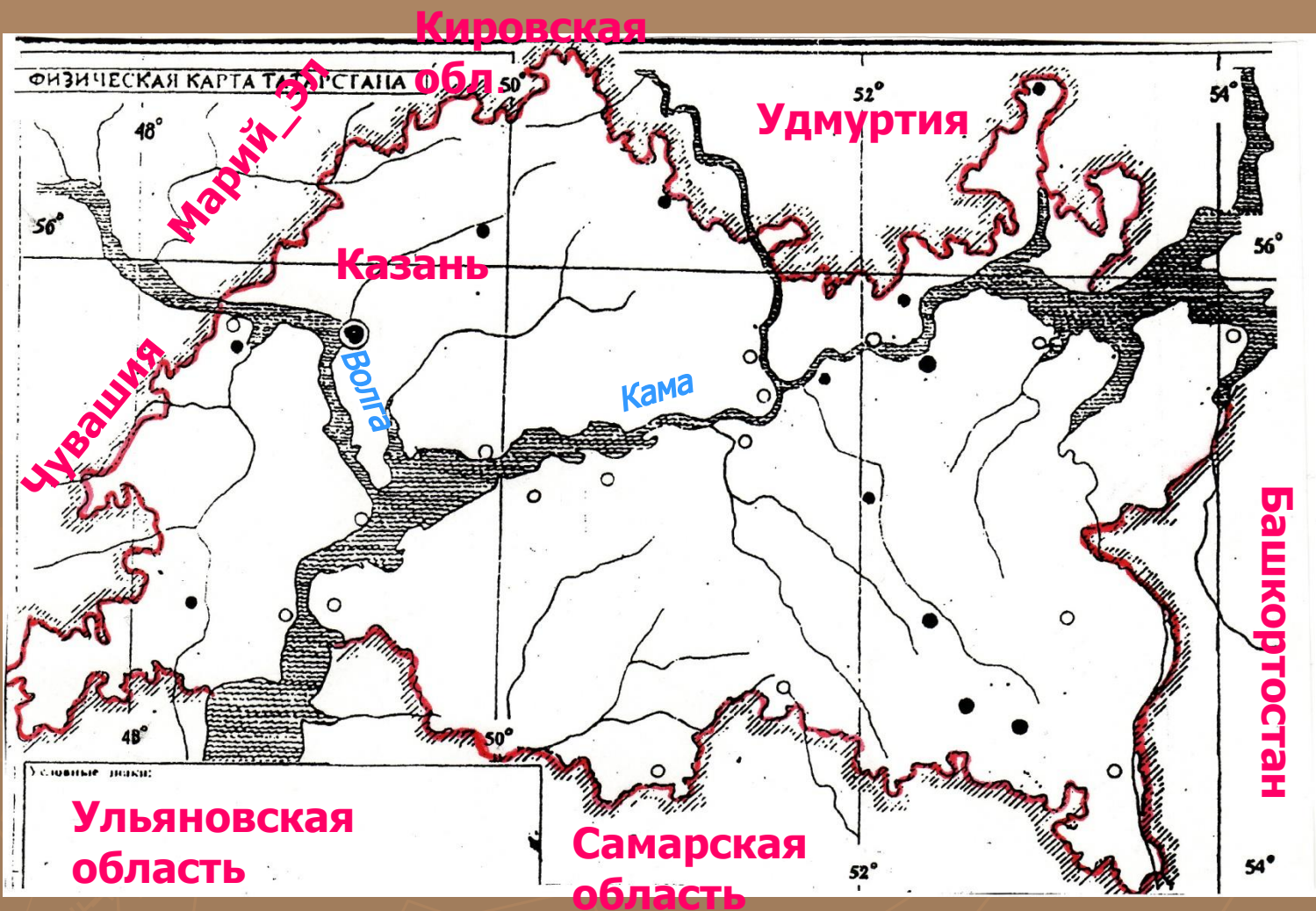
Марий-Эл

Башкортостан

Чувашия

Удмуртия





Экономико-географическое положение.

ЭГП РТ весьма
благоприятное:

- ▶ 1. РТ входит в состав экономически развитого **Поволжского** р-на.
- ▶ 2. Расположена между **Центром** и **Уралом**.
- ▶ 3. Соседствует с экономически **развитыми** районами.
- ▶ 4. Выгодное **транспортно-географическое** положение.
- ▶ 5. **Богатые** природные и людские **ресурсы**.



Форма административного устройства.

- ▶ Республика в составе Российской Федерации.
- ▶ Во главе Республики-президент

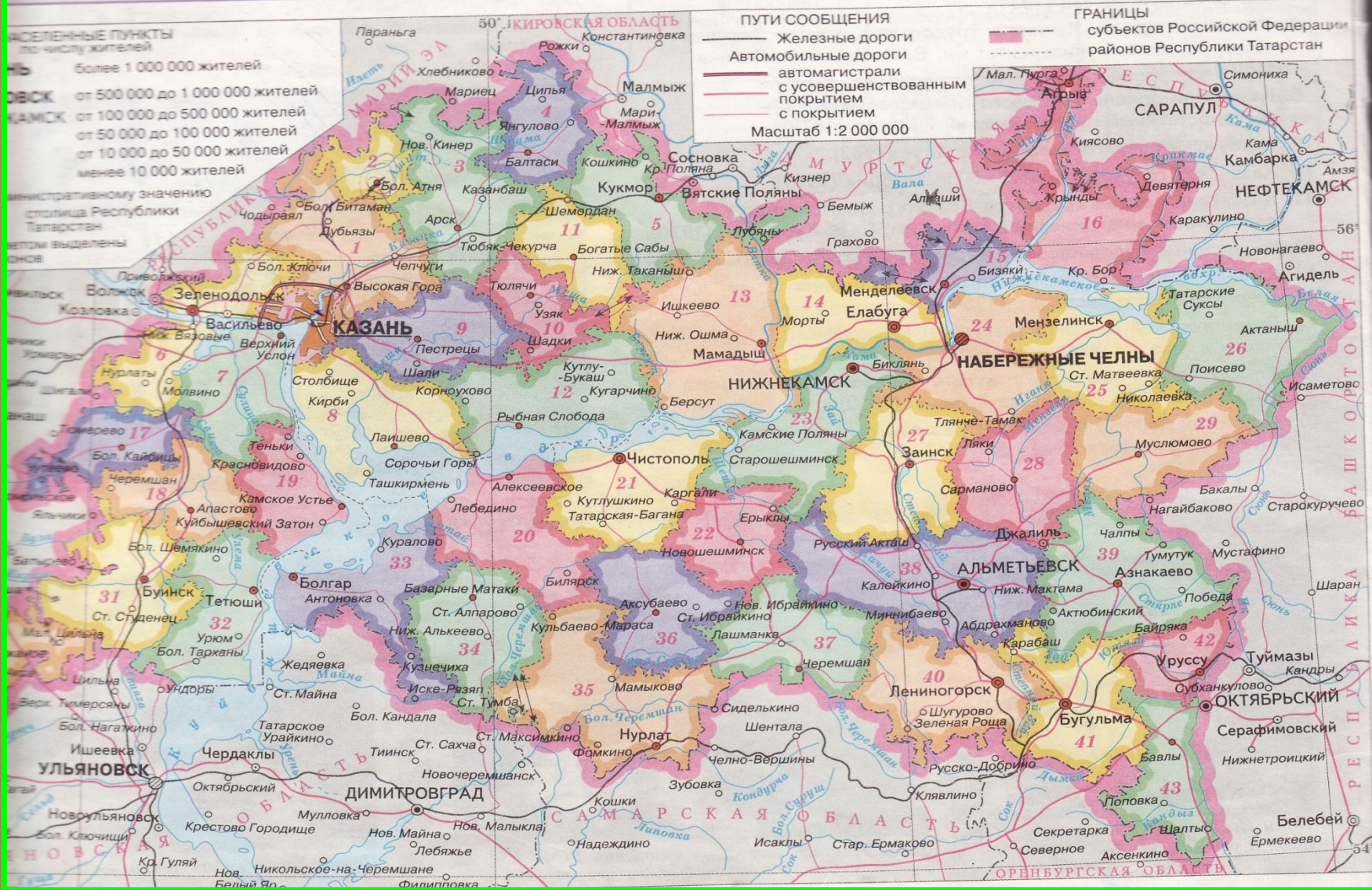


Административно территориальное деление.

- ▶ Территория Республики по современному административному устройству делится на **43 района**.
- ▶ Их центрами являются **14 городов** республиканского подчинения, **6 городов** районного подчинения, **7 поселков городского** типа и **17 сельских** населенных пунктов.

Административная карта РТ

АДМИНИСТРАТИВНАЯ КАРТА РЕСПУБЛИКИ ТАТАРСТАН



РЕСПУБЛИКА ТАТАРСТАН



Сотрудничество РТ с международными организациями

▶ ООН

▶ ЮНЕСКО

▶ ЮНИДО

▶ МОТ

▶ ЕБРР

▶ Совет Европы



Внешние экономические связи РФ



Ответы

- ▶ 1.б
- ▶ 2.б,а,в
- ▶ 3.в
- ▶ 4.а,в,д,е.
- ▶ 5.г
- ▶ 6.в
- ▶ 7.в
- ▶ 8.в
- ▶ 9.г
- ▶ 10.г