


# Египет

جمهورية مصر العربية



*Пермская государственная  
медицинская*

*академия имени академика Е.А.  
Вагнера*

---

---

---




# О Стране



**ЕГИПЕТ** — государство на северо-востоке Африки. Официальное название: Ара́бская Респу́блика Еги́пет. В древнем Египте жители именовали свою страну Чёрной, а себя — людьми Чёрной (земли), по цвету плодородной почвы низменной долины Нила. Единственное «чудо» из семи 7 чудес света сохранилось од наших дней. Это таинственные египетские пирамиды, возраст которых насчитывает уже более 4 500 лет.



# Флаг Герб Символика



Флаг



Герб

# География Египта

Египет граничит на западе с Ливией, на юге — с Суданом, на востоке — с Палестинской автономией, имеет также морскую границу с Саудовской Аравией и Иорданией.

Омывается на севере Средиземным морем, на востоке — Красным морем. Египту принадлежит один из самых крупных искусственно сооруженных каналов — Суэцкий канал, который соединяет Средиземное и Красное моря, открывая тем самым короткий путь из Атлантического в Индийский океан.





ЛИВИЯ

ЕГИПЕТ

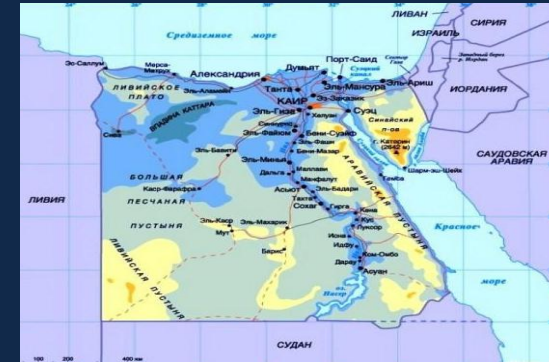
САУДОВСКАЯ АРАВИЯ

КРАСНОЕ МОРЕ



# Географическое положение

Арабская Республика Египет расположена на северо-востоке Африки. До сих пор сохранилось древнее деление страны на Верхний и Нижний Египет. Каир, Александрия, Порт Саид относятся к нижнему Египту, а Луксор, Кена, Асуан — к Верхнему. На юге граничит с Суданом, на востоке с Палестиной, на западе с Ливией. На севере омывается Средиземным морем, а на востоке — Красным. Самый короткий морской путь из Индийского океана в Средиземное море — Суэцкий канал находится на территории Египта. Столица: Каир Площадь: 1 001 450 км<sup>2</sup>



# Климат

Египет находится в пределах субтропического (северная часть) и тропического (большая часть) климатических поясов. В государстве преобладает тропический пустынный климат.

Египетское лето очень жаркое, днём столбик термометра может местами приближаться к 50-градусной отметке в тени, но ночью всегда намного прохладнее, суточные перепады температур достаточно велики. Межсезонные перепады температур не такие большие. На побережьях суточные и сезонные колебания несколько меньше, чем в глубине территории. Зимы в Египте более прохладные, температура днём в январе обычно варьирует в пределах 20—25 °С. Ночи холодные, температура в среднем составляет 10 °С, а в пустынях возможны и слабые заморозки (до -5 °С).

Осадков выпадает очень мало (до 25 мм в год), только на крайнем севере Египта и в горах Синайского полуострова количество осадков доходит до 200 мм в год.







## Полезные ископаемые

- Недра страны содержат запасы нефти, природного газа, железной руды, фосфатов, известняка, марганца, цинка, свинца.



## Полезные ископаемые


Недра страны содержат запасы нефти, природного газа, железной руды, фосфатов, известняка, марганца, цинка, свинца.



# Президент Египта Абдул-Фаттах Ас-Сиси

род. 19 ноября 1954)  
египетский политический и  
военный деятель. Шестой  
президент Египта с 8 июня  
2014 года. Фельдмаршал с  
2014 года. Сыграл  
центральную роль в военном  
перевороте 3 июля 2013  
года, который сверг  
предыдущего президента  
Мухаммеда Мурси.





# Вооруженные СИЛЫ

Общая численность  
около 380 тыс.  
чел., из них около  
300 тыс. служат в  
Сухопутных  
войсках, около 45  
тыс. — в ВМС и  
около 35 тыс. — в  
ВВС

# Население

Египет является самой населённой страной на Ближнем Востоке и второй по численности населения на африканском континенте, население насчитывает около 80,5 миллионов жителей по данным на 2010 год. Население быстро росло в период с 1970 по 2010 годы в связи с достижениями в медицине и повышением производительности сельского хозяйства, так называемой зелёной революции. При вторжении Наполеона в 1798 году население Египта насчитывало всего 3 миллиона. В 1939 году население Египта составляло 16,5 млн человек.





# Река Нил

Водная система Нила считается самой длинной на Земле. Однако, по мнению бразильских исследователей, самая длинная речная система у Амазонки — по этим данным, её длина составляет 6992 километра, в то время как длина системы Нила — 6852 километра. Площадь бассейна реки Нил составляет 349 тыс. км<sup>2</sup>. Исток находится в Руанде, это река Рукарара впадающая в реку Кагера. Сток воды сильно и резко изменяется в течение года. Суммарная длина судоходных участков составляет 3,2 тыс. км. Воды реки используются для орошения и производства электроэнергии. В дельте и долине Нила проживает почти все население и базируется почти вся экономика Египта. Крупнейшими городами являются Каир, Хартум, Асуан, Александрия



# Суэцкий канал

бесшлюзовый судоходный канал в Египте, соединяющий Средиземное и Красное моря. Зона канала считается условной границей между двумя материками, Африкой и Евразией. Кратчайший водный путь между Индийским океаном и акваторией Средиземного моря Атлантического океана (альтернативный маршрут протяжённее на 8 тыс. км). Суэцкий канал был открыт для судоходства 17 ноября 1869 года.

Находится к западу от Синайского полуострова, имеет длину в 160 километров, ширину по зеркалу воды до 350 м, по дну — 45—60 м, глубину 20 м



# Экономические Египта

крупнейшая экономика Африки, тесно связанная с ЕС, США и Азией. Все большую роль Египет приобретает и в торговле с Россией.

Издревле Египет был экспортером, на котором держался весь Древний мир. Житница Римской империи была настолько продуктивна, что в Италии вовсе перестали выращивать зерно — египетское было дешевле. Однако время шло, менялись хозяева страны, менялись законы. И настал момент, когда Египет стал хроническим импортером. Пшеницу закупает в России и Европе, бобы — в Мексике, бытовые вещи — в Китае. Перед страной почти всегда стоит острый вопрос нехватки валюты. Кризисы носят системный характер.

