

# География. Введение. С. 5-7

- **Экономическая и социальная география** – это наука, изучающая особенности развития и размещения населения и хозяйства отдельных стран, регионов и мира в целом.

# Методы географических исследований (способы познания):

- Наблюдение
- Описание
- Сравнение
- Экспедиция
- Картографический
- Исторический
- Статистический
- Индукция/дедукция
- Математический
- Компьютерный анализ
- Фотографирование
- Аэрофотоснимки
- Обобщение
- Моделирование
- Геоинформационные системы

# Источники географических знаний:

- Научные труды
- Учебники
- Книги
- Справочники
- Энциклопедии
- Отчеты об экспедициях, путешествиях, поездках
- Видеофильмы
- Фотография
- Рассказы очевидцев
- Космические снимки
- Статистические таблицы
- Карты, атласы
- ГИС



# Тема 1. Политическая карта мира

С.12-24

- **Политическая карта мира – это карта стран и столиц на определенный исторический этап развития общества.**
- **Политическая карта – не стабильное политическое явление, она изменяется в зависимости от того, как развивается общество, появляются и исчезают страны, объединяются в группы, приобретают независимость и т.д.**

# Этапы формирования политической карты мира:

- **Древний /до V века н.э./** – развитие и исчезновение первых великих государств.
- **Средневековый / V-XV вв/** - открытие новых земель, возникновение феодальных государств.
- **Новая история / XV- XIX вв/** - властвование огромных колониальных империй.
- **Новейший /конец XIX в - перв.полов.XX /** - распад колоний, появление социалистических стран.
- **Современный / после II Мировой войны – вторая половина XX в., начало XXI в./** - послевоенный передел мира, распад колониальной системы, региональные группировки, позже распад

- **Страна** - территория, имеющая определенные официальные или неофициальные границы, историко-культурные или географические особенности.
- **Государство** - особая организация общества, располагающая определенными механизмами управления, имеющая правовой порядок на определенной территории и суверенитет.

# Символы государства: герб, флаг, гимн, язык, деньги





- **Всего в мире на 2019 год**  
**насчитывают 251 страну и**  
**территорию, непризнанных и**  
**частично признанных стран,**  
**зависимых территорий. 197 – это**  
**государства, из них 2 –**  
**Ватикан и Тайвань с особым**  
**статусом.**
- **В ООН входят 193 страны + 2 страны -**  
**наблюдателя Ватикан и Палестина.**



# ООН: КАК ВСЁ УСТРОЕНО

**24 ОКТЯБРЯ  
1945 ГОДА**

БЫЛА СОЗДАНА  
ОРГАНИЗАЦИЯ  
ОБЪЕДИНЕННЫХ  
НАЦИЙ

**71 ОПЕРАЦИЮ ПО ПОДДЕРЖАНИЮ МИРА  
ИНИЦИИРОВАЛА ООН С 1948 ГОДА**

**193 СТРАНЫ ВХОДИТ  
В ООН С 2011 ГОДА**

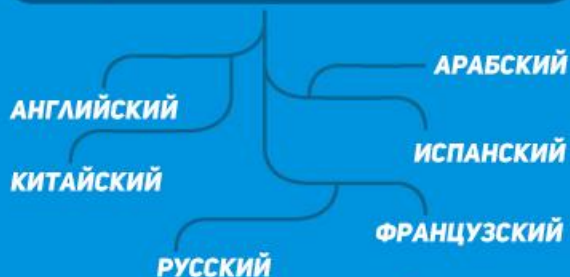
**51 СТРАНА ЧИСЛИТСЯ  
СРЕДИ ОСНОВАТЕЛЕЙ**

**30 ОРГАНИЗАЦИЙ  
ОБРАЗУЮТ СИСТЕМУ ООН**

**ЧИСЛЕННОСТЬ ВОЕННОГО И  
ПОЛИЦЕЙСКОГО ПЕРСОНАЛА — 103 510**



**ОФИЦИАЛЬНЫЕ ЯЗЫКИ**




**8 270 000 000  
ДОЛЛАРОВ США**

УТВЕРЖДЕННЫЙ БЮДЖЕТ  
НА ПЕРИОД С 1 ИЮЛЯ 2015 ГОДА  
ПО 30 ИЮНЯ 2016 ГОДА



**ВСЮ РАБОТУ ООН ОПЛАЧИВАЮТ  
ВХОДЯЩИЕ В НЕЕ 193 ГОСУДАРСТВА**

**ШТАБ-КВАРТИРА  
НАХОДИТСЯ В НЬЮ-ЙОРКЕ**





**В Совет Безопасности ООН входят 5 постоянных и 10 непостоянных членов.**

Непостоянные члены избираются Генассамблеей ООН на 2 года по географическому принципу:

- 5 – от Африки и Азии,
- 1 – от Восточной Европы,
- 2 – от Латинской Америки,
- 2 – от Западной Европы и других стран

Постоянные члены, обладающие правом вето

- |  |   |
|--|---|
|  Китай   |  Великобритания |
|  Россия |  Франция       |
|  США    |   |

- **Непризнанные территории**  
— образования, которые не являются отдельными государствами, **их не приняло большинство** стран мира. Их 10: Косово, Абхазия, Нагорный Карабах, Приднестровье, Луганская народная республика, Донецкая народная республика, Турецкая Республика Кипра, Южная Осетия, Китайская республика, Сахарская арабская демократическая республика.

- **Зависимые территории** — земли, относящиеся к государству, управляются его правительством, но находятся за территорией такого государства.
- В Индийском океане есть некоторые острова, какие относятся к Великобритании. Еще есть Антарктические части, относящиеся к Франции.
- В общей сложности — таких 20. Зависимыми территориями Испании считаются Канарские острова (находятся в Африке), города Сеута и Мелилья.
- **Признанных стран:** в Европе 44, Азии 50, Африке 54, Северной Америке 23, Южной Америке 12, Австралии и Океании 14.

-

- Мир разнообразен из-за географических позиций, истории формирования государств и смены их политических курсов, уровня развития, объединения в интеграционные системы и т.д. поэтому существует **классификация** стран.













- **По суверенитету** (независимости) - 196 суверенных стран, 43 колонии.
- **По площади:** 7 самых крупных (Россия, Канада, Бразилия, США, Китай, Индия, Австралия), большие по площади, средние по площади, малые и микро - государства.
- **По численности населения:** 12 самых больших стран, более 100 млн.ч (Китай, Индия, США, Индонезия, Пакистан,, Бразилия, Нигерия, Бангладеш, Россия, Мексика, Япония, Филиппины, Эфиопия) , большие по численности, средние и малые государства.



# Первая десятка стран по площади

◆	◆	◆	◆
	◆	◆	◆
	◆	◆	◆
	◆	◆	◆
1	 Россия (РФ) <sup>[2][3][4]</sup>	17 125 191	◆
2	 Канада	9 984 670	◆
3	 Китай (КНР)	9 598 962	◆
4	 Соединённые Штаты Америки (США)	9 519 431	◆
5	 Бразилия	8 515 767	◆
6	 Австралия	7 686 850	◆
7	 Индия	3 287 263	◆
8	 Аргентина	2 780 400	◆
9	 Казахстан	2 724 902	◆
10	 Алжир	2 381 740	◆

# Первая десятка стран по населению, 2019

#	Страна	Население
1	 Китай (КНР)	1 392 107 000
2	 Индия	1 353 119 000
3	 США	330 604 442
4	 Индонезия	268 353 164
5	 Пакистан	212 123 528
6	 Бразилия	209 532 700
7	 Нигерия	198 283 814
8	 Бангладеш	167 274 181
9	 Россия	146 880 432
10	 Япония	126 590 000

- **По географическому положению:** приморские, островные, архипелаги, горные, внутриконтинентальные (45).
- По уровню экономического развития:
- **развитые страны** (страны – лидеры «большая семерка», развитые – 40)
- **развивающиеся** - 150 (ключевые, нефтеэкспортирующие, новые индустриальные, отстающие в развитии и наименее развитые
- и иногда выделяют 17 стран как страны **с переходной экономикой**

- **По уровню ИЧР** – индекса человеческого развития (уровень душевых доходов, продолжительность жизни, уровень образования и т.д.)
- **По форме правления:** монархии и республики.
- **По форме государственно-административного устройства:** федерации, конфедерация и унитарные страны.
- **По уровню урбанизации:** урбанизированные страны и

- **Однонациональные страны и многонациональные страны.**
- **Присоединившиеся к группировкам и не присоединившиеся.**
- **Богатые, среднеобеспеченные и бедные природными ресурсами страны.**