

Республика Гватемала



Флаг



1001fact.ru интересные факты

Герб

Физическая карта



$S = 108\,889$ кв. м (106 место в мире)

Население – 16 178 239 млн. чел. (68 место в мире).

II тип воспроизводства.

Столица – Гватемала

ВВП: аграрный сектор = 50%
индустриальный сектор = 15%
сфера услуг = 35%

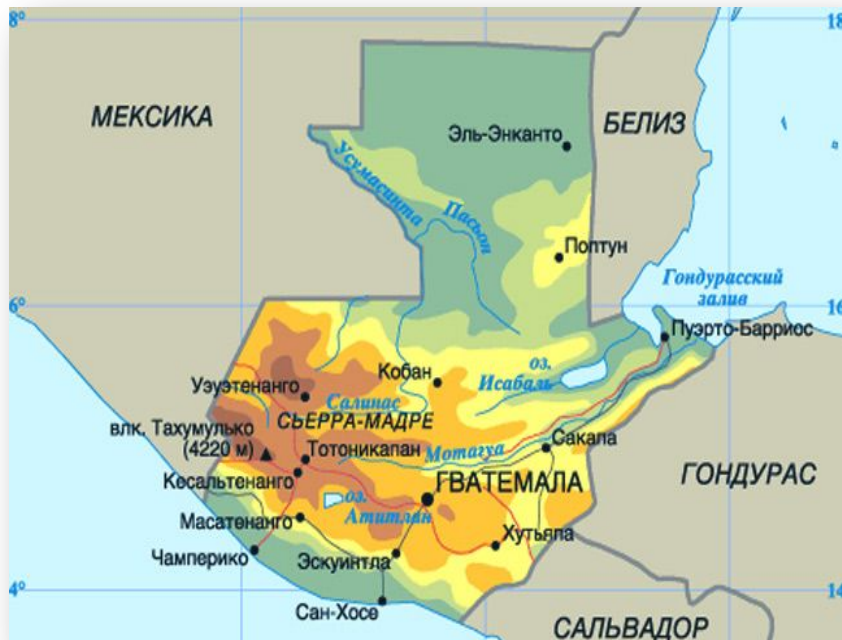
Страна состоит в ООН

Политическая карта

Государство граничит с Белизом, Гондурасом, Сальвадором и Мексикой.

С востока омывается Карибским морем, а на юге Тихим океаном.

Сама страна делится на 22 департамента.



Климат



Территория государства
располагается в
тропическом климате.

Понятия «лето» и «зима»
различаются лишь
количеством осадков, так
зима проходит с ноября по
апрель, а лето с мая по
октябрь.

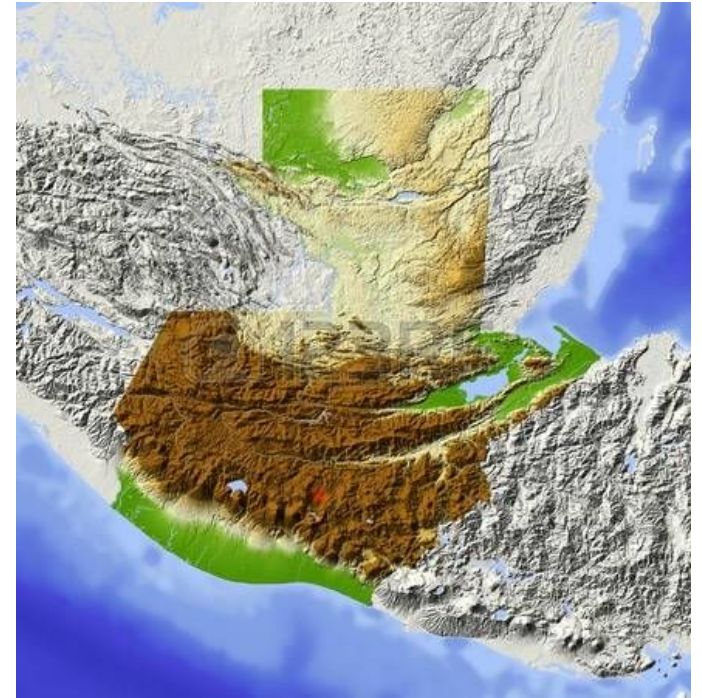
А наиболее жаркие месяцы
с февраля по май.

Рельеф

Большая часть страны располагается в горном поясе Кордильер, представленному вулканическим нагорьем Сьерра-Мадре с высочайшей точкой Центральной Америки – вулкан Тахумулько (4220 км). Помимо этого, на территории Гватемалы насчитывается еще 32 вулкана.

Часты в стране и землетрясения.

79% территории покрыто лесом.



Население



55% - индейцы майя

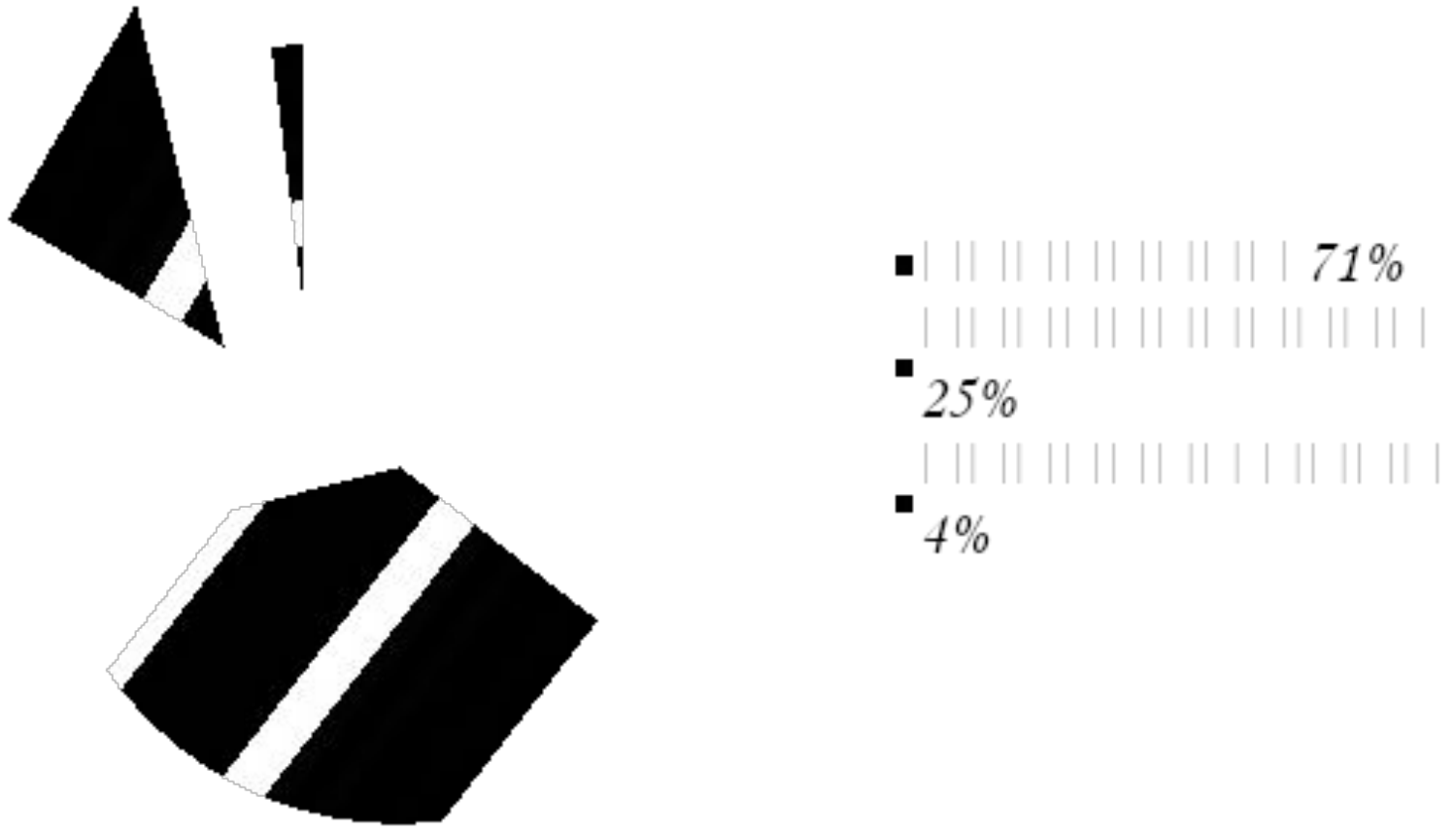
42% - метисы

3% - прочие

Средняя продолжительность жизни – 72 года. А
уровень грамотности – 91,4%

Религия

Продажи



Государственное устройство



Гватемала – президентская республика.

Высший орган правления – однопалатный
Конгресс Республики.

Основным законом является Конституция (1985 год).


Действующий президент – Джимми Эрнесто
Моралес Кабрера .

Крупнейшие города



Гватемала (942,348 тысяч)

Крупнейшие города



Миско (384, 428 тысяч)

Интересные факты

- Одна из главных достопримечательностей Гватемалы – Национальный парк Тикаль с множеством пирамид и других строений майя. В получасе езды от столицы находятся развалины древнего города этого племени — Мишко-Вьехо. На юго-востоке страны есть Археологический парк и руины города Киригуа, где можно увидеть причудливые статуи мифических чудовищ майя.
- Растворимый кофе был изобретен в Гватемале в *1910* году.
- Температура воды в гватемальском озере Атитлан повышается во время рассвета. До сих пор ученые не смогли найти причины такого явления.
- Здесь есть водопад с горячей водой – Дель-Параисо.









