

**«Зеленый пояс  
Славы»  
Ленинграда**

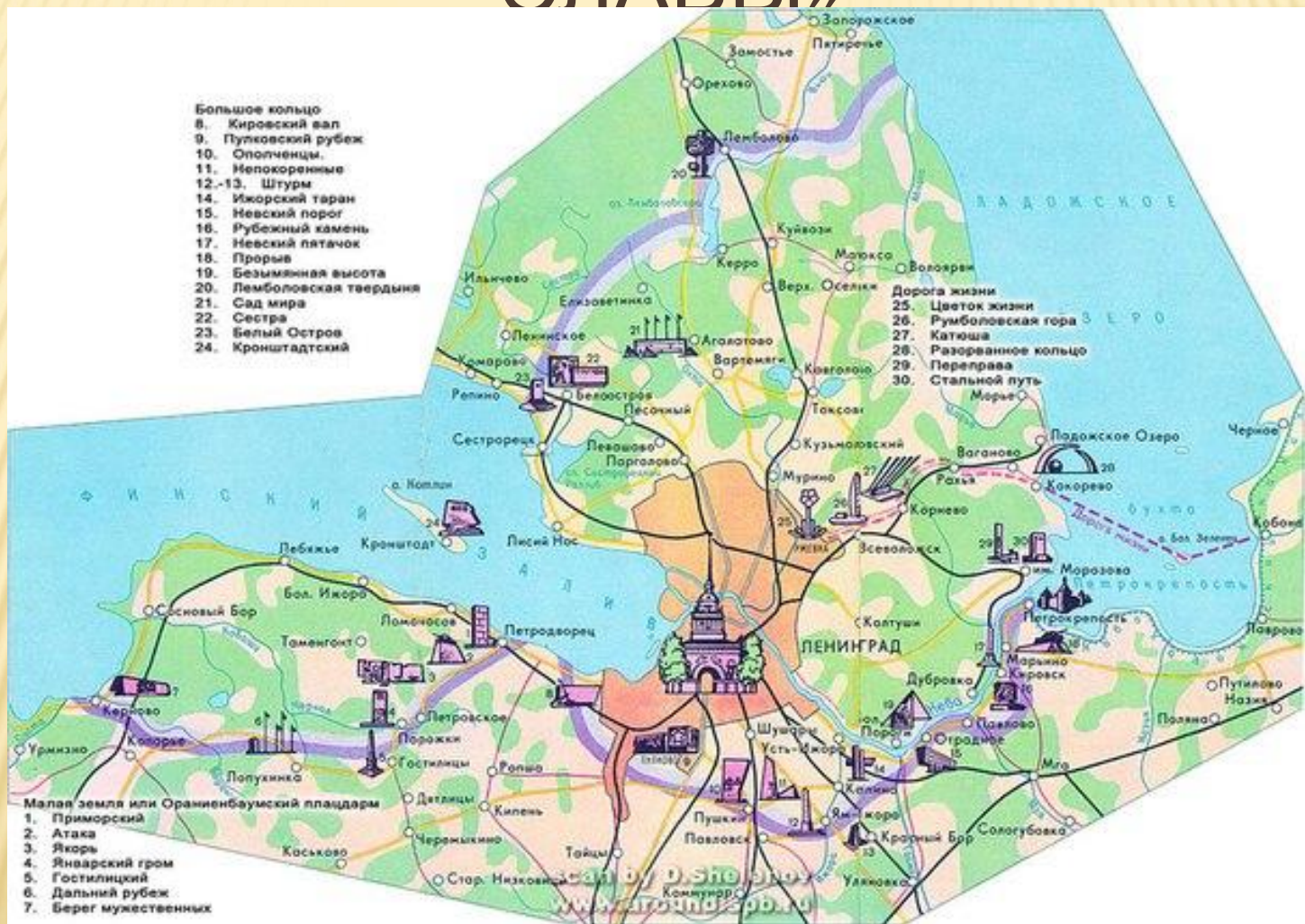
---

---

## «Зелёный пояс Славы» —

комплекс мемориальных сооружений на рубежах битвы за Ленинград в 1941—1944 годах, созданный в 1965—1968 гг. с целью увековечить память его героических защитников. Общая протяжённость Зелёного пояса Славы составляет свыше 200 км и включает в себя зелёные насаждения, внутри которых находятся 26 монументов. Дополнительно девять памятников установлены на Ораниенбаумском плацдарме и семь памятников на Дороге жизни. Проект был разработан на общественных началах коллективом архитекторов (Г. Н. Булдаков — руководитель, М. А. Сементовская и В. Л. Гайкович) в 1958—1964 годах.

# МЕМОРИАЛ «ЗЕЛЕНЫЙ ПОЯС СЛАВЫ»



# МЕМОРИАЛЬНЫЙ КОМПЛЕКС ВКЛЮЧАЕТ 3 ГРУППЫ ПАМЯТНИКОВ



Ансамбль «Большое  
блокадное кольцо»



Ансамбль  
'Ораниенбаумский  
плацдарм'




Ансамбль  
"Дорога жизни".

# «БОЛЬШОЕ БЛОКАДНОЕ КОЛЬЦО»

1. «Кировский вал»
2. «Бессмертие солдата»
3. «Пулковский рубеж»
4. «Ополченцы»
5. Мемориальный комплекс в честь героев-авровцев
6. «Непокоренные»
7. «Штурм»
8. «Ижорский таран»
9. Монумент в честь подвигов Ижорского 72-ого батальона
0. «Невский порог»
1. «Безымянная высота»
2. «Невский пятачок»
3. «Прорыв»
4. «Прорыв блокады Ленинграда»
5. Мемориальный комплекс в честь защитников крепости Орешек
6. «Обелиск защитникам Ленинграда»
7. «Кронштадский»
8. «Сестра»
9. «Сад мира»
0. «Лемболовская твердыня»
1. Памятник героям-летчикам



# «КИРОВСКИЙ ВАЛ»



Памятник обозначил рубеж в Кировском районе, на котором советские воины остановили фашистское наступление в сентябре 1941 г. Включает памятник «Танк-победитель» на проспекте Стачек; стелу у Петергофского шоссе; обелиск на развилке Петергофского шоссе и проспекта Маршала Жукова; мемориальную стелу и якорь на 14-м км Петергофского шоссе.



# «БЕССМЕРТИЮ СОЛДАТА»



Этот памятник - символ бессмертного подвига солдат России на берегах Невы, на полях сражений Отечественной войны



# «ПУЛКОВСКИЙ РУБЕЖ»



В центре композиции расположено мозаичное панно, посвященное боевым и трудовым подвигам ленинградцев. На площадке перед мозаичным панно установлены два танка Т-34. Посвятительная надпись: "Ленинградцам – солдатам и ополченцам, женщинам и детям, грудью защитившим колыбель Великого Октября – город Ленина". Монумент расположен в окружении голубых елей и небольшой сосновой рощицы, площадка по периметру украшена противотанковыми надолбами.

Авторы памятника – архитектор Я.Н. Лукин и скульптор Л.Л. Михайлёнок. Мозаичную композицию создал художник А.П. Ольхович. Мемориал открыт в 1967 году.






# «ОПОЛЧЕНЦЫ»



Памятник сооружен в 1966 году и установлен на том рубеже, где осенью 1941 года воины Красной Армии и бойцы народного ополчения остановили фашистские войска. Десятиметровый бетонный монолит напоминает развернутое знамя. На нем высечены барельефы защитников: солдата, матроса, ополченца, девушки-пулеметчицы. На надолбах перечислены части, державшие здесь оборону.



# МЕМОРИАЛЬНЫЙ КОМПЛЕКС В ЧЕСТЬ ГЕРОЕВ-АВРОРОВЦЕВ



На рубеже от Вороньей горы до Киевского шоссе стояла батарея орудий, снятых с крейсера «Аврора». Сейчас на этом месте мемориальный комплекс: девять символических стволов, подлинная станина орудия №1, имена погибших.

Надпись на обелиске: "Павшие умели побеждать, живые обязаны помнить".




# «НЕПОКОРЕННЫЕ»



Мемориальный комплекс «Непокоренные» расположен на перекрестке дорог Пушкин - Колпино. Он состоит из трех частей: общей композиции, главного памятника и боевых орудий, установленных в двух местах.

Основание главного памятника - обелиска символизирует участок обороняемой родной земли. Напряженность линий переднего обреза основания подчеркивает характер боев на этом рубеже. На обелиске высечено: «Здесь проходил передний край обороны советских войск. 1941-1944». Рядом с обелиском - стена, представляющая собой усеченную пирамиду высотой 7,5 метра, обращенную острием на запад. Выступ ее словно обозначает прорыв линии фронта. На южной грани пирамиды - изображение советского воина, устремленного на врага.



# «ШТУРМ»



В мемориальный комплекс входят стела в посёлке Ям-Ижора и обелиск на 29 километре Московского шоссе.

Стела сооружена в память о подвиге воинов входившей в состав 55-й армии 268-й стрелковой дивизии, сражавшихся в июне 1942 года на Ленинградском фронте между Колпином и Ям-Ижорой.

Обелиск установлен на рубеже, где в сентябре 1941 года было остановлено наступление немецко-



# «ИЖОРСКИЙ ТАРАН»



Стойкость бойцов Ижорского батальона навсегда увековечена в памятниках, один из которых находится в трех километрах южнее города, на 29-м километре Октябрьской железной дороги, и называется «Ижорский таран». Он сооружен в 1967 году трудящимися города Колпино, архитектор - Ю. Комаров. Три вертикальными стойками-опорами, поддерживающими вынесенную вперед массивную бетонную балку, памятник напоминает стенобитное орудие, которым в древности разрушали крепости. «Таран» указывает рубеж, на котором в 1941-1944 годах обороняли Ленинград ополченцы Ижорского за



# МОНУМЕНТ В ЧЕСТЬ ПОДВИГОВ ИЖОРСКОГО 72-ОГО БАТАЛЬОНА



В конце августа 1941 года воины-ижорцы помогли частям ленинградского фронта остановить в четырех километрах от Колпино немецко-фашистских захватчиков, рвавшихся к Ленинграду. Красный цвет гранита олицетворяет поле брани, орошённую кровью её защитников. Траурная лента говорит о скорби по погибшим землякам, ветви дуба - об их стойкости и мужестве, лавровые венки - о том, что бились они, как герои.



# «НЕВСКИЙ ПОРОГ»



Памятник посвящён защитникам Ивановского пятачка. На вершине пологого холма спланирована площадка, замощённая бетонными плитами. На ней находится 23-метровая горизонтальная стела, которая лежит на трёх поперечно поставленных блоках. В мемориальной надписи на стеле перечислены части и соединения, сражавшиеся на этом рубеже в 1941—1944 годах. Рядом с памятником врыты надолбы, на одном из них надпись: *«Путник, передай Ленинграду — враг не прошёл»*.



# «БЕЗЫМЯННАЯ ВЫСОТА»



Это один из наиболее величественных памятников «Зеленого пояса Славы». Склоны 20-метрового насыпного холма, похожего на пирамиду, покрыты дёрном; есть смотровые площадки, выполненные в виде остроугольных выступов, к которым ведут лестницы. На верхней площадке находятся бронзовые скульптуры, на выступах площадок помещены мемориальные надписи.





# «НЕВСКИЙ ПЯТАЧОК»



Полоса земли шириной в 300—500 м и длиной около 1 км на левом берегу Невы, где было предпринято пять попыток прорыва блокады.

Всего за 1941—1943 гг. на «Невском пяточке» погибло более 300 000 солдат.




# «ПРОРЫВ»



Мемориальный комплекс в Кировском районе Ленинградской области. Включает в себя: памятник-танк Т-34 у деревни Марьино на левом берегу Невы, обелиск в посёлке Синявино и диораму «Прорыв блокады Ленинграда».



# «ПРОРЫВ БЛОКАДЫ ЛЕНИНГРАДА»



Диорама посвящена операции «Искра» - переломному моменту в истории битвы за Ленинград. В многоплановом живописном полотне размером 40х8х6 впервые воплощены события семи дней ожесточенных боев с 12 по 18 января 1943 года.



# МЕМОРИАЛЬНЫЙ КОМПЛЕКС В ЧЕСТЬ ЗАЩИТНИКОВ КРЕПОСТИ ОРЕШЕК




В 1941—1943 годах в течение 500 дней небольшой гарнизон оборонял крепость от немецких войск, которым не удалось переправиться на правый берег Невы, замкнуть кольцо блокады Ленинграда и перерезать дорогу жизни. Героическим защитникам крепости посвящен мемориальный комплекс, открытый 9 мая 1985 года.



# «ОБЕЛИСК ЗАЩИТНИКАМ ЛЕНИНГРАДА»



- Установлен в 1946 году. Архитекторы: Л. Ю. Гальперин, Д. М. Шпрейзер. На лицевой стороне основания укреплена мраморная доска с текстом: «Слава защитникам города Ленина. 1941—1944»



# «КРОНШТАДТСКИЙ»



Братская могила жителей г. Кронштадта, погибших в годы Великой Отечественной войны. В верхней части квадратного в плане холма установлен памятный обелиск с надписью «Потомки о вас не забудут, ваш подвиг бессмертен в веках 1941 - 1945 гг.». У основания обелиска положен адмиралтейский якорь, с четырех углов братской могилы поставлены надолбы. На противоположной стороне шоссе выложена пятиконечная звезда.



# «СЕСТРА»



Представляет собой небольшой холм, на котором установлена стела с балерьефом воина и серпа и молота. С правой стороны на стене надпись "Бессмертен подвиг ваш герои обороны Ленинграда 1941-1944". С левой стороны находятся три флагштока. В годы войны на этом рубеже проходила линия обороны 120-й истребительного батальона 23-й армии.



# «САД МИРА»



ПОДВИГУ ТВОЕМУ ЛЕНИНГРАД. Здесь насмерть стояли в суровые годы войны и блокады соединения и части 21 и 23 армий Ленинградского фронта.

На насыпном холме установлена стела из гранитных блоков длиной 10 м и высотой 2,8 м. Рядом со стелой расположены бетонные противотанковые надолбы.





# «ЛЕМБОЛОВСКАЯ ТВЕРДЫНЯ»



Находится на рубеже, где в сентябре 1941 года части 23-й армии остановили наступление финских войск. Сооружён в 1967 году. На вертикальной стеле изображены барельефы матери и ребёнка, на двух пилонах — даты обороны Ленинграда «1941-44» и барельеф «Фрагмент боя».



# ПАМЯТНИК ГЕРОЯМ-ЛЕТЧИКАМ



Памятник летчикам совершивших огненный таран на артиллерийскую батарею противника в районе Лемболово 11 июля 1942 года. Членам экипажа присвоено звание Героя Советского Союза (посмертно). На мемориальной доске увековечены имена капитана С. М. Алешина, старшего лейтенанта В. А. Гончарука и старшего сержанта Н. А. Боброва.



# «ОРЕНБАУМСКИЙ ПЛАЦДАРМ»

- 22. «Приморский»
- 23. «Атака»
- 24. «Якорь»
- 25. «Январский  
гром»
- 26. «Гостилицкий»
- 27. «Дальний  
рубеж»
- 28. «Берег  
мужественных»
- 29. Форт «Красная  
горка»



# «ПРИМОРСКИЙ»



Комплекс открывался постепенно, в 1961 на приморской границе ораниенбаумского плацдарма был установлен гранитный обелиск с барельефами защитников. В 1964 - 71 сформировался ансамбль Братского мемориального кладбища советских воинов. В 1967 на другой стороне шоссе на Ораниенбаум высажено 350 туй, подобно морякам-балтийцам, цепями ходившим здесь в штыковую атаку.




# «АТАКА»




Сооружён в 1969 году.  
Танк Т-34,  
участвовавший в  
январских боях 1944  
года, водружён на 6-  
метровый бетонный  
постамент.  
Мемориальная доска  
упоминает части и  
соединения,  
остановившие в  
сентябре 1941 немецко-  
фашистское наступление  
и удерживавших рубеж.

# «ЯКОРЬ»



Сооружён в 1967 году на рубеже, где в сентябре 1941 года батальон курсантов училища ВМФ остановил наступление немецко-фашистских войск.

Перед мемориалом находится корабельный якорь, сам памятник представляет собой две совмещённые бетонные плиты, прорезанные амбразурами, на одной из плит укреплена мемориальная доска с фамилиями курсантов и офицеров, павших на этом рубеже.



# «ЯНВАРСКИЙ ГРОМ»



Сооружён в 1968 году в районе 19 км Гостилицкого шоссе, на месте, где 14 января 1944 года началась советская наступательная операция «Январский гром».


Бетонный пилон высотой 8 метров с мемориальной доской и барельефами установлен на естественном холме, с которого после продолжительной артиллерийской подготовки войска 131-й дивизии прорвали оборону противника



# «ГОСТИЛИЦКИЙ»



Расположен на 23 км Гостилицкого шоссе в посёлке Гостилицы. 8-метровый обелиск из гранита установлен в память о подвигах советских воинов. Памятник установлен на братской могиле 3185 советских воинов, четверо из которых Герои Советского Союза.





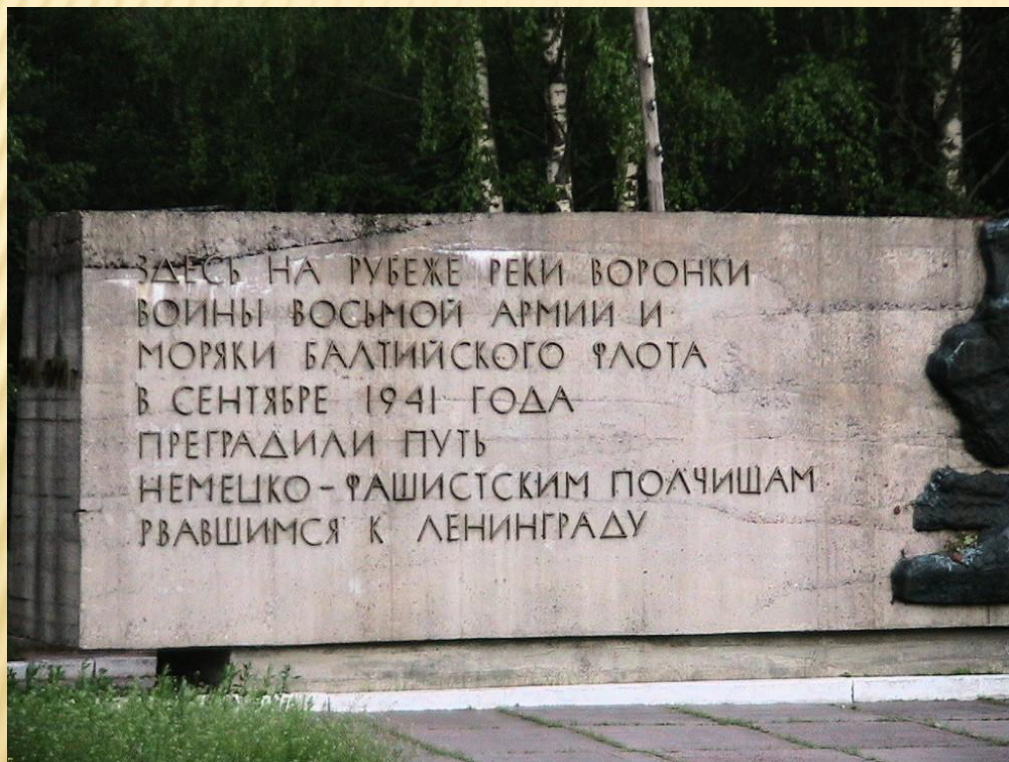
# «ДАЛЬНИЙ РУБЕЖ»



Памятник  
построен в 1966.  
На  
прямоугольном  
гранитном камне  
высечена  
надпись: «Здесь в  
1941 году моряки-  
балтийцы  
остановили  
фашистские  
войска».



# «БЕРЕГ МУЖЕСТВЕННЫХ»



Сооружён в 1967 году около деревни Керново. Здесь в 1941—1944 годах проходил рубеж обороны Ораниенбаумского плацдарма. Мемориальная надпись повествует о подвиге воинов 8-й армии и моряков Балтийского флота, остановивших в сентябре 1941 года на этом рубеже наступление немецко-фашистских войск.



# ФОРТ «КРАСНАЯ ГОРКА»



Памятник на братской могиле моряков, погибших в годы Великой Отечественной войны и мемориал мужества, доблести и славы военных моряков береговой морской артиллерии и фортов «Красная Горка» и «Серая Лошадь» при защите героического Ораниенбаумского плацдарма.



# «ДОРОГА ЖИЗНИ»

30. «Цветок жизни» и «Дневник Тани Савичевой»

31. «Румболовская гора»

32. «Катюша»

33. Мемориальные столбы на железнодорожном пути от Ленинграда до Ладожского озера

34. Мемориальные столбы на шоссе от Ленинграда до Ладожского озера

35. Мемориальный комплекс на мысе Осиновец

36. Мемориальный комплекс на станции Ладожское озеро

37. «Ржевский коридор»

38. «Разорванное кольцо»

39. «Переправа»

40. Памятник-стела «Кобона»

41. «Стальной путь»

42. «Легендарная полуторка»

43. Памятник-стела «Войбокало»



# «ЦВЕТОК ЖИЗНИ»



Памятник "Цветок жизни" сооружен на 3 км Дороги Жизни. На искусственном холме бетонный цветок высотой 15 м, вокруг 2 ряда бетонных наклонных плит. В 1984г. посажена Аллея дружбы, соединяющая мемориал с Траурным курганом, на котором установлены 8 бетонных плит с текстом Дневника Тани Савичевой. Памятник построен во имя жизни и против войны, детям, погибшим во время блокады Ленинграда. На памятнике надпись "Пусть всегда будет солнце". Открыт памятник 28 октября 1968 г.



# «ДНЕВНИК ТАНИ САВИЧЕВОЙ»



Памятник «Дневник Тани Савичевой» состоит из восьми стел — страниц ее блокадного дневника.



# «РУМБОЛОВСКАЯ ГОРА»



У подножья Румболовской горы, на опушке парка г. Всеволожка высится металлический обелиск в форме огромных, устремлённых ввысь листьев дуба и лавра, а также желудя. У основания обелиска - стела, на которой изображены грузовые машины и воспроизведены стихи Ольги Берггольц:

*Дорогой Жизни шел к нам хлеб  
Дорогой дружбы многих к многим.  
Ещё не знают на земле  
Страшней и радостней дороги.*



# «КАТЮША»



На 17 км "Дороги жизни" высится монумент. Он представляет собой нацеленную в небо металлическую конструкцию из пяти двутавровых рельсов, которые внешне напоминают стволы зенитных батарей. На месте, где сооружён памятник, в годы блокады г. Ленинграда стояла батарея, прикрывавшая аэродром в м. Углово и "Дорогу жизни" от налётов вражеской авиации.

На стеле памятника надпись:

*"1941-1945 Эти грозные годы  
запомни!"*

*Здесь проходила дорога Жизни.*

*Мужеством храбрых спасён  
Ленинград,*

*Павшим героям бессмертная слава."*






# МЕМОРИАЛЬНЫЕ СТОЛБЫ НА ЖЕЛЕЗНОДОРОЖНОМ ПУТИ ОТ ЛЕНИНГРАДА ДО ЛАДОЖСКОГО ОЗЕРА



В 1970 году  
установлено 56  
памятных  
километровых  
столбов на  
железнодорожной  
линии Финляндский  
вокзал — Ладожское  
Озеро.



# МЕМОРИАЛЬНЫЕ СТОЛБЫ НА ШОССЕ ОТ ЛЕНИНГРАДА ДО ЛАДОЖСКОГО ОЗЕРА



Вдоль всей  
сухопутной части  
Дороги жизни (от  
Ленинграда до  
порта Осиновец) в  
1967—1968 гг.  
установлены 45  
мемориальных  
километровых  
столбов через  
каждый километр  
пути.



# «ОСИНОВЕЦКИЙ МАЯК»



На здании осиновецкого маяка установлена мемориальная доска с надписью:

*"Отсюда в 1941-43 годах по легендарной "Дороге жизни" под непрерывными бомбёжками и обстрелами врага переправляли на "Большую землю" женщин, детей и раненых защитников Ленинграда. Подвиг героев Ладожской трассы будет жить вечно".*



# МЕМОРИАЛ НА СТАНЦИИ ЛАДОЖСКОЕ ОЗЕРО




В здании вокзала станции Ладожское озеро находится музей Дороги жизни. В 1988 году установлен южнее вокзала паровоз, работавший на Дороге жизни ←

# «РЖЕВСКИЙ КОРИДОР»



Мемориальная трасса «Ржевский коридор» создана к Сороковой годовщине Победы в Великой Отечественной войне в 1985 году. Вдоль многокилометрового пути, как верстовые столбы, установлены монументы со словами «Ржевский коридор». Аскетической формы стелы, названные «Хлеб насущный», опоясаны барельефами изображающие сцены героического времени.



# «РАЗОРВАННОЕ КОЛЬЦО»




Открытие памятника состоялось 29 октября 1966 года 25-летия со дня открытия дороги Жизни. Справа у памятника установлена стела, на лицевой стороне которой надпись:  
"Потомок, знай! В суровые года, верны народу, долгу и Отчизне, через торосы Ладожского льда, отсюда мы вели дорогу Жизни, чтоб жизнь не умирала никогда"



# «ПЕРЕПРАВА»




Монумент близ посёлка имени Морозова, посвящённый воинам-понтонерам. Монумент "Переправа" - стела в форме понтона, высотой 20 м, на месте прохождения первой железнодорожной ветки связавшей Ленинград с Большой землей после прорыва блокады в январе 43 г.



# ПАМЯТНИК-СТЕЛА «КОБОНА»



Стела «Кобона» в поселке Кобона, посвященна Дороге жизни (1964, арх. М. Н. Мейсель, А. А. Яковлев). Текст на памятнике: «Через Кобону шла Дорога жизни. Она прорвала фашистскую блокаду, соединила сердце Ленинграда с родной Москвой, с Советскою Отчизной. 1941-1934».





# «СТАЛЬНОЙ ПУТЬ»



Мемориал сооружён в 1973 году на железнодорожной станции Петрокрепость около посёлка имени Морозова.

Памятник состоит из стелы высотой 8 метров, на которой находятся барельефы железнодорожников и мемориальная надпись, повествующая об их подвиге в 1941—1944 годах. Рядом со стелой на вечную стоянку установлен паровоз.



# «ЛЕГЕНДАРНАЯ ПОЛУТОРКА»



Памятник-автомашина «Легендарная полупторка» на 103 км Петрозаводского шоссе, у развилки на Войбокало (1974, архитектор А.Д. Левенков). Посвящен всем погибшим в войне водителям.



# ПАМЯТНИК-СТЕЛА «ВОЙБОКАЛО»



Стела на станции Войбокало, посвящена Дороге жизни (1975. арх. С. С. Натонин). Текст на памятнике: «Через станцию Войбокало в 1941-1943 г.г. проходила "Дорога Жизни", соединявшая осажденный Ленинград со всей страной» и здесь же помещено схематическое изображение железнодорожной ветки: Войбокало–Лаврово–Кобона–Коса.



**ГЕРОЯМ  
ОТЕЧЕСТВА –  
СЛАВА  
И ПАМЯТЬ НА ВСЕ  
ВРЕМЕНА!**

