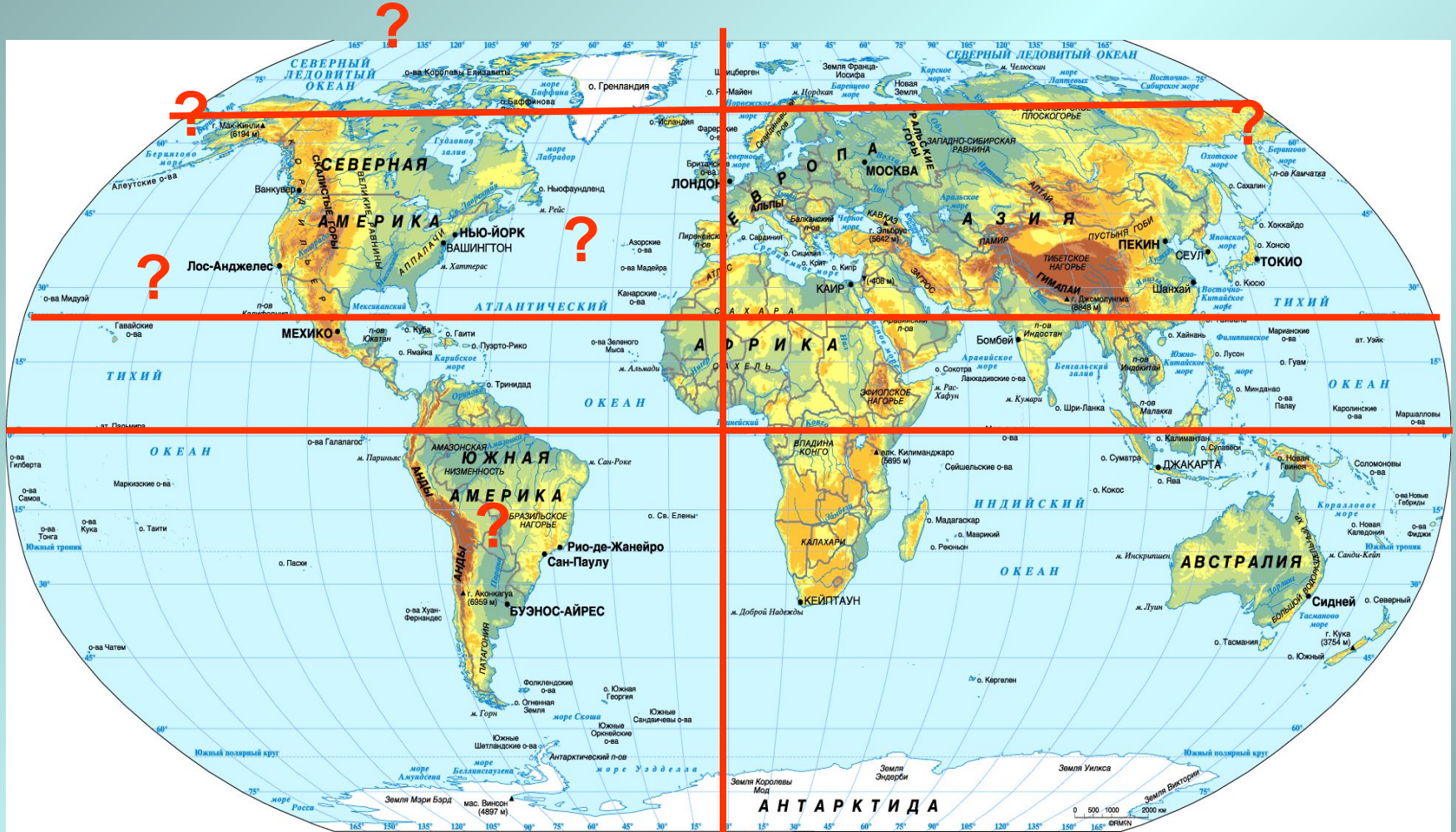


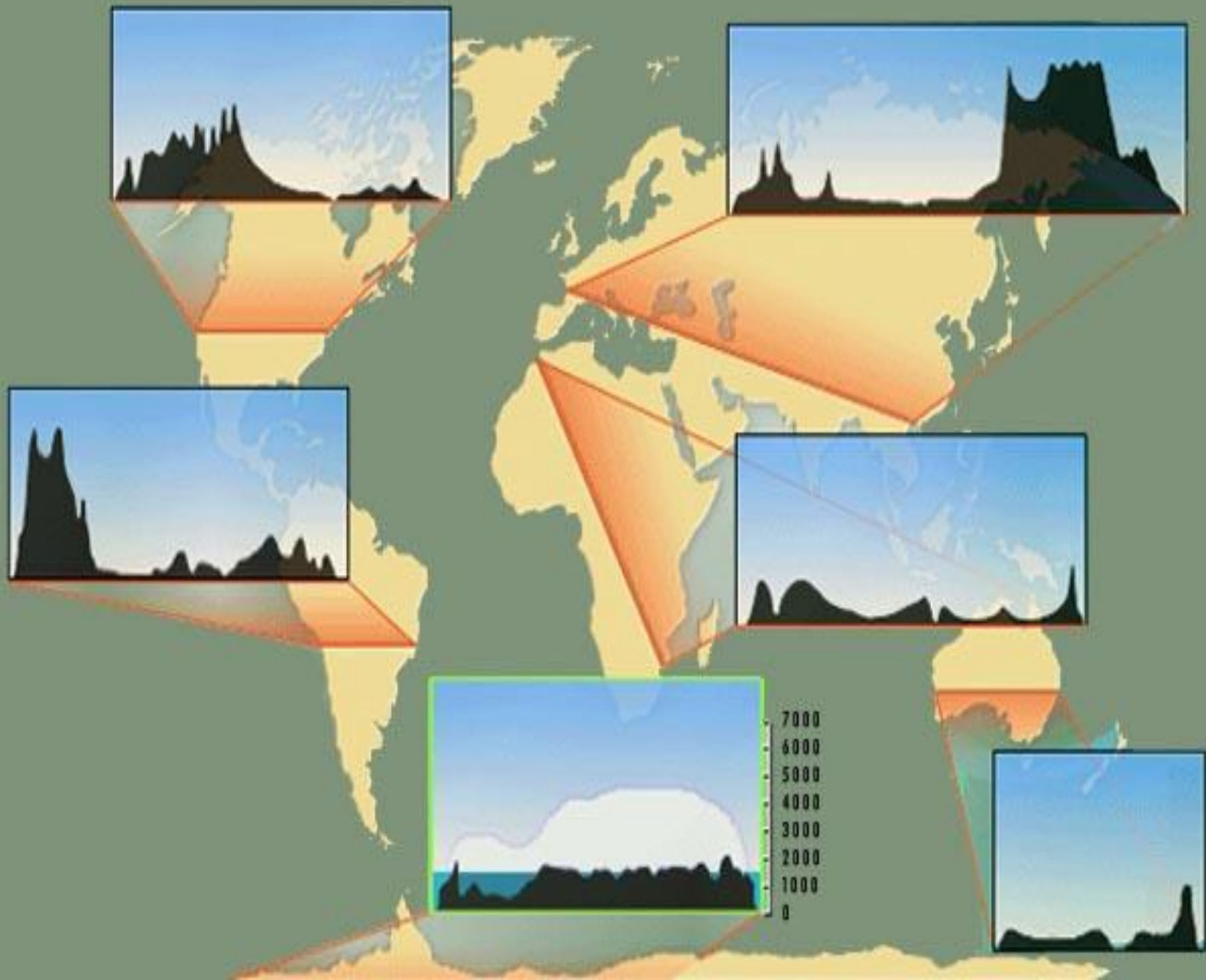
ФГП. Открытие и исследование Северной Америки

Цель. Показать умение по карте определять ФГП материка, а также сопоставлять физическую карту и контурную карту.

ФГП Северной Америки







Выполните задание

1. Определите координаты крайних точек

8 с.ш. 81 з.д.

мыс Марьято – 72 с.ш. 94 з.д.

мыс Мерчисон –

мыс Принца Уэльского – 65 с.ш. 168 з.д.

мыс Сент – Чарльз – 52 с.ш. 56 з.

д.

2. Определите протяжённость материка

по 40 параллели



Отметьте на к/к карте

Моря: *Бофорта, Баффина, Лабрадор, Саргассово, Карибское, Берингово*

Заливы : *Гудзонов, Мексиканский, Калифорнийский, Фанди, Аляска*

Проливы : *Берингов, Гудзонов, Девисов, Св. Лаврентия, Шелихова,*

Острова: *Канадский архипелаг (о. Виктория, о. Баффинова Земля, о. Элсмир, о. Банкс), о. Ньюфаундленд, о. Гренландия, о. Кадьяк, о. Ванкувер, Бермудские о-ва, Багамские о-ва Большие Антильские о-ва (о. Куба, о. Ямайка о. Гаити, о. Пуэрто – Рико) Алеутские о-ва*

- Площадь материка с островами – 24,3 млн км
- Наибольшая высота над уровнем моря
г. Мак-Кинли – 3194 м
- Наименьшая высота над уровнем моря
впадина Долина Смерти -86 м
- Средняя высота материка – 720 м
- Самый высокий действующий вулкан –
Орисаба - 5610 м
- Самый высокий водопад – Йосемитский– 727,5
м
- Самый широкий водопад – Ниагарский – 1239
м

На рисунке показаны перемычки, существовавшие между континентами в периоды оледенения, когда уровень воды в океанах понижался



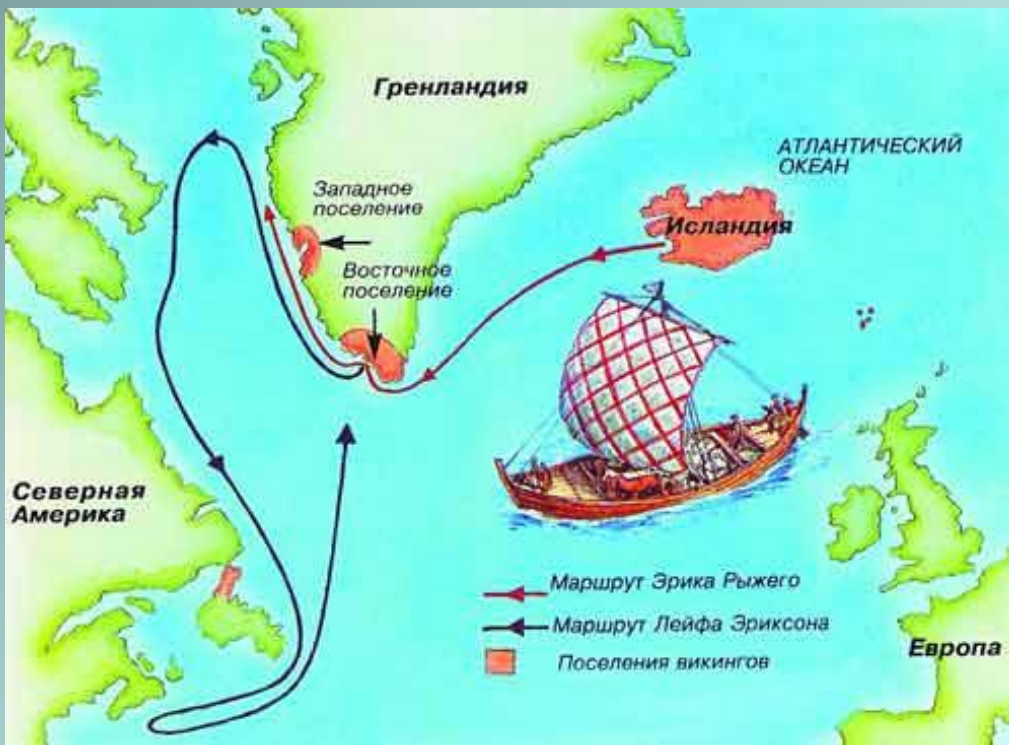


Викинги



Отважные мореходы совершили свои походы на Запад, которые вылились в колонизацию Гренландии, а также в попытку основать поселения на побережье Америки (викинги называли эту страну Винланд).





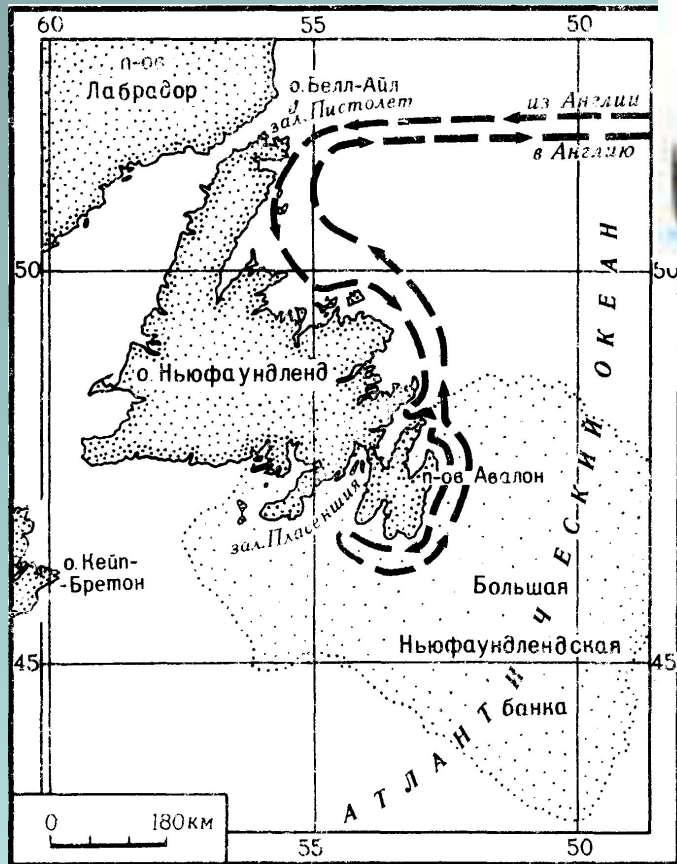
Первыми европейцами, побывавшими в Америке, были норманны, достигшие ее берегов в 10-11 вв

Заселение Гренландии началось в 982 году, когда исландец по имени Эрик Рыжий взялся за изучение земли, обнаруженной несколько десятилетий назад, и, впоследствии, названной им Гренландией или «зелёной страной» посчитав, что хорошее название привлечёт больше людей.





XVI –XVIII в.в.



В конце XV в. итальянец на английской службе Джон Кабот открыл остров Ньюфаундленд и побережье полуострова Лабрадор.

В 1524 отряды Кортеса в поисках морского прохода из Тихого ок. в Атлантический пересекли Центральную Америку, через Мексиканское плоскогорье вышли к Тихому океану



Английские мореплаватели и путешественники Г. Гудзон (XVII в.), А. Макензи (XVIII в.) и другие исследовали северные и восточные части материка

В 1792-93 А. Макензи пересек всю С. А. с В. на З., перевалил сев. Скалистые горы

Открытие Северной Америки русскими



**На острове Кадьяк купец
Г. И. Шелихов в 1784
основал первое русское
поселение.**



**Купец Г. Ш е л е х о в, которого называли
российским Колумбом, основал торговую
компанию, содействовал промыслу пушного и
морского зверя на северных островах Тихого
океана и на Аляске. Русские поселения были
созданы на большей части северо-западного
побережья вплоть до 38° с. ш**

XX век



Первым проплыл Северо-Западным проходом от Гренландии до Аляски в 1903-06 норвежский путешественник Р. Амундсен, выполнивший во время плавания важные геомагнитные наблюдения и нанесший на карту более 100 островов.

Домашнее задание § 51



Россия 18в.

Викинги 12в.

Франция 16-17в.

Великобритания 17в.

Швеция
Голландия 18в.

Испания 17в.



Закрепление

Номенклатура	<u>1</u>	<u>2</u>	<u>2</u>
Номенклатура	<u>2</u>	<u>2</u>	<u>3</u>
Исследователи	<u>3</u>	<u>3</u>	<u>3</u>
Исследователи	<u>3</u>	<u>4</u>	<u>4</u>

Номенклатура -вопрос 1балл

Назвать и показать океаны и моря омывающие Северную Америку

- **Тихий океан**
- **Атлантический океан**
- **Саргассово море**
- **Карибское море**
- **Северный Ледовитый океан**



Номенклатура. Вопрос 26

Назвать и показать заливы

- Гудзонов
- Калифорнийский
- Мексиканский
- Св. Лаврентия



Номенклатура. Вопрос 26

Назвать и показать полуострова

- Лабрадор
- Аляска
- Флорида
- Калифорния
- Юкатан



Номенклатура. Вопрос 26

Назвать и показать канал, пролив, острова

- Панамский канал
- Берингов пролив

Острова

- Канадский Арктический Архипелаг,
- Ньюфаундленд,
- Большие Антильские острова



Номенклатура. Вопрос 26

Назвать и показать крайние точки (мысы)

- С-Мёрчисон
- З- Принца Уэльского
- В-Сент-Чарльз
- Ю- Марьято



Номенклатура. Вопрос 3 б
сравнить площадь с другими океанами и
выявить отношение к «линиям»

- Евразия 54млн.кв.км
- Африка 30,3млн.кв.км
- Северная Америка 24,2млн.кв.км

- Отношение к экватору
- Отношение к нулевому и 180° меридиану
- Отношение к тропику
- Отношение к полярному кругу



Исследователи вопрос 4б


Русские исследователи (назвать и рассказать)

- Чириков А. и Беринг В. 1725-1729г.г.
- Федоров И. и Гвоздев М. 1732г.
- Чириков А. 1741 «Св.Павел»
- Беринг В. 1741-1742г. «Св.Петр»



Исследователи вопрос 4б
Русские исследователи –российский Колумб
(назвать и рассказать)

- **Григорий Шелихов**



Исследователи вопрос 3б

Исследователи северной части Америки

- **Викинги**
- **Эрик Рыжий**
- **В конце XV в. итальянец на английской службе Джон Кабот открыл остров Ньюфаундленд и побережье полуострова Лабрадор.**



Исследователи вопрос 3б

Исследователи южной части Америки

- **В 1524 отряды Кортеса в поисках морского прохода из Тихого ок. в Атлантический пересекли Центральную Америку, через Мексиканское плоскогорье вышли к Тихому океану**



Исследователи вопрос 3б

Исследователи внутренних районов Америки

- **Английские мореплаватели и путешественники Г. Гудзон (XVII в.), А. Макензи (XVIII в.) (В 1792-93г. А. Макензи пересек всю С. А. с В. на З., перевалил сев. Скалистые горы)**



Исследователи вопрос 3б

Исследователи ХХв.

- В 1903-06 норвежский путешественник Р. Амундсен, выполнивший во время плавания важные геомагнитные наблюдения и нанесший на карту более 100 островов.



Номенклатура. Вопрос 26

Назвать и показать острова, канал, и пролив

- **Канадский Арктический Архипелаг,**
- **Ньюфаундленд,**
- **Большие Антильские острова**
- **Берингов пролив**
- **Панамский канал**





Super!

