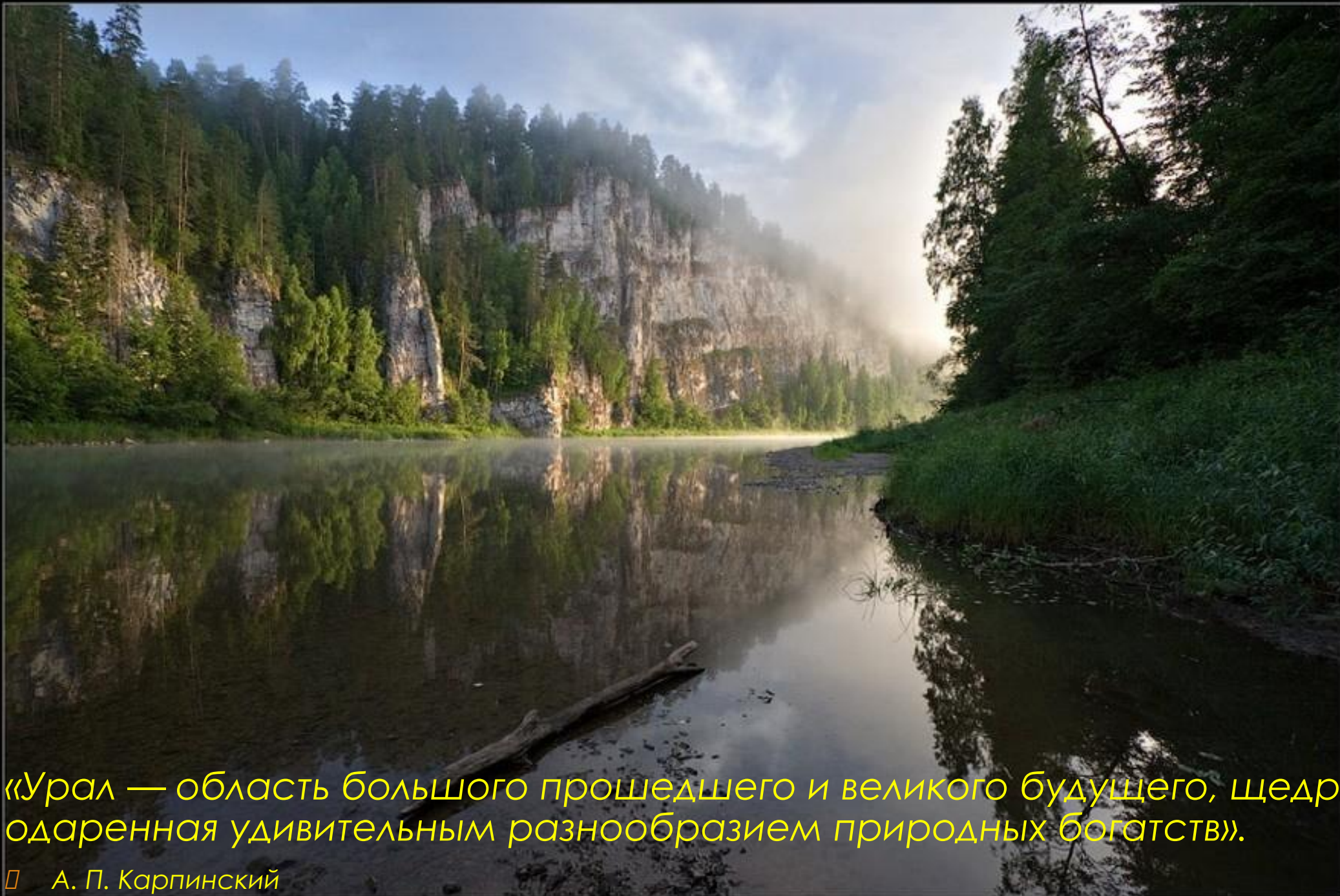


Природа Урала





«Урал — область большого прошедшего и великого будущего, щедро одаренная удивительным разнообразием природных богатств».

□ А. П. Карпинский

Особенности природы Урала


- Урал делят зоны: Полярный, Приполярный, Северный, Средний и Южный. Природа каждой из этих зон сильно различается, но и в пределах одной зоны природные особенности могут заметно отличаться. Например, отличается природа Предуралья и Зауралья. Уральские горы являются своеобразным барьером при распространении некоторых видов растений и животных. Заметно и различие климата (например, на западном склоне Урала осадков выпадает больше, чем на восточном).
- Климат Урала континентальный. Зима обычно морозная, снежная, продолжительная. Заснеженные горы с заиндевевшими деревьями зимой еще более красивые, чем летом.
- Лето умеренно теплое. Чем севернее, тем более холодный климат. Осадки распределяются неравномерно, зависят от широты и склона Урала.
- Наилучшее время для путешествий по Уралу с конца мая по сентябрь.



Животный и растительный мир Урала

Животные в уральских лесах встречаются нечасто. Самые крупные уральские животные – бурый медведь, кабан и лось.










□ Встречаются белка, бурундук, заяц, лисица, волк, росомаха, барсук, косуля и т.д. На севере можно увидеть северного оленя. В реках обитают бобр, выдра, ондатра.









Природные достопримечательности

- На Урале множество разнообразных природных достопримечательностей. Здесь есть горы и скалы, пещеры, реки и озера, водопады и даже фонтаны.
- Далеко за пределами Урала известны такие уникальные природные достопримечательности Урала, как столбы выветривания на плато Мань-Пупыг-Нер, Капова пещера (Шульган-Таш) с древними наскальными рисунками, подводная гипсовая Ординская пещера, Кунгурская ледяная пещера, река Чусовая, гора Народная, национальный парк Таганай и многие другие места.
- На востоке республики Коми и западе ЯНАО и ХМАО находятся самые высокие горы Урала (в том числе высшая точка Уральских гор – гора Народная на Приполярном Урале, 1895 м). Здесь, в труднодоступных местах, кое-где еще сохранилась практически девственная уральская природа.
- В Свердловской же области, напротив, местами можно проехать Урал, даже не заметив гор. Это самая низкогорная часть Уральских гор. В районе Екатеринбурга преобладают высоты в среднем в районе 500 метров.
- В Пермском крае больше всего рек, в том числе пригодных для туристических сплавов. Много здесь и пещер (в том числе здесь расположена Дивья пещера – самая длинная в регионе). Очень богата на пещеры и Башкирия. А Челябинская область самая озерная. Много здесь и красивых гор, относительно легкодоступных для посещения.
- Реки, стекающие с западного склона Урала, несут свои воды в Каспийское море, а с восточного склона – в Северный Ледовитый океан.

Проблемы Урала

Но не все так радужно, как хотелось бы. Урал испытывает большие экологические проблемы. Окружающую среду загрязняют многочисленные заводы, а многие горы в результате добычи полезных ископаемых и просто щебенки навсегда меняют свой облик, а то и вовсе исчезают. Вскоре карьер должен появиться даже на такой знаковой вершине, как Конжаковский камень.

Очень существенно и радиоактивное загрязнение Урала. Прежде всего, в результате деятельности комбината «Маяк» в Челябинской области. Зловредное воздействие «Маяка» будет испытывать на себе еще не одно поколение уральцев.

Все меньше на Урале становится животных и рыбы. Многие виды животных и растений на грани вымирания, занесены в Красную книгу.

Почти все уральские леса не менее двух-трех раз полностью вырубались в XVIII-XIX веках для получения древесного угля для горных заводов. Ведутся активные рубки леса и сейчас. Лишь кое-где остались участки нетронутых лесов (в основном на севере).