



**ДЕПАРТАМЕНТ** ГОСУДАРСТВЕННОГО ИМУЩЕСТВА И  
ЗЕМЕЛЬНЫХ ОТНОШЕНИЙ УЛЬЯНОВСКОЙ ОБЛАСТИ

ОГКУ «РЕГИОНАЛЬНЫЙ ЗЕМЕЛЬНО –  
ИМУЩЕСТВЕННЫЙ ИНФОРМАЦИОННЫЙ ЦЕНТР»

# **Перечень свободных земельных участков сельскохозяйственного назначения, находящихся в муниципальной собственности**

*заместитель министра экономического развития - директор  
Департамента государственного имущества и земельных  
отношений Ульяновской области С.М.Мишин*

# Перечень земельных участков

№ п/п	Наименование района	Наименование СПК	Общая площадь земельных участков в СПК, кв.м.	Номер страницы
1	Барышский район	СПК «Алга»	83 000,0	4
		СПК «Киселевский»	2 610 000,0	
		СПК «Имени Ленина»	670 000,0	
		СПК «Кудажлейский»	437 466,0	
2	Инзенский район	СПК «Новый путь»	9 752 407,0	
3	Кузоватовский район	колхоз Фрунзе	1 738 064,0	
		СПК «Путь Ильича»	2 747 799,0	
		СПК «Заря»	5 436 773,0	
		СПК «Заветы Ленина»	2 246 713,0	
4	Майнский район	СПК «Дружба»	1 527 798,0	
5	Мелекесский район	АО «Победа»	49 140 000,0	
		СПК «Черемшанский»	61 310 000,0	
		СПК «Мулловский»	17 801 700,0	
		СПК «Мулловский»	927 194,0	
		СПК «Свобода»	1 176 237,0	

# Перечень земельных участков

№ п/п	Наименование объекта	Местоположение	Общая площадь земельных участков в СПК, кв.м.	Номер страницы
6	Николаевский район	СПК «Баевский»	3 081 086,0	
		СПК «Совхоз Канадейский»	9 841 736,0	
		СПК «Прасковьинский»	1 060 000,0	
7	Новоспасский район	СПК «Садовое»	4 809 032,0	
		СПК «Новолавинский»	187 326,0	
8	Павловский район	СХПК «Кадышевский»	1 983 940,0	
		СПК «Россия»	4 995 600,0	
9	Радищевский район	СПК «Сызранский»	560 052,0	
		СПК «Рассвет»	423 504,0	
10	Сенгилеевский район	СПК «Вперед»	477 000,0	
		СПК «Шиловский»	5 058 000,0	
		АО «Артюшкинское»	2 610 000,0	
11	Сурский район	СПК «Бутурлинский»	760 000,0	
12	г. Новоульяновск	СПК "Приволжский"	2 905 000,0	

Местоположение участка:	Барышский р-н	Балльность почв:		
Кадастровый номер участка:	73:02:011001:1	гумус	-	-
Площадь участка:	83 000,00 кв. м	P <sub>2</sub> O <sub>5</sub>	-	-
Кадастровая стоимость:	124 500,0 рублей	K <sub>2</sub> O	-	-
Наименование МО:	Барышское г/п	pH	-	-

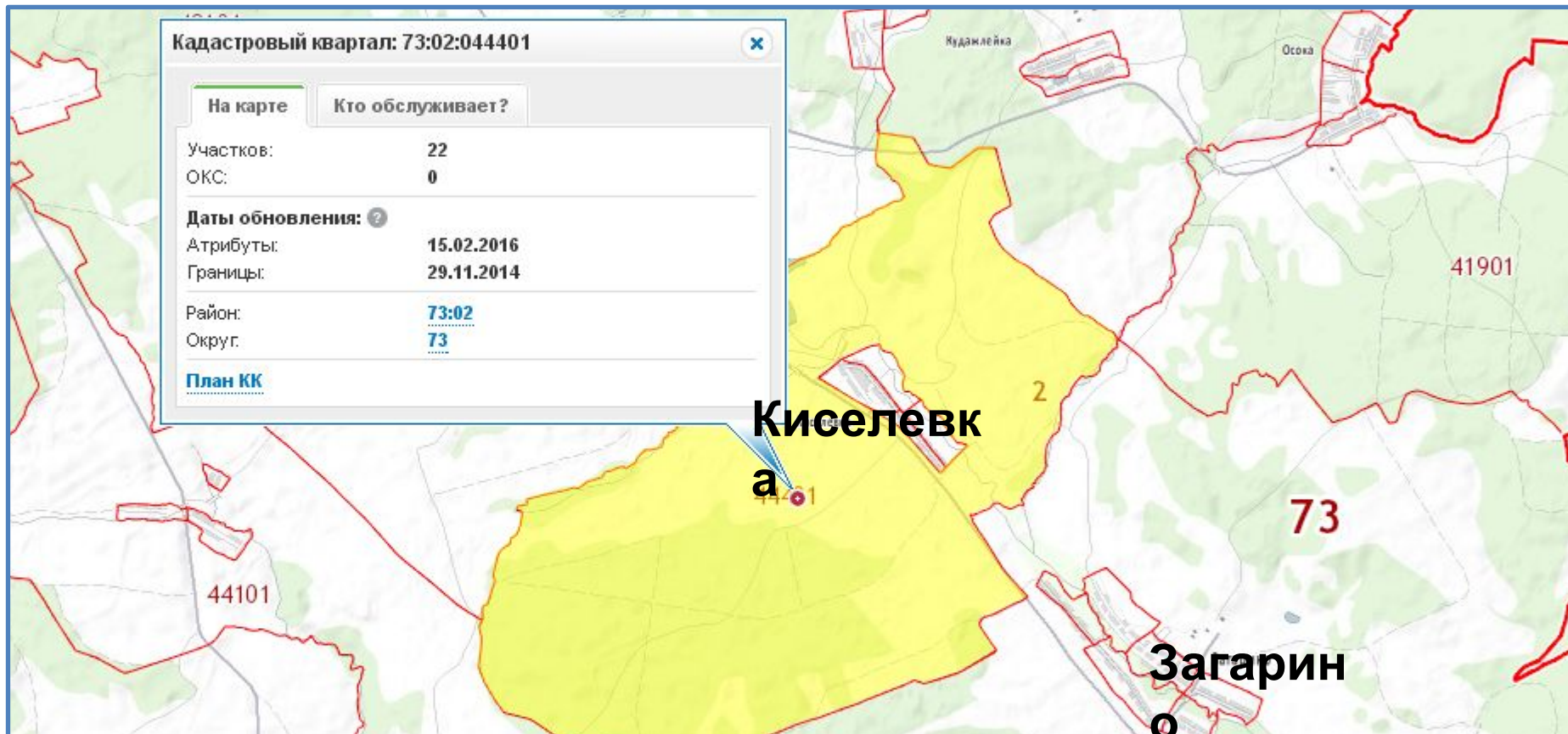


Земельный участок находится в пределах данного квартала.

# Барышский район

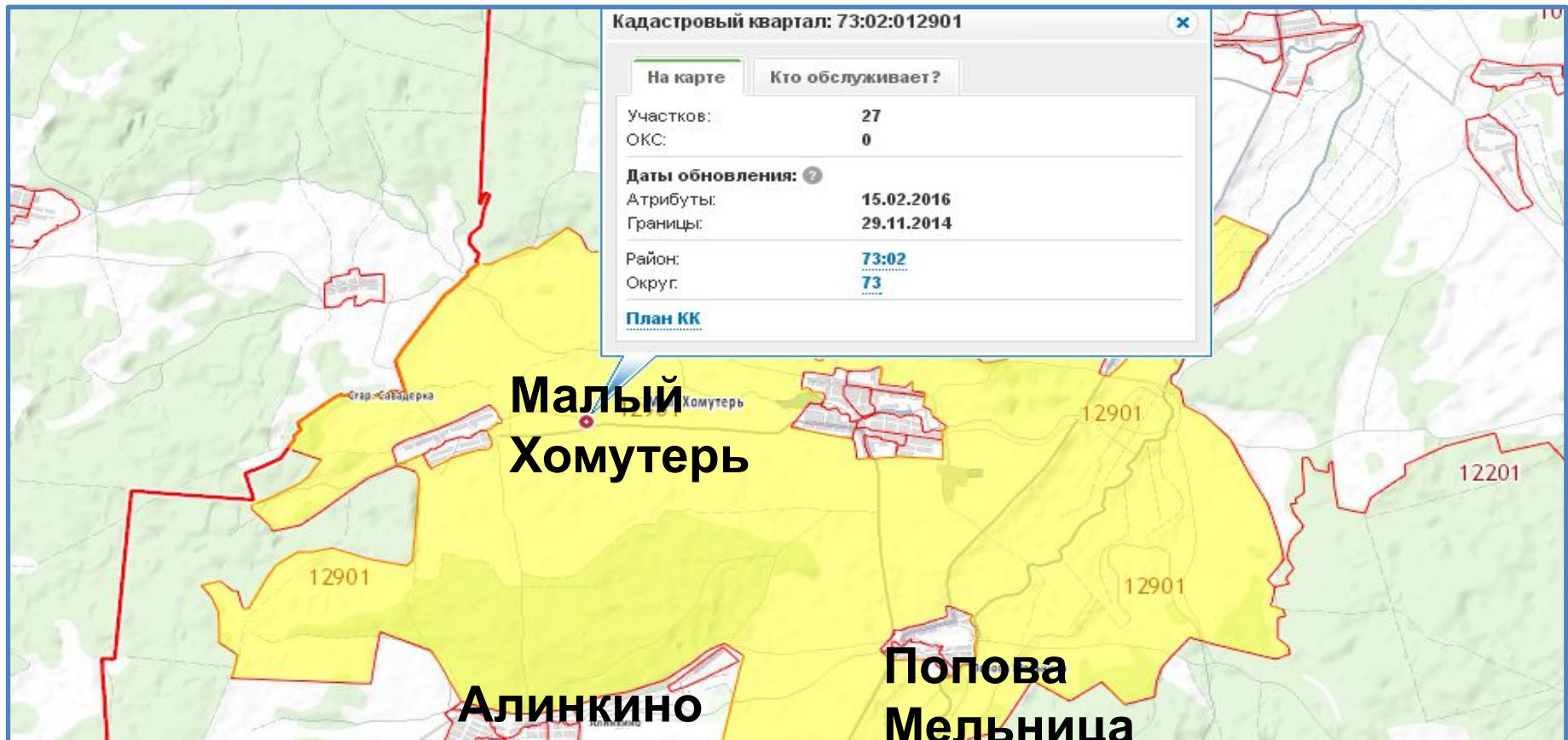
# СПК «Киселевский»

Местоположение участка:	Барышский р-н	Балльность почв:		
Кадастровый номер участка:	73:02:044401:1	гумус	-	-
Площадь участка:	130500,00 кв. м	P <sub>2</sub> O <sub>5</sub>	-	-
Кадастровая стоимость:	195 750,0 рублей	K <sub>2</sub> O	-	-
Наименование МО:	Барышское г/п	pH	-	-



Земельный участок находится в пределах данного квартала.

Местоположение участка:	Барышский р-н	Балльность почв:		
Кадастровый номер участка:	73:02:012901:1	гумус	-	-
Площадь участка:	67 000,0 кв. м	P <sub>2</sub> O <sub>5</sub>	-	-
Кадастровая стоимость:	100500,0 рублей	K <sub>2</sub> O	-	-
Наименование МО:	Барышское г/п	pH	-	-

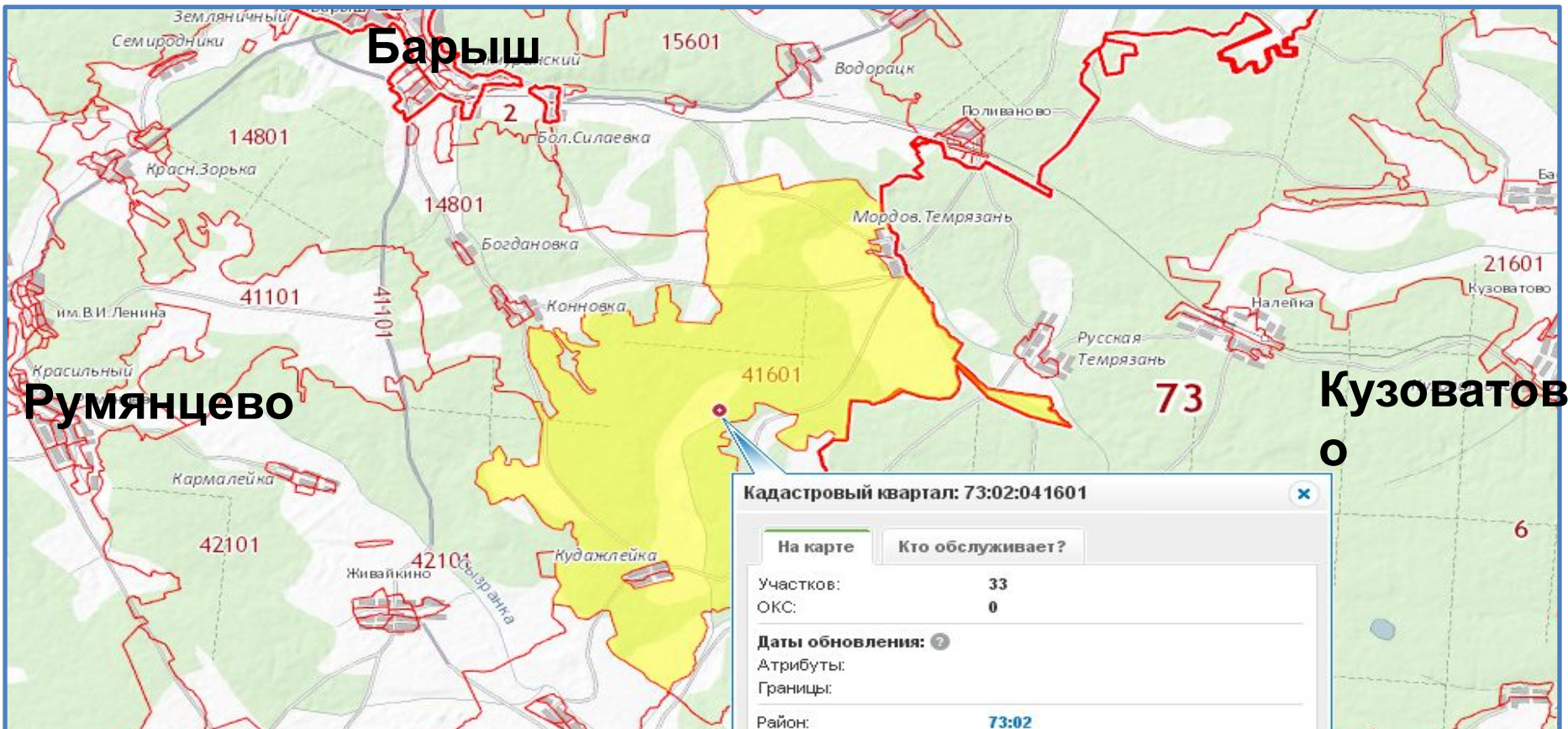


Земельный участок находится в пределах данного квартала.

# Барышский район

# СПК «Кудажлейский»

Местоположение участка:	Барышский р-н	Балльность почв:		
Кадастровый номер участка:	73:02:041601:1	гумус	-	-
Площадь участка:	218 733,0 кв. м	P <sub>2</sub> O <sub>5</sub>	-	-
Кадастровая стоимость:	328 099,5 рублей	K <sub>2</sub> O	-	-
Наименование МО:	Барышское г/п	pH	-	-

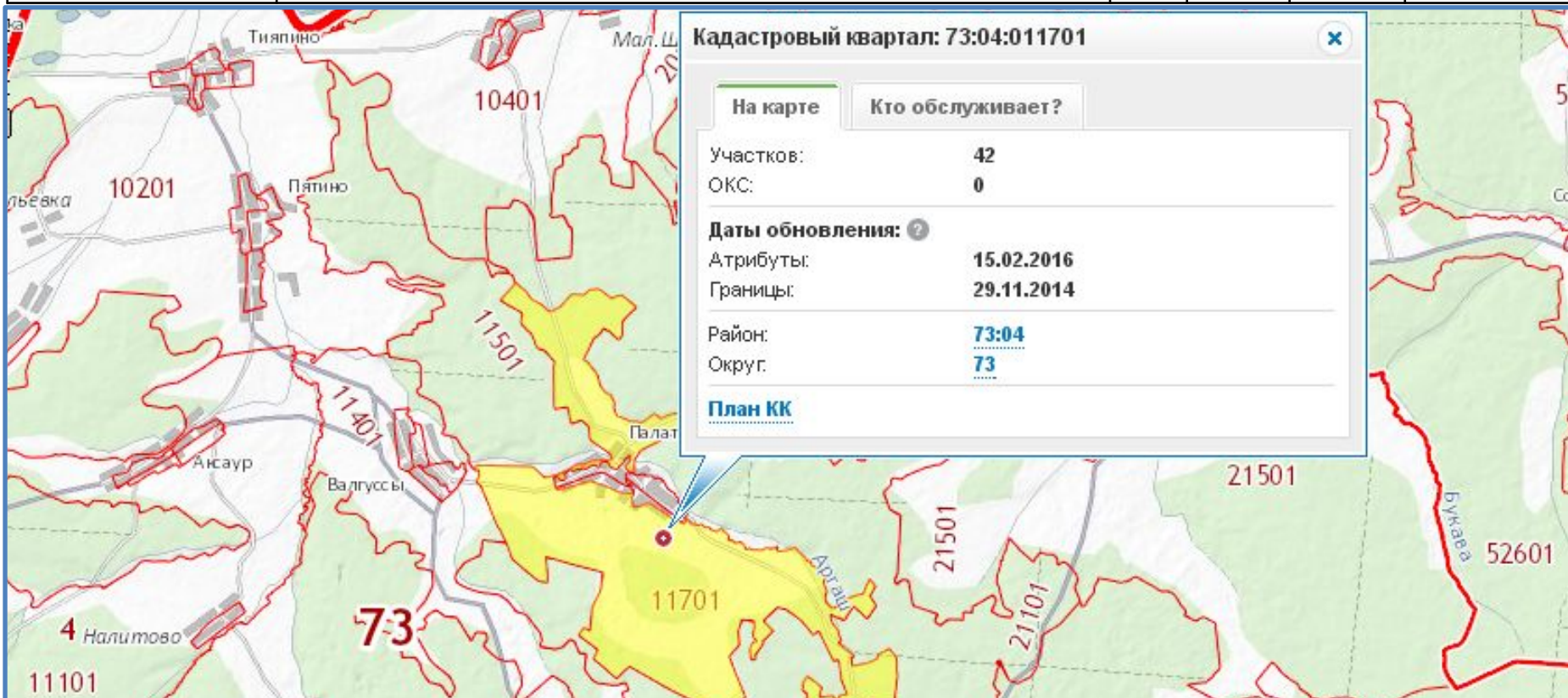


Земельный участок находится в пределах данного квартала.

# Инзенский район

# СПК «Новый путь»

Местоположение участка:	в северной части примыкает к границе с.Палатово, в западной части расположен в 1250 м от Валгусской больницы, в восточной части - в 950 м от оврага «Пожарный».	Балльность почв:		
Кадастровый номер участка:	73:04:011701:137	гумус	-	-
Площадь участка:	9752407,0 кв. м	P <sub>2</sub> O <sub>5</sub>	-	-
Кадастровая стоимость:	17 066 712,25 рублей	K <sub>2</sub> O	-	-
Наименование МО:	Валгусское с/п	pH	-	-



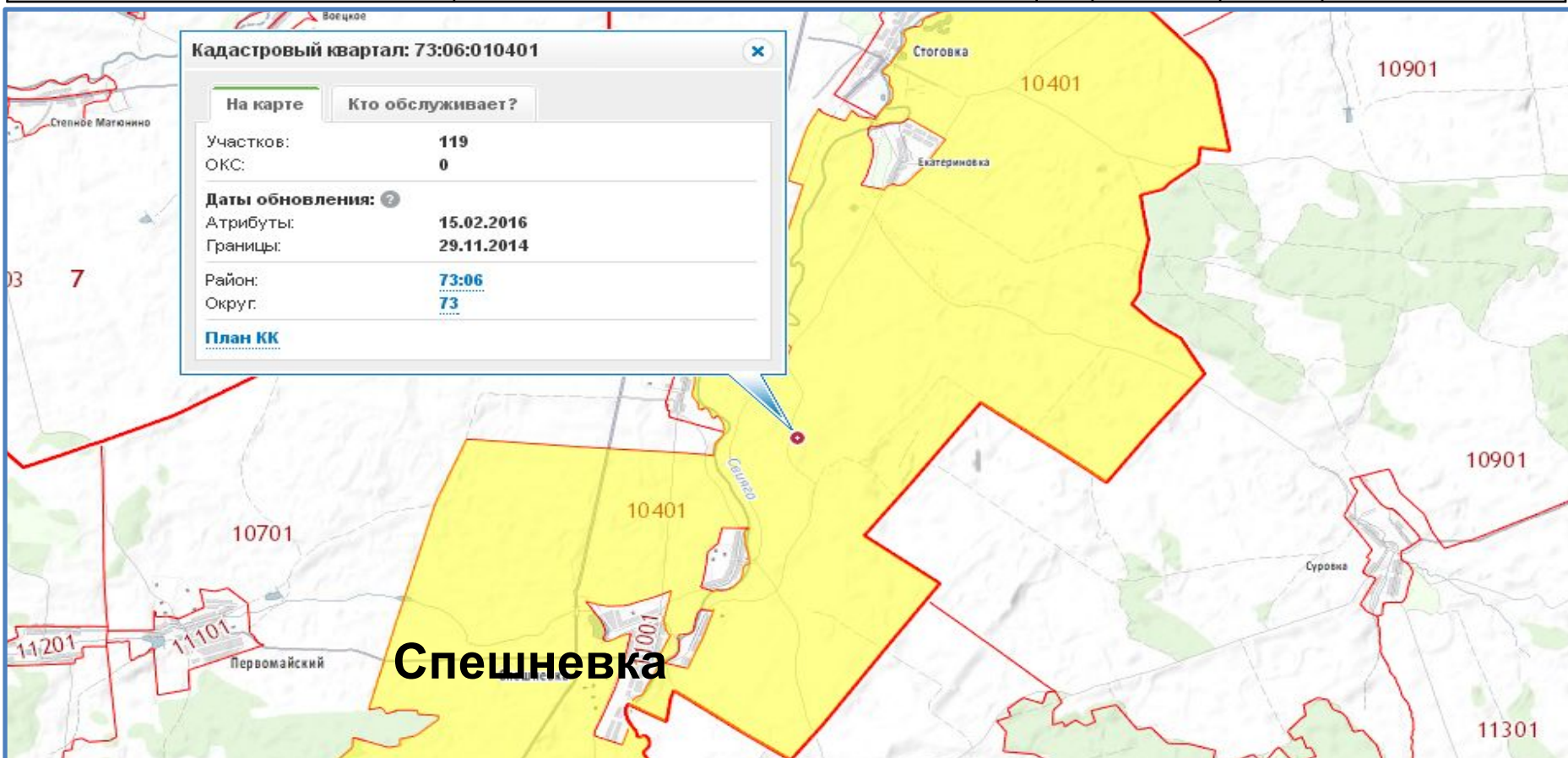
Земельный участок находится в пределах данного квартала.



# Кузоватовский район

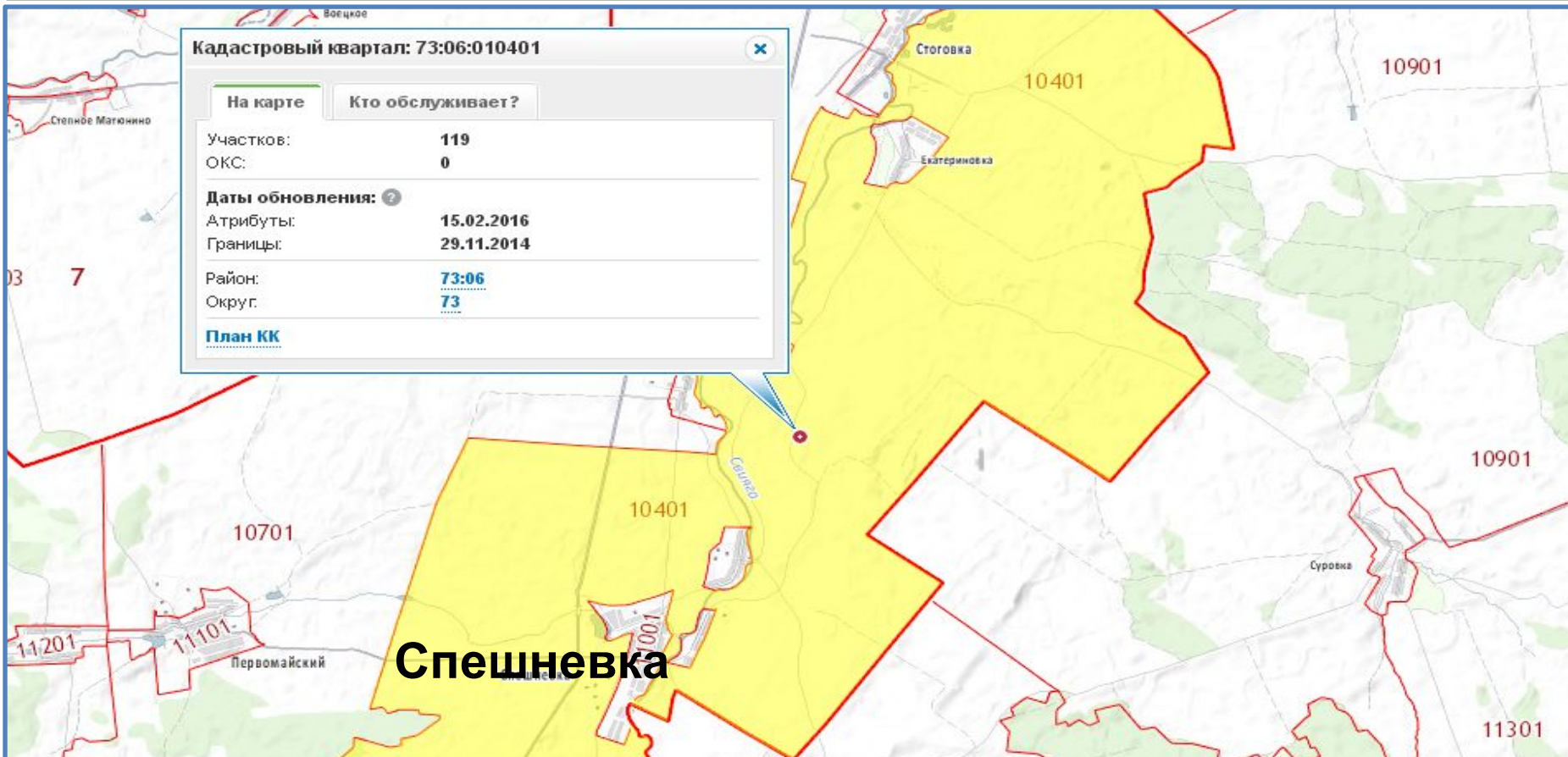
# Колхоз «Фрунзе»

Местоположение участка:	с. Спешневка	Балльность почв:		
Кадастровый номер участка:	73:06:010401:194	гумус	-	-
Площадь участка:	703 324,0 кв. м	P <sub>2</sub> O <sub>5</sub>	-	-
Кадастровая стоимость:	1 680 944.36 рублей	K <sub>2</sub> O	-	-
Наименование МО:	Спешневское с/п	pH	-	-



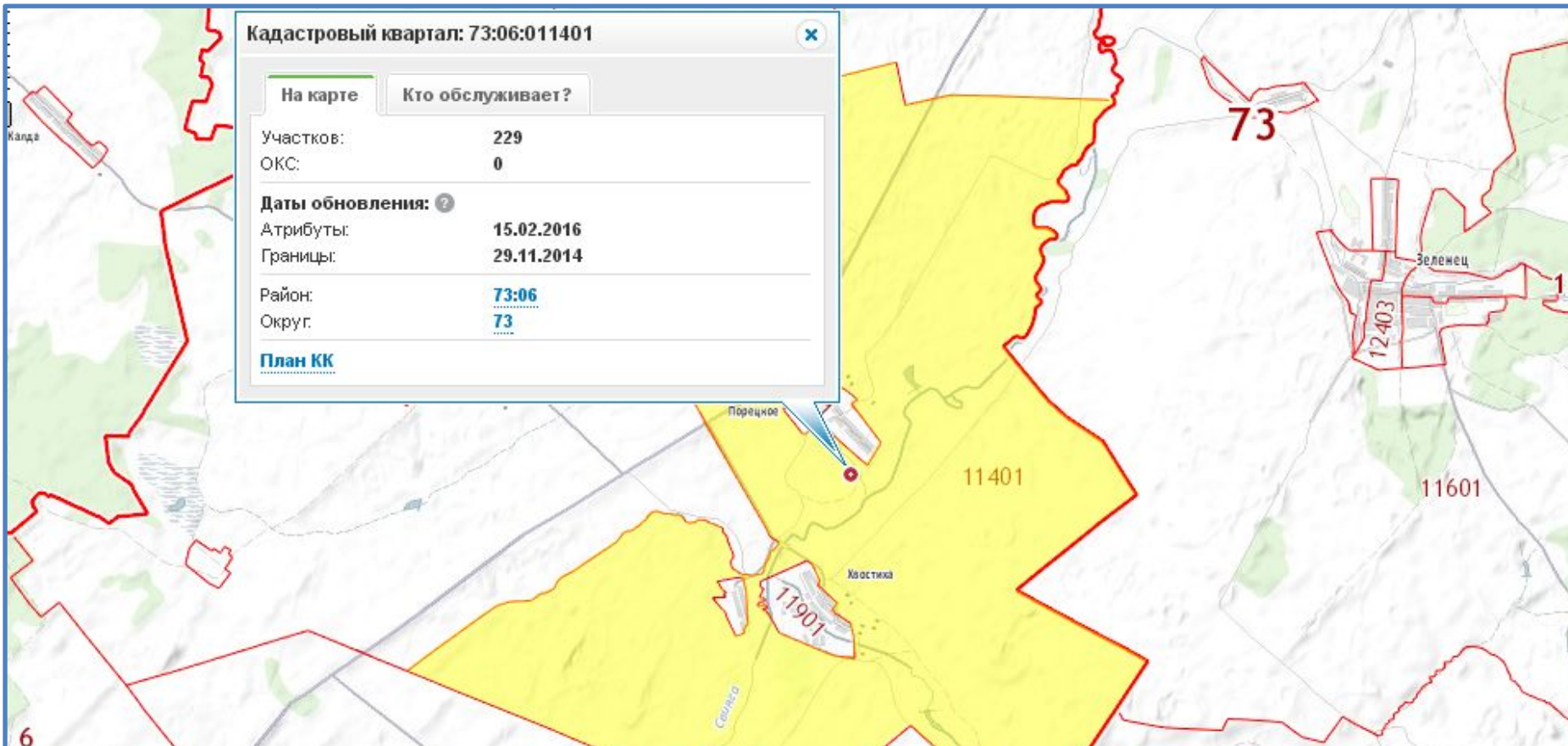
Земельный участок находится в пределах данного квартала.

Местоположение участка:	с. Спешневка	Балльность почв:		
Кадастровый номер участка:	73:06:010401:195	гумус	-	-
Площадь участка:	1 034 740,0 кв. м	P <sub>2</sub> O <sub>5</sub>	-	-
Кадастровая стоимость:	2 421 291,6 рублей	K <sub>2</sub> O	-	-
Наименование МО:	Спешневское с/п	pH	-	-



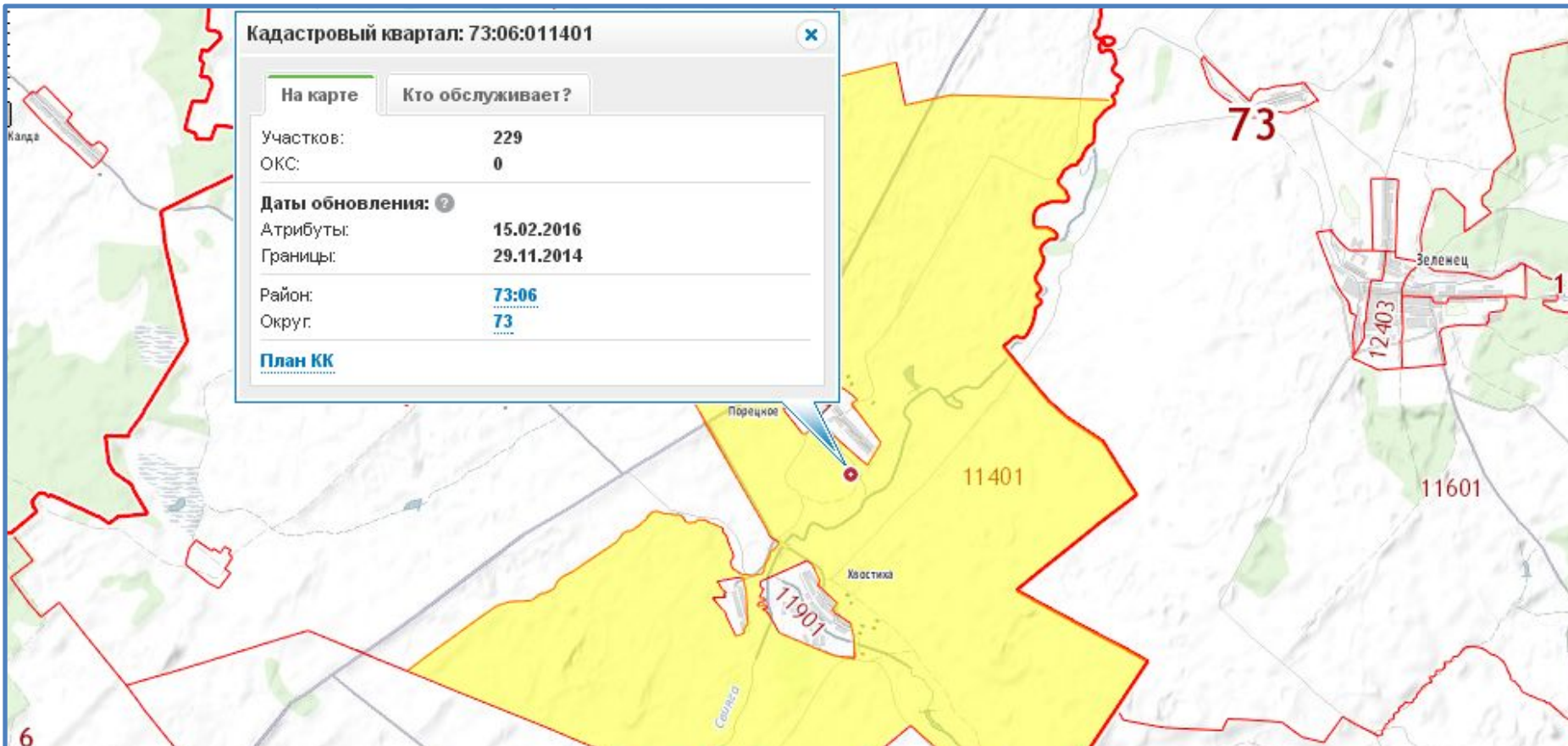
Земельный участок находится в пределах данного квартала.

Местоположение участка:	с. Порецкое	Балльность почв:		
Кадастровый номер участка:	73:06:011401:294	гумус	-	-
Площадь участка:	1 349 153,0 кв. м	P <sub>2</sub> O <sub>5</sub>	-	-
Кадастровая стоимость:	3 157 018,0 рублей	K <sub>2</sub> O	-	-
Наименование МО:	Спешневское с/п	pH	-	-



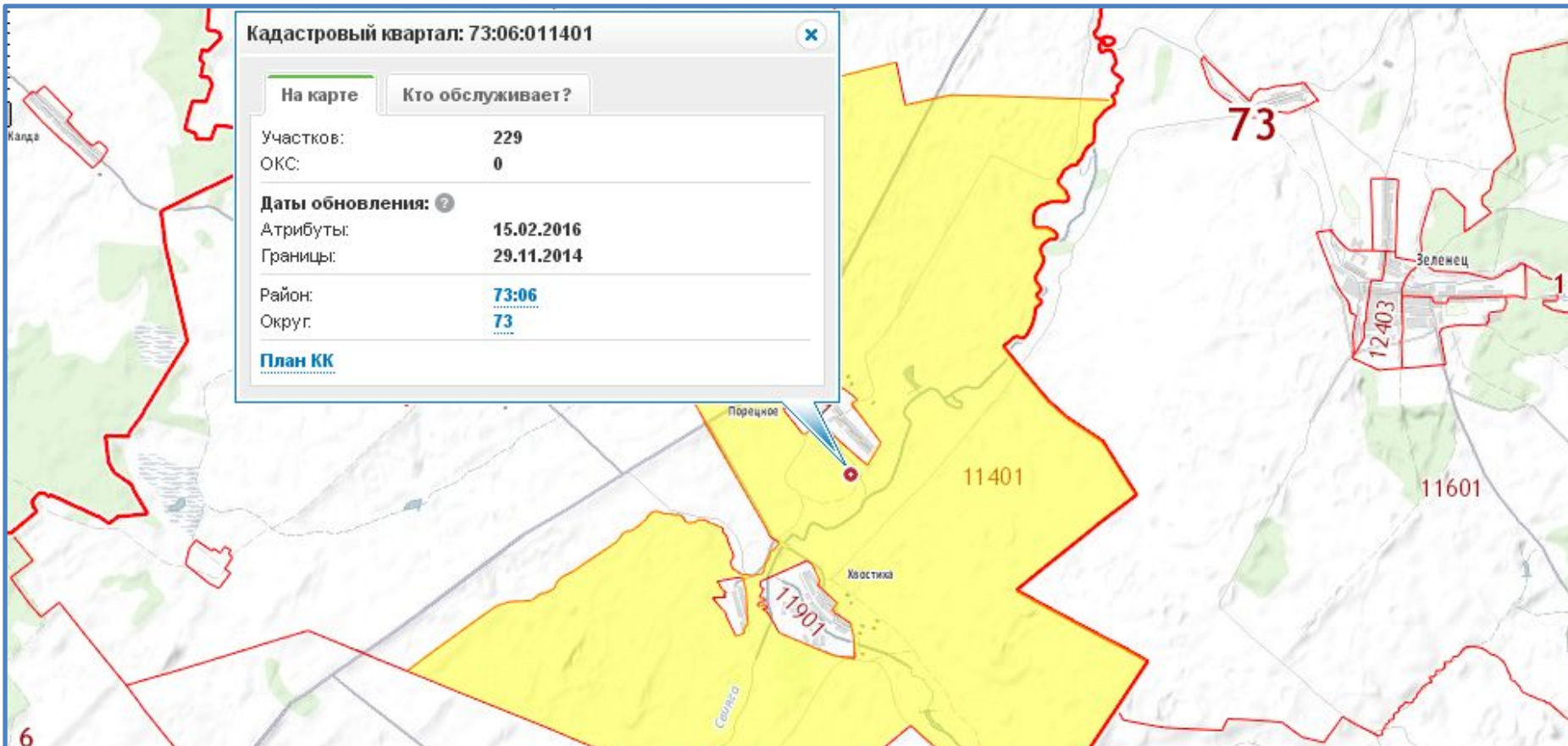
Земельный участок находится в пределах данного квартала.

Местоположение участка:	с. Порецкое	Балльность почв:		
Кадастровый номер участка:	73:06:011401:295	гумус	-	-
Площадь участка:	852 273,0 кв. м	P <sub>2</sub> O <sub>5</sub>	-	-
Кадастровая стоимость:	1 994 318,8 рублей	K <sub>2</sub> O	-	-
Наименование МО:	Спешневское с/п	pH	-	-



**Земельный участок находится в пределах данного квартала.**

Местоположение участка:	с. Порецкое	Балльность почв:		
Кадастровый номер участка:	73:06:011401:296	гумус	-	-
Площадь участка:	546 373,0 кв. м	P <sub>2</sub> O <sub>5</sub>	-	-
Кадастровая стоимость:	1 278 512,8 рублей	K <sub>2</sub> O	-	-
Наименование МО:	Спешневское с/п	pH	-	-

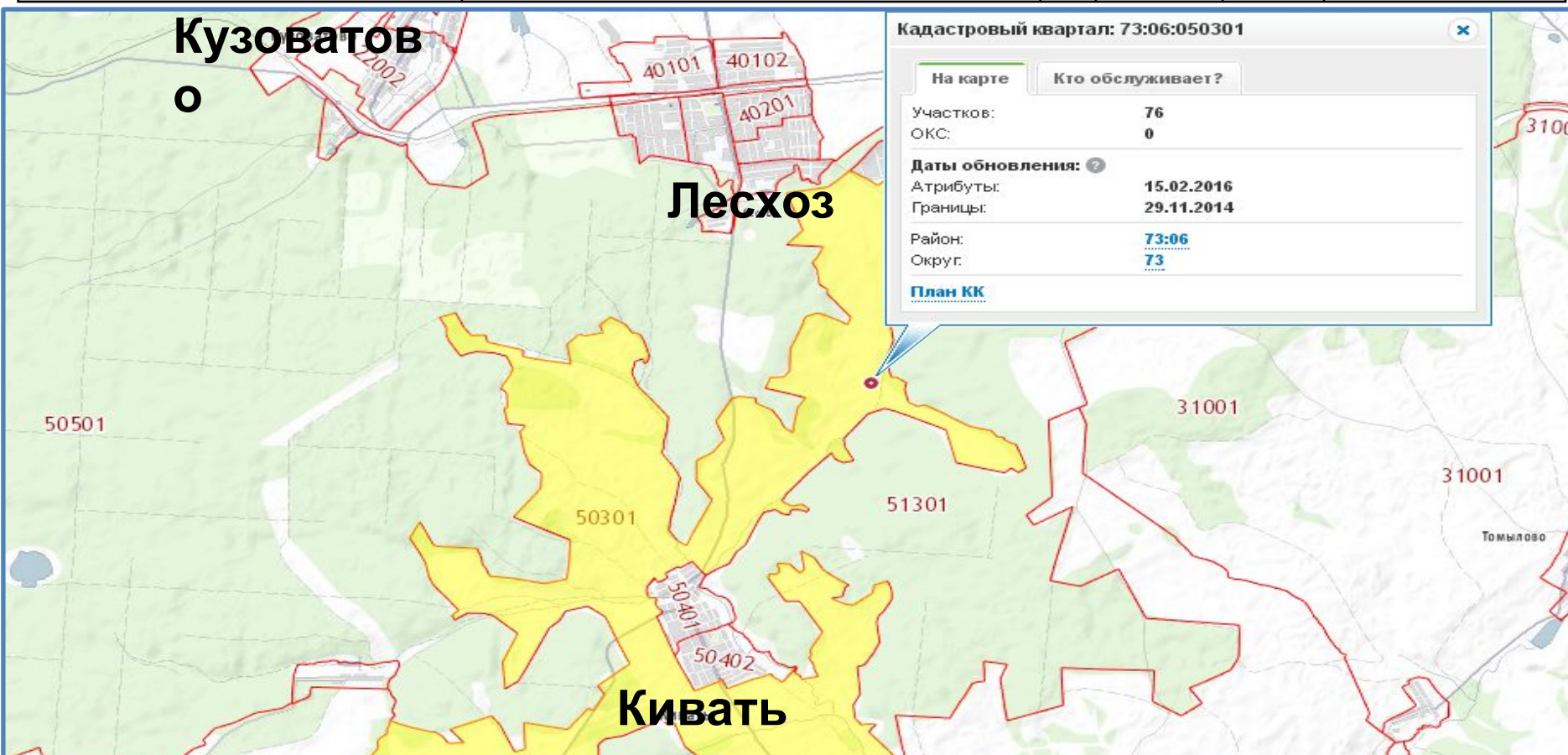


**Земельный участок находится в пределах данного квартала.**

# Кузоватовский район

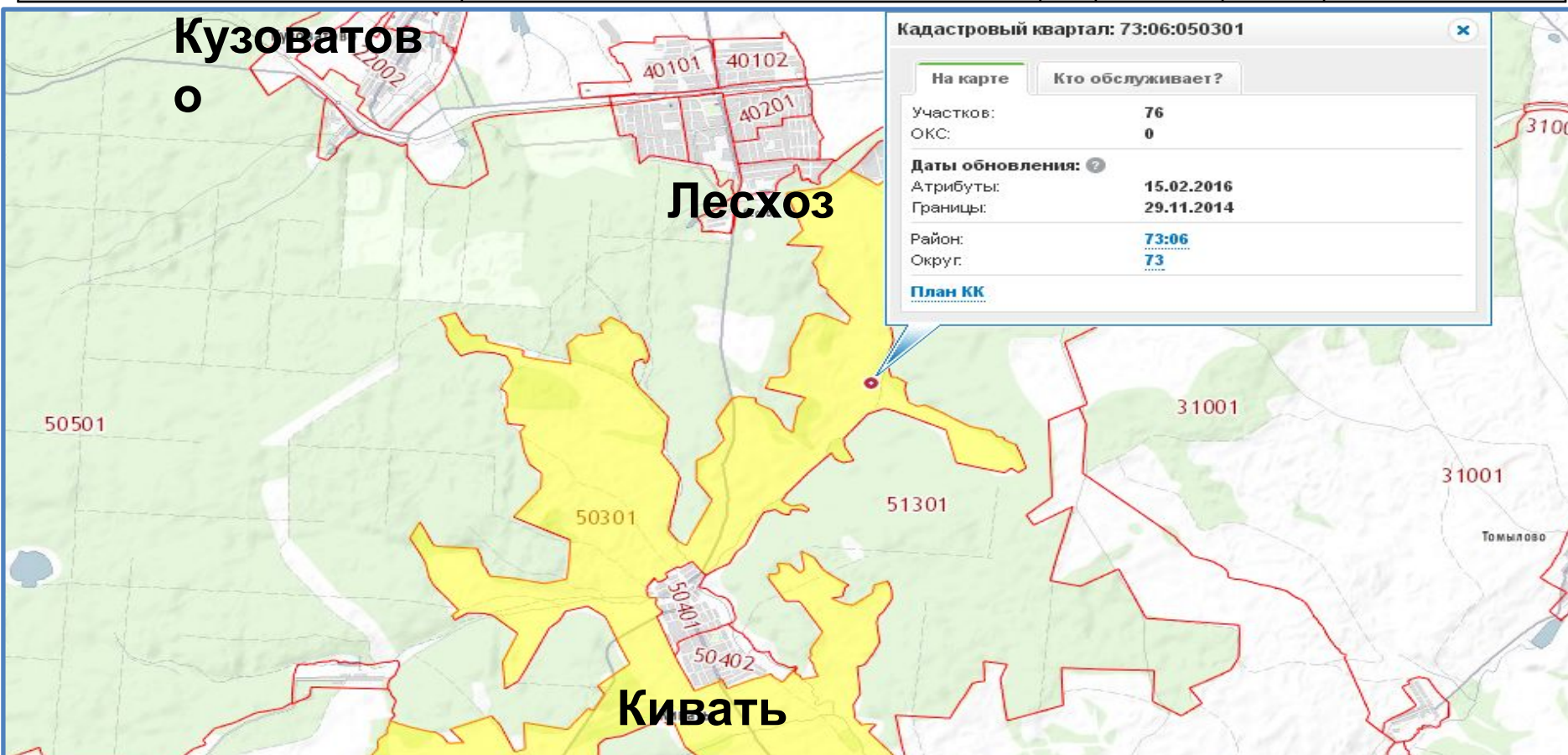
# СПК «Заря»

Местоположение участка:	с. Кивать	Балльность почв:		
Кадастровый номер участка:	73:06:050301:165	гумус	-	-
Площадь участка:	499 058,0 кв. м	P <sub>2</sub> O <sub>5</sub>	-	-
Кадастровая стоимость:	499 055,7 рублей	K <sub>2</sub> O	-	-
Наименование МО:	Еделевское с/п	pH	-	-



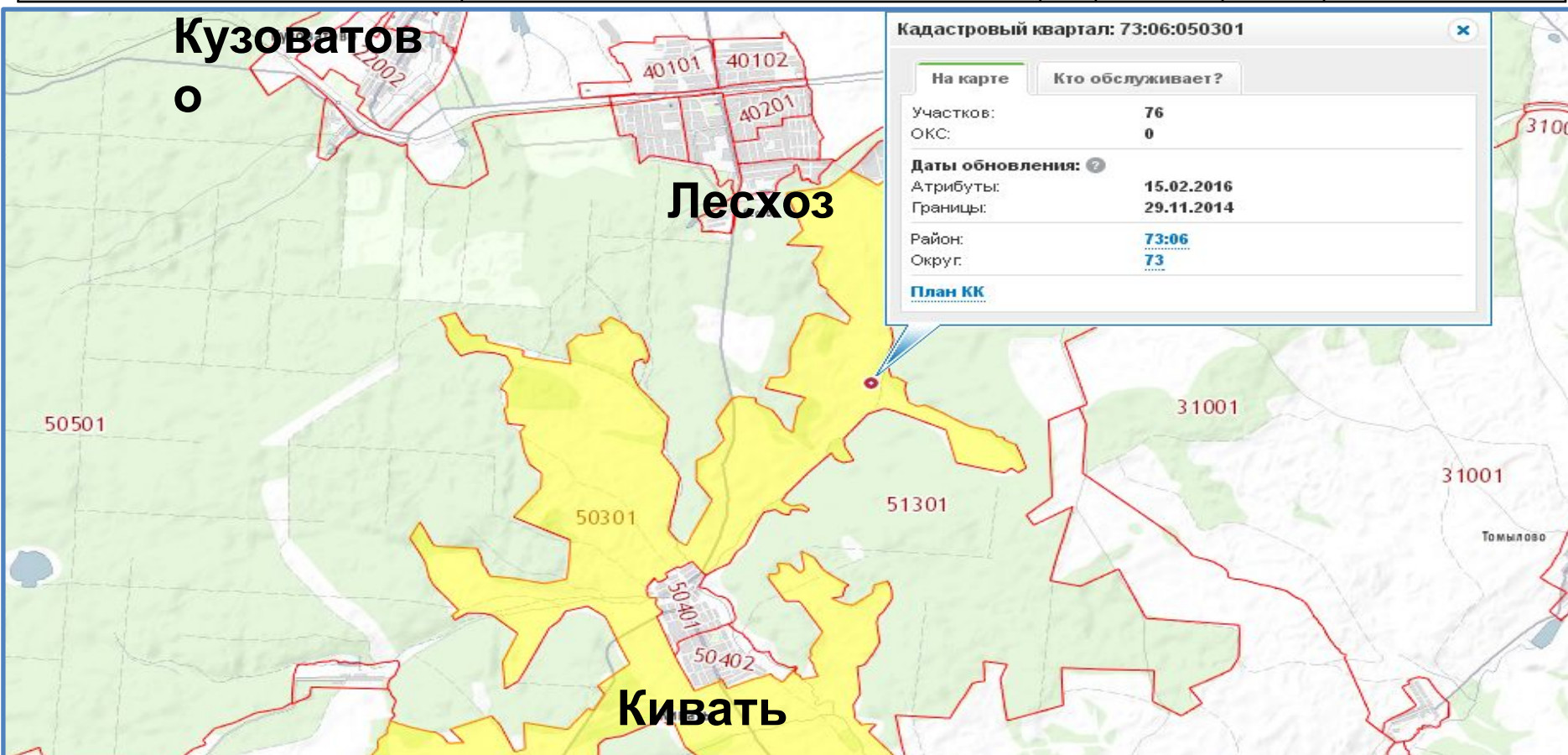
Земельный участок находится в пределах данного квартала.

Местоположение участка:	с. Кивать	Балльность почв:		
Кадастровый номер участка:	73:06:050301:166	гумус	-	-
Площадь участка:	849 912,0 кв. м	P <sub>2</sub> O <sub>5</sub>	-	-
Кадастровая стоимость:	1 988 794,0 рублей	K <sub>2</sub> O	-	-
Наименование МО:	Еделевское с/п	pH	-	-



Земельный участок находится в пределах данного квартала.

Местоположение участка:	с. Кивать	Балльность почв:		
Кадастровый номер участка:	73:06:050301:167	гумус	-	-
Площадь участка:	698 638,0 кв. м	P <sub>2</sub> O <sub>5</sub>	-	-
Кадастровая стоимость:	1 634 812,9 рублей	K <sub>2</sub> O	-	-
Наименование МО:	Еделевское с/п	pH	-	-



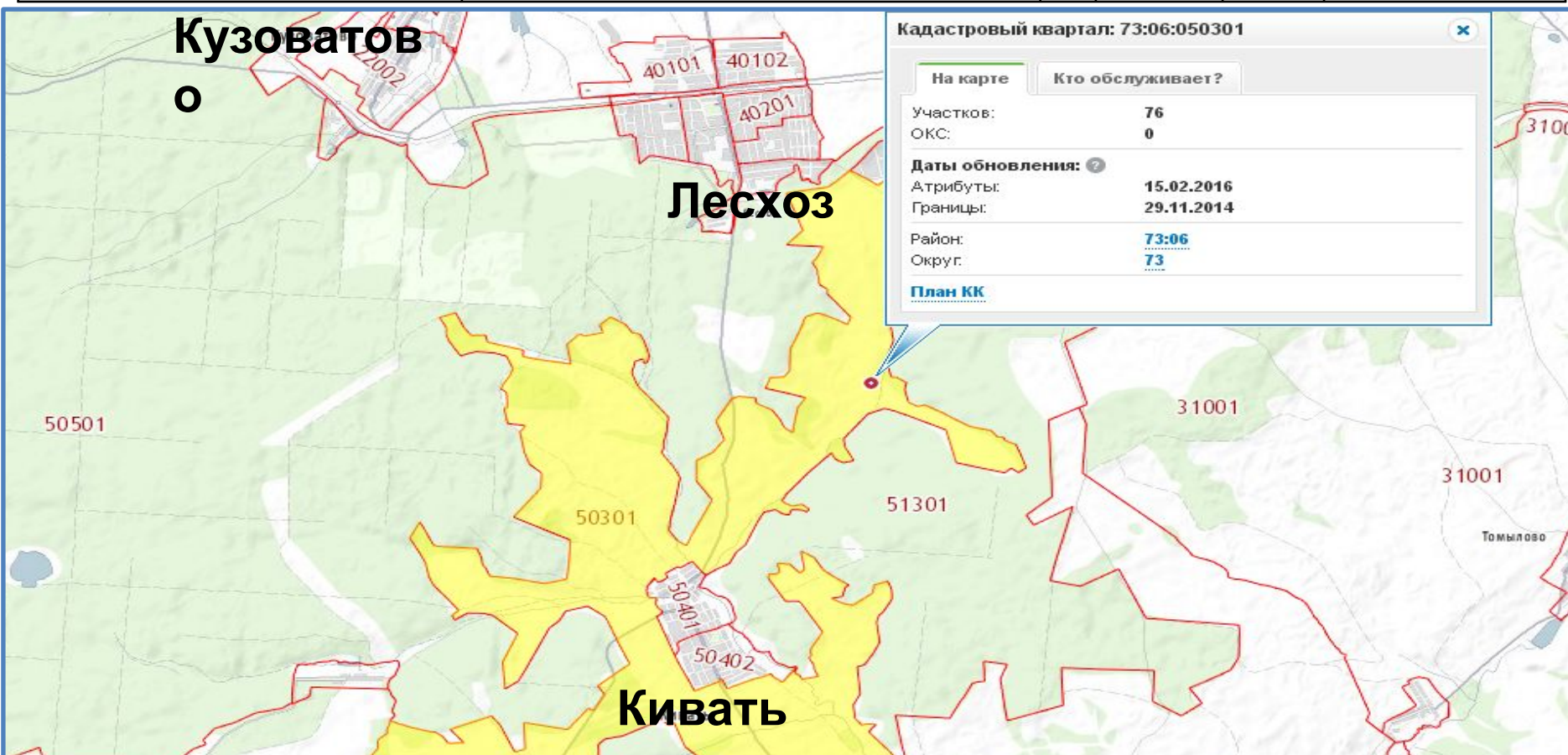
Земельный участок находится в пределах данного квартала.



# Кузоватовский район

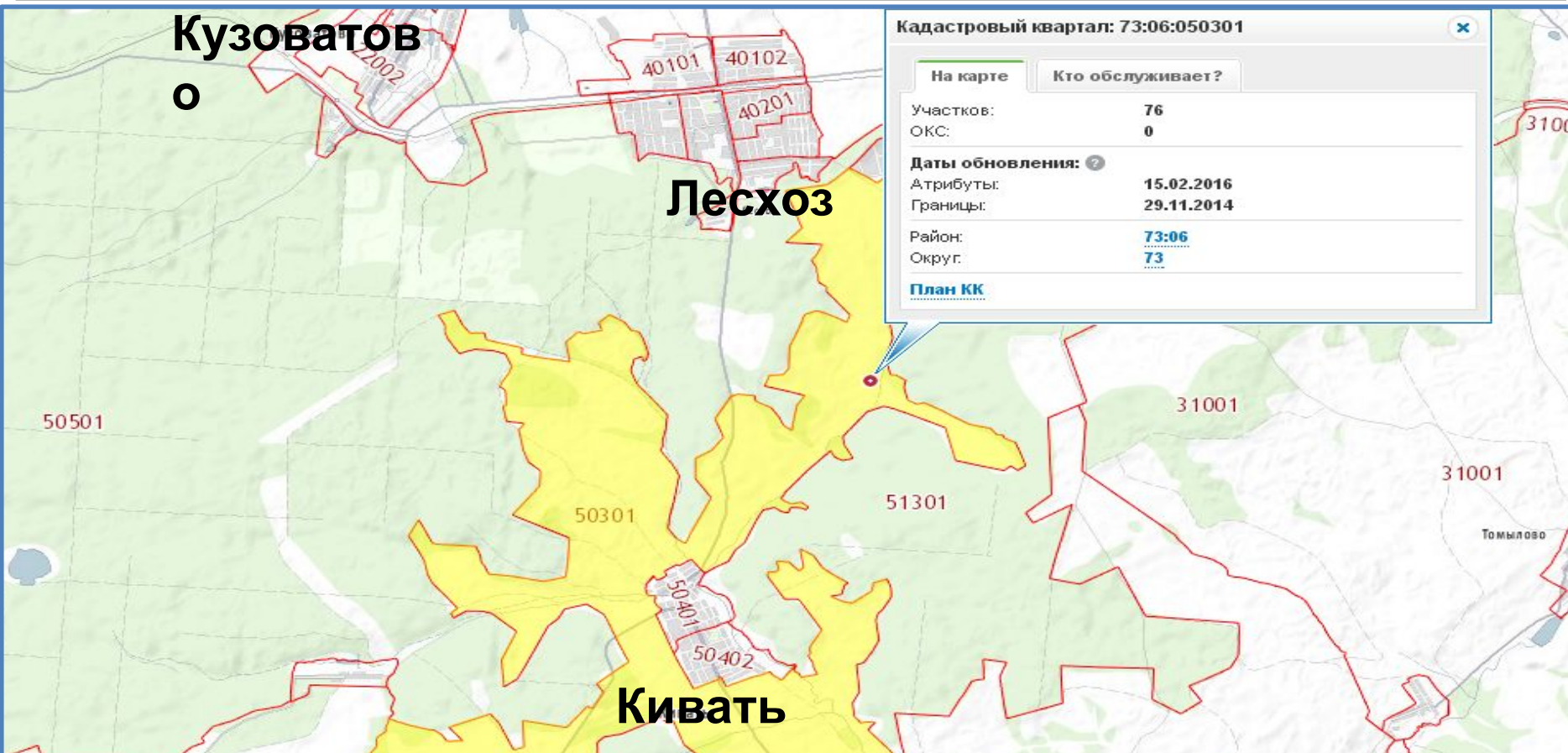
# СПК «Заря»

Местоположение участка:	с. Кивать	Балльность почв:		
Кадастровый номер участка:	73:06:050301:168	гумус	-	-
Площадь участка:	512 066,0 кв. м	P <sub>2</sub> O <sub>5</sub>	-	-
Кадастровая стоимость:	1 198 234,4 рублей	K <sub>2</sub> O	-	-
Наименование МО:	Еделевское с/п	pH	-	-



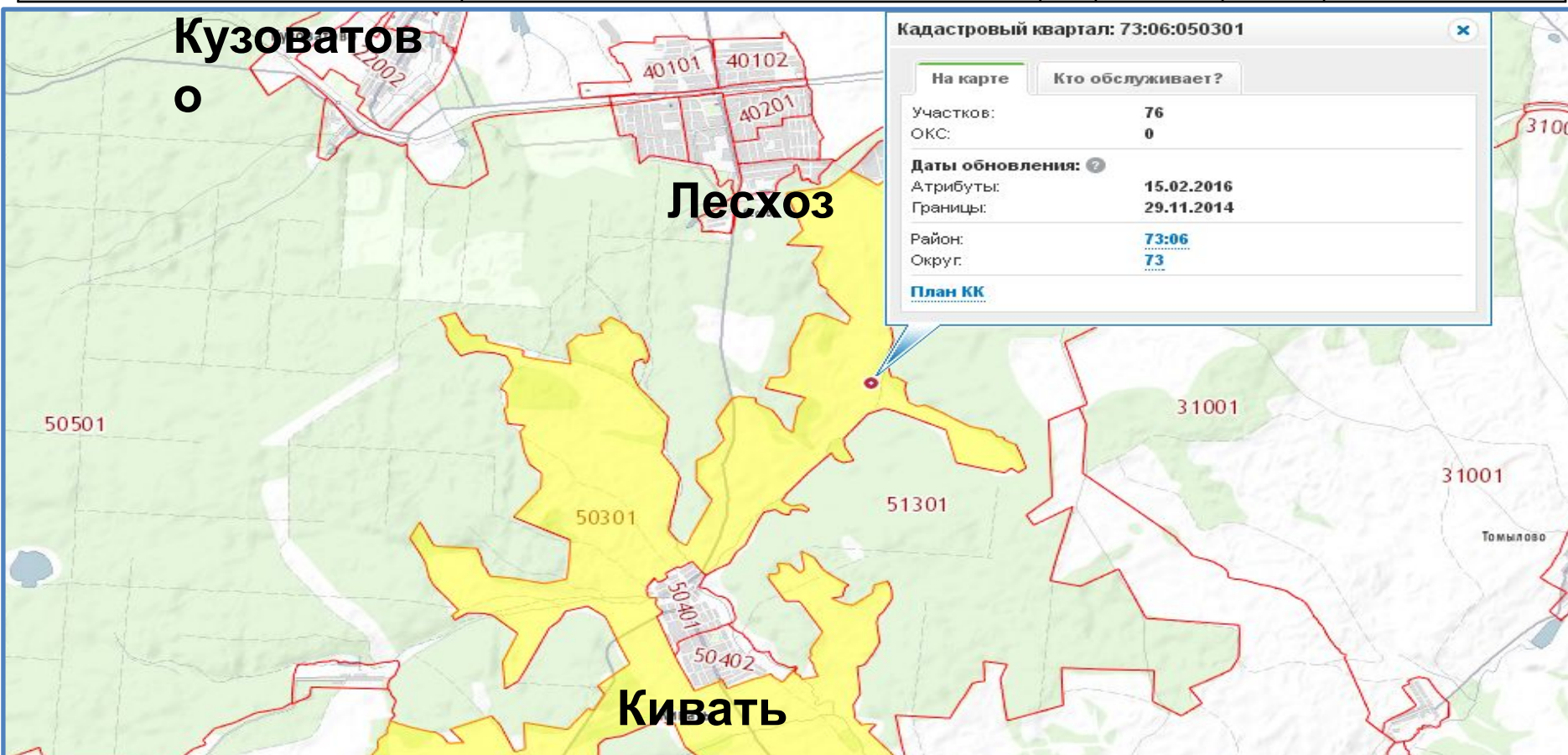
Земельный участок находится в пределах данного квартала.

Местоположение участка:	с. Кивать	Балльность почв:		
Кадастровый номер участка:	73:06:050301:169	гумус	-	-
Площадь участка:	477 266,0 кв. м	P <sub>2</sub> O <sub>5</sub>	-	-
Кадастровая стоимость:	1 116 802,4 рублей	K <sub>2</sub> O	-	-
Наименование МО:	Еделевское с/п	pH	-	-



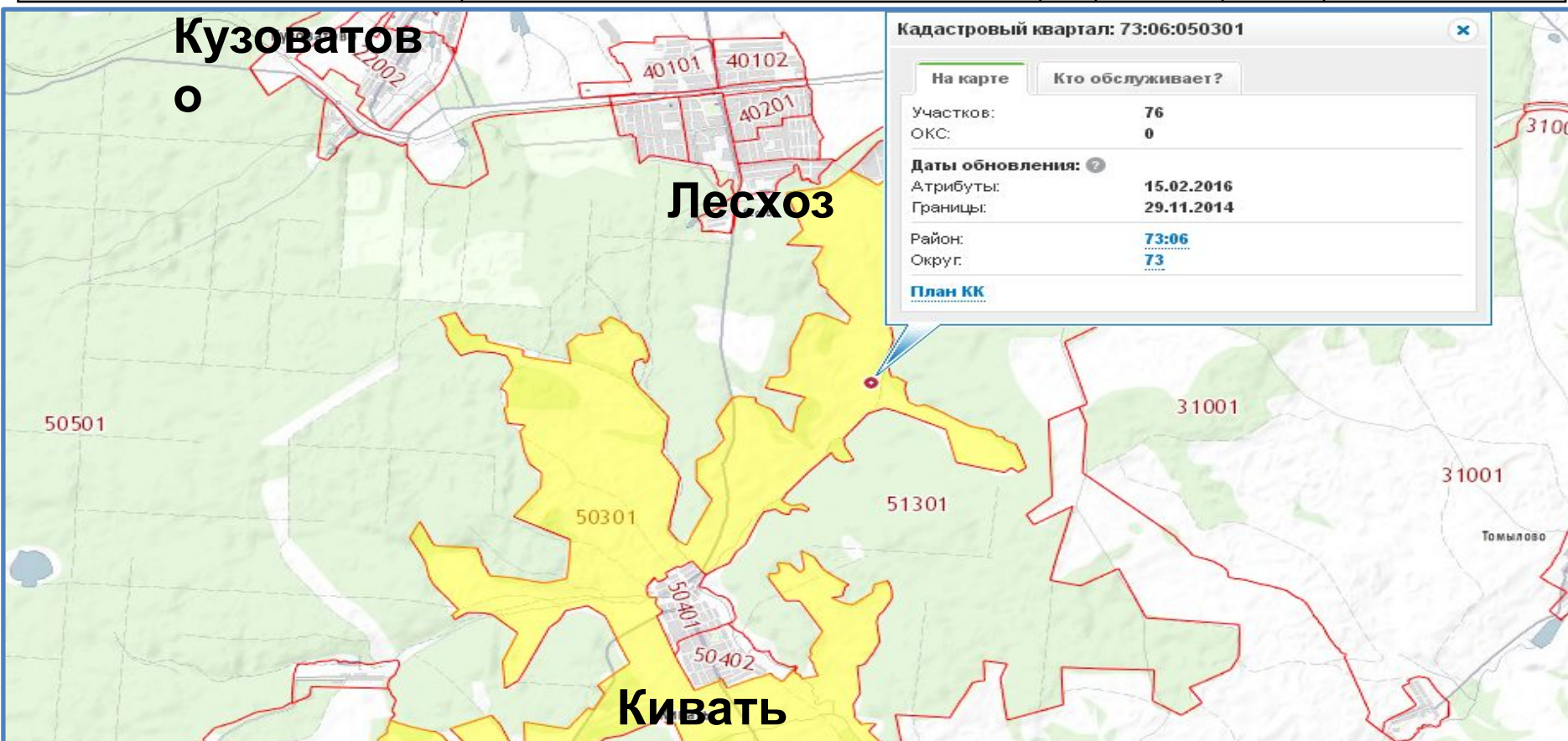
Земельный участок находится в пределах данного квартала.

Местоположение участка:	с. Кивать	Балльность почв:		
Кадастровый номер участка:	73:06:050301:170	гумус	-	-
Площадь участка:	83 830,0 кв. м	P <sub>2</sub> O <sub>5</sub>	-	-
Кадастровая стоимость:	196 162,2 рублей	K <sub>2</sub> O	-	-
Наименование МО:	Еделевское с/п	pH	-	-



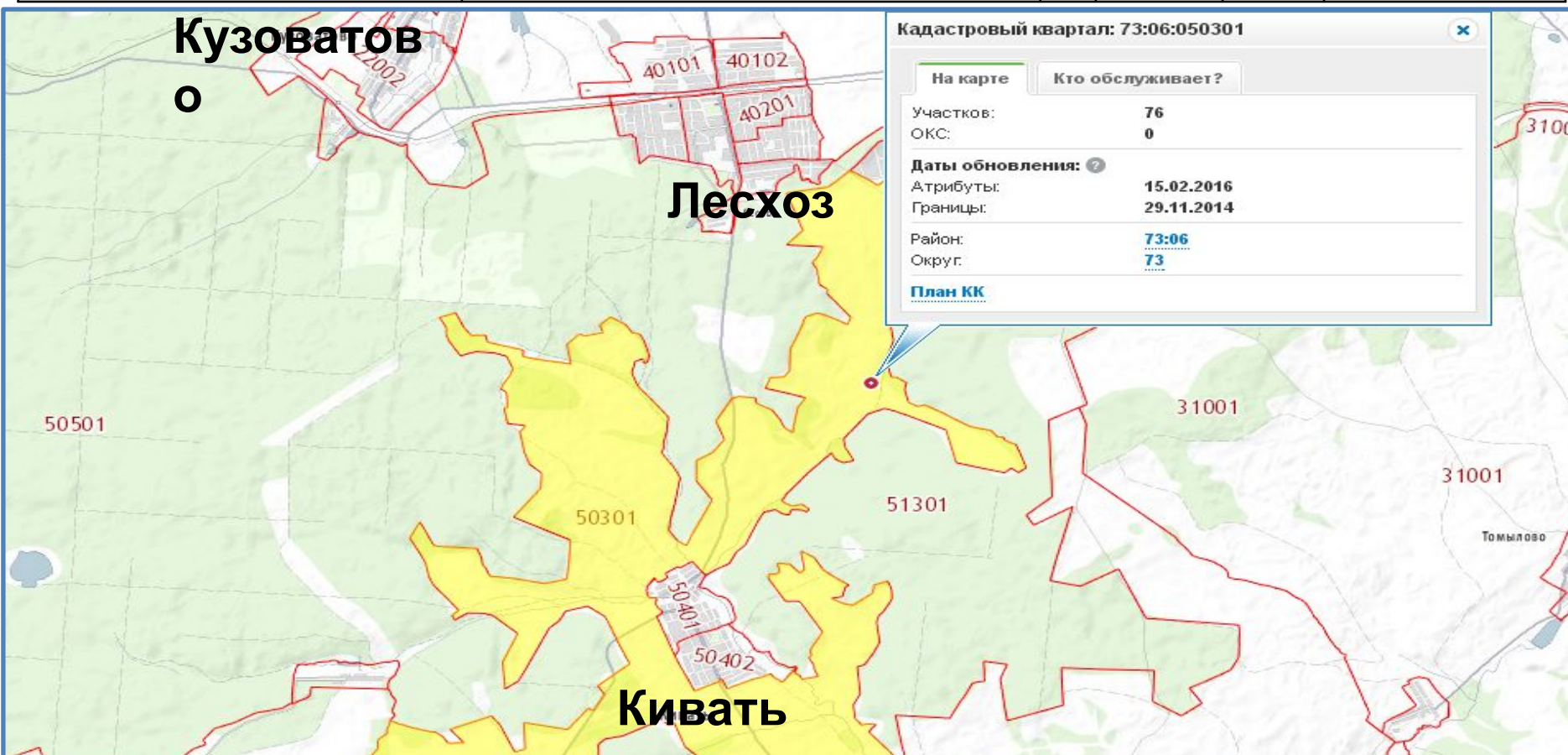
Земельный участок находится в пределах данного квартала.

Местоположение участка:	с. Кивать	Балльность почв:		
Кадастровый номер участка:	73:06:050301:171	гумус	-	-
Площадь участка:	547 355,0 кв. м	P <sub>2</sub> O <sub>5</sub>	-	-
Кадастровая стоимость:	1 280 810,7 рублей	K <sub>2</sub> O	-	-
Наименование МО:	Еделевское с/п	pH	-	-



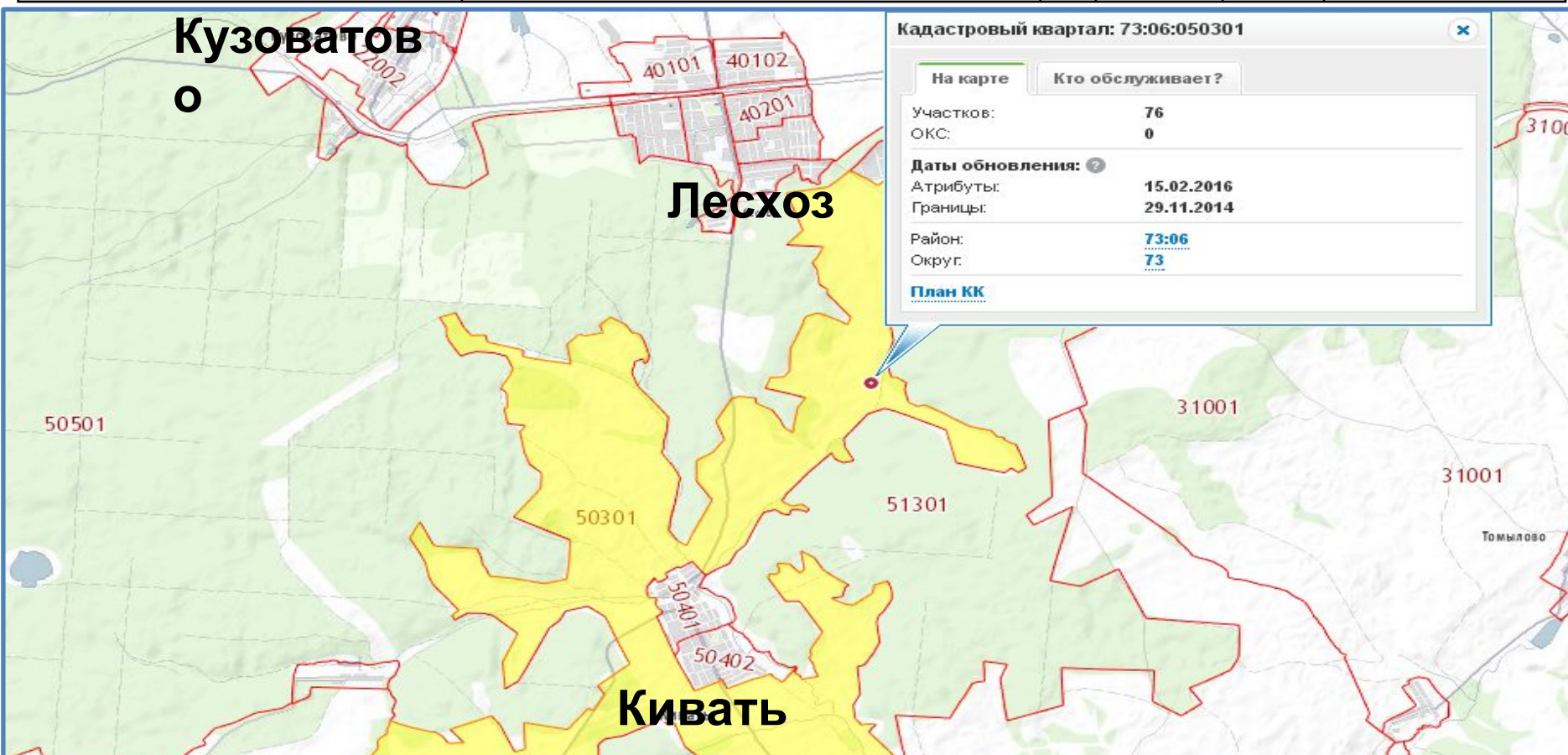
Земельный участок находится в пределах данного квартала.

Местоположение участка:	с. Кивать	Балльность почв:		
Кадастровый номер участка:	73:06:050301:173	гумус	-	-
Площадь участка:	913 229,0 кв. м	P <sub>2</sub> O <sub>5</sub>	-	-
Кадастровая стоимость:	2 136 955,9 рублей	K <sub>2</sub> O	-	-
Наименование МО:	Еделевское с/п	pH	-	-



Земельный участок находится в пределах данного квартала.

Местоположение участка:	с. Кивать	Балльность почв:		
Кадастровый номер участка:	73:06:050301:174	гумус	-	-
Площадь участка:	724 365,0 кв. м	P <sub>2</sub> O <sub>5</sub>	-	-
Кадастровая стоимость:	1 695 014,1 рублей	K <sub>2</sub> O	-	-
Наименование МО:	Еделевское с/п	pH	-	-

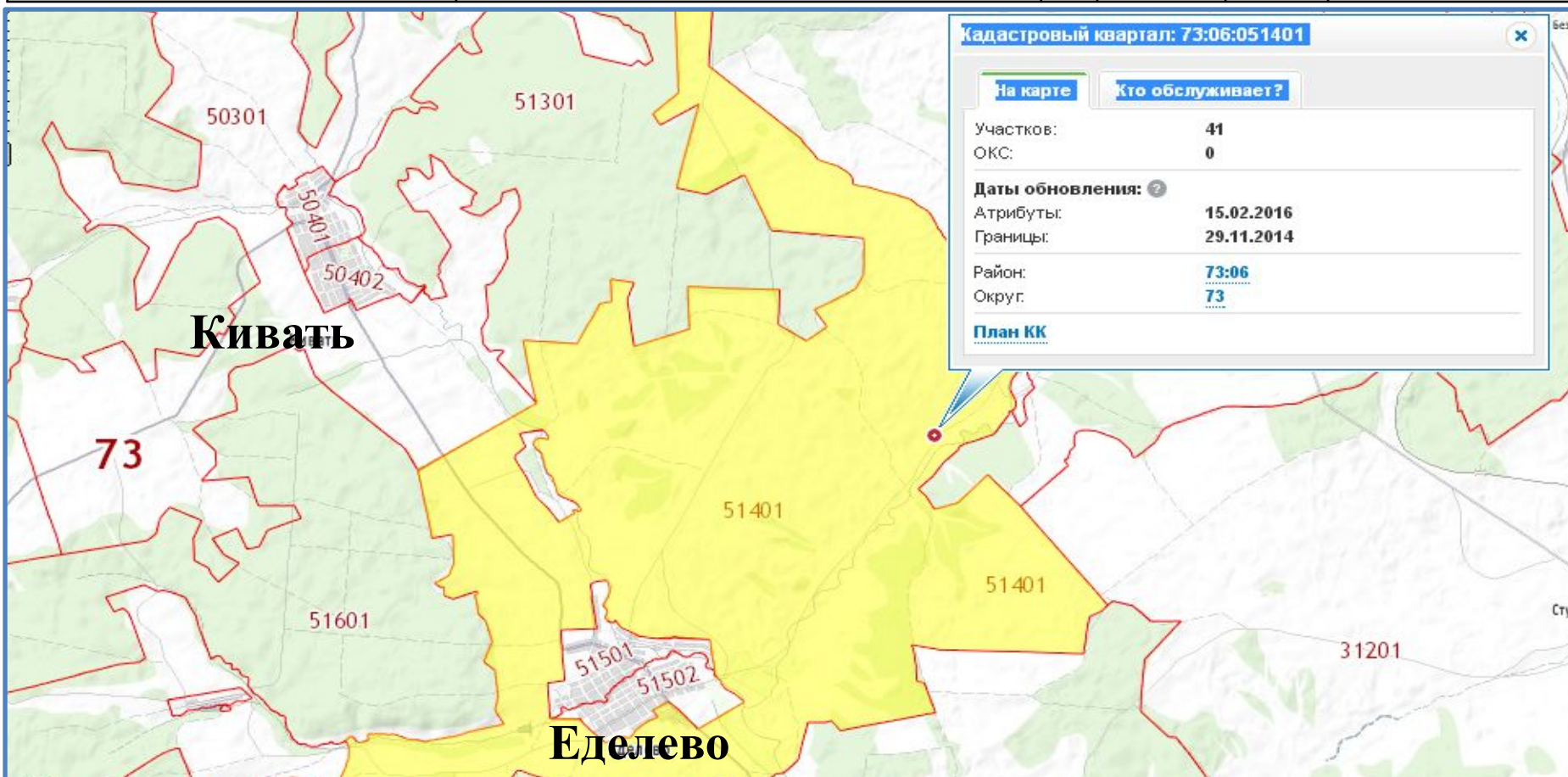


Земельный участок находится в пределах данного квартала.

# Кузоватовский район

# СПК «Заветы Ленина»

Местоположение участка:	с. Еделево	Балльность почв:		
Кадастровый номер участка:	73:06:051401:145	гумус	-	-
Площадь участка:	209 835,0 кв. м	P <sub>2</sub> O <sub>5</sub>	-	-
Кадастровая стоимость:	491 013,9 рублей	K <sub>2</sub> O	-	-
Наименование МО:	Еделевское с/п	pH	-	-

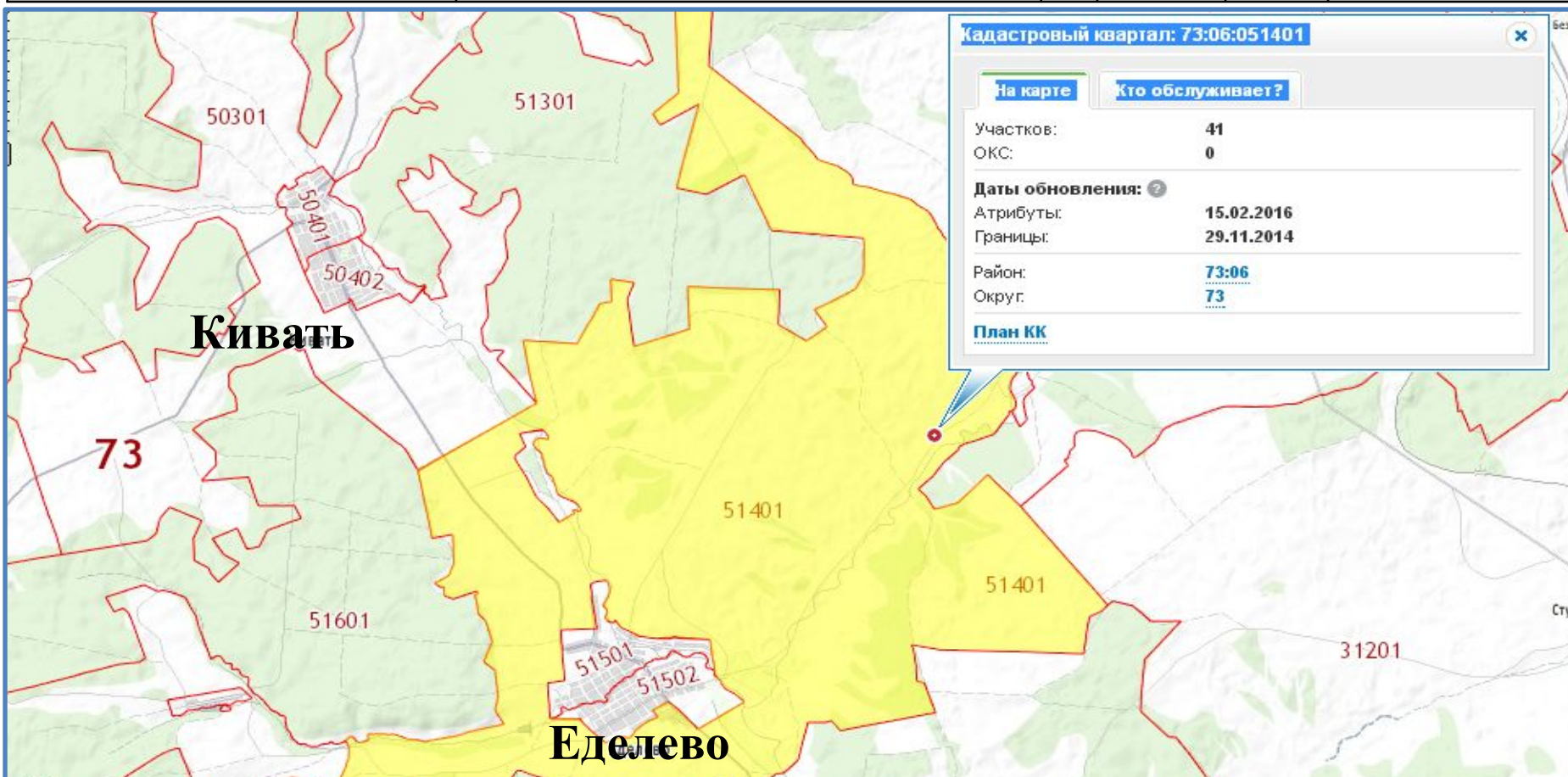


Земельный участок находится в пределах данного квартала.

# Кузоватовский район

# СПК «Заветы Ленина»

Местоположение участка:	с. Еделево	Балльность почв:		
Кадастровый номер участка:	73:06:051401:194	гумус	-	-
Площадь участка:	63 636,0 кв. м	P <sub>2</sub> O <sub>5</sub>	-	-
Кадастровая стоимость:	148 908,2 рублей	K <sub>2</sub> O	-	-
Наименование МО:	Еделевское с/п	pH	-	-



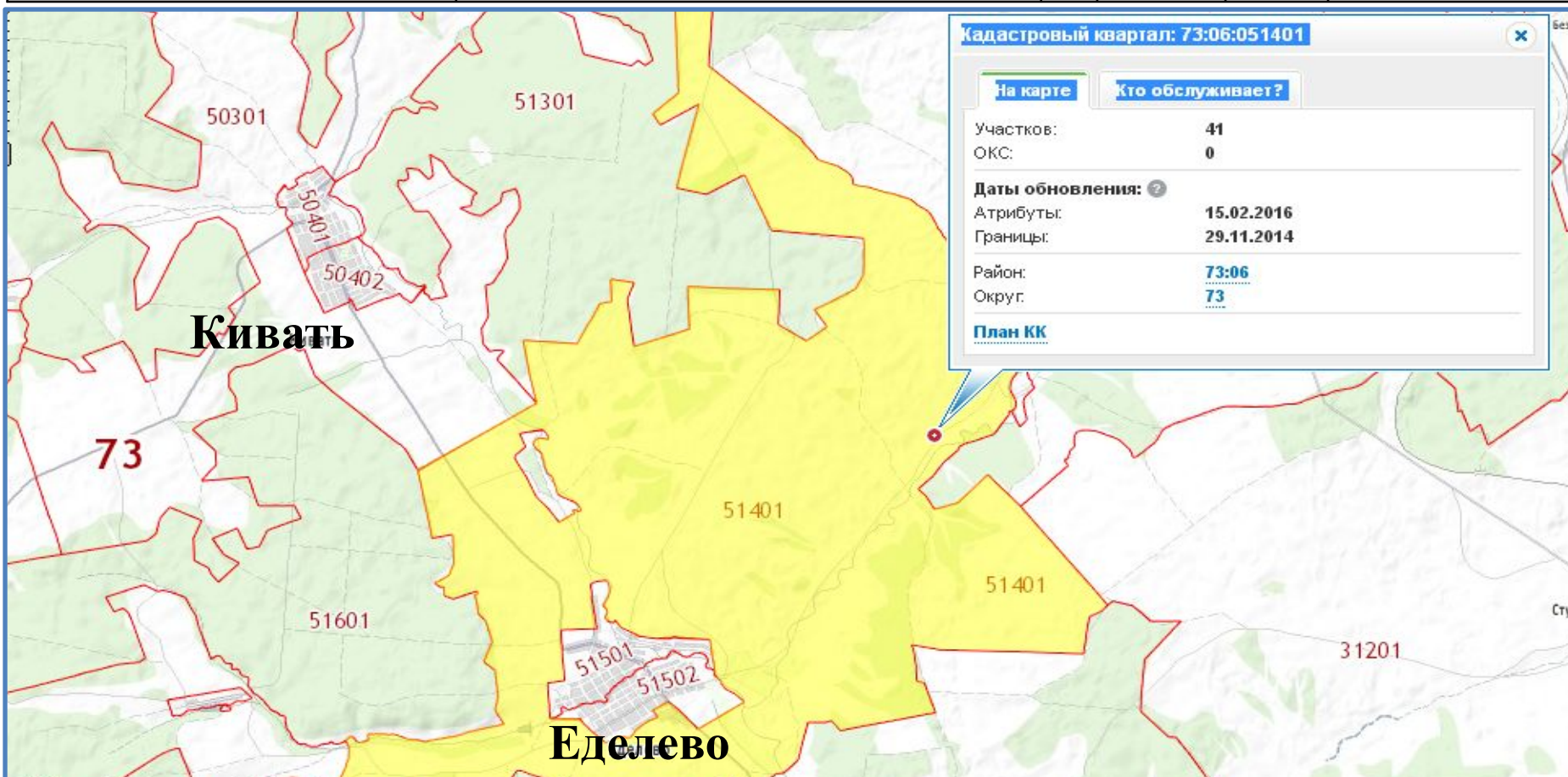
Земельный участок находится в пределах данного квартала.



# Кузоватовский район

# СПК «Заветы Ленина»

Местоположение участка:	с. Еделево	Балльность почв:		
Кадастровый номер участка:	73:06:051401:145	гумус	-	-
Площадь участка:	397 273,0 кв. м	P <sub>2</sub> O <sub>5</sub>	-	-
Кадастровая стоимость:	929 618,8 рублей	K <sub>2</sub> O	-	-
Наименование МО:	Еделевское с/п	pH	-	-

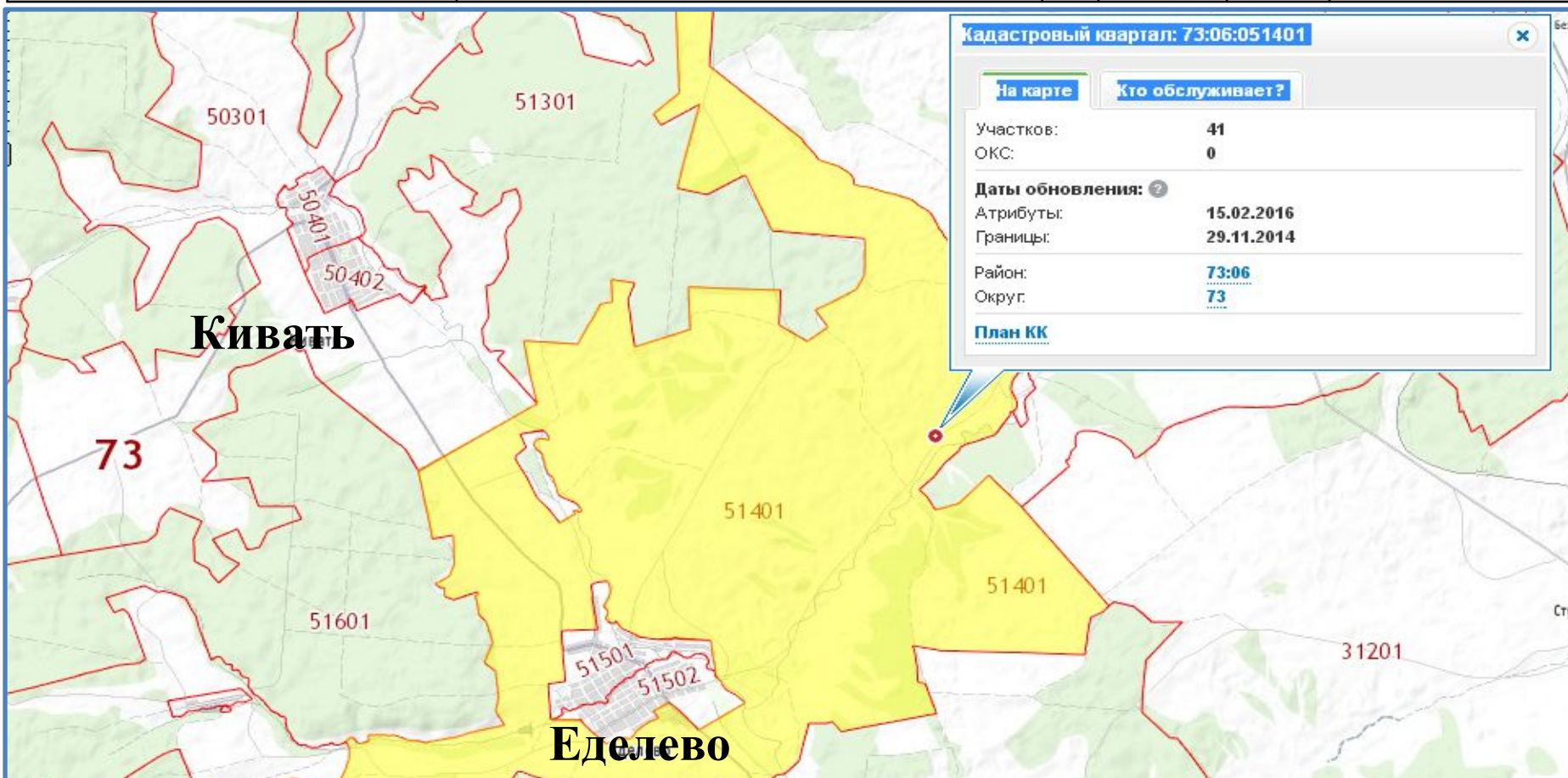


Земельный участок находится в пределах данного квартала.

# Кузоватовский район

# СПК «Заветы Ленина»

Местоположение участка:	с. Еделево	Балльность почв:		
Кадастровый номер участка:	73:06:051401:145	гумус	-	-
Площадь участка:	645 556,0 кв. м	P <sub>2</sub> O <sub>5</sub>	-	-
Кадастровая стоимость:	1 510 601,1 рублей	K <sub>2</sub> O	-	-
Наименование МО:	Еделевское с/п	pH	-	-

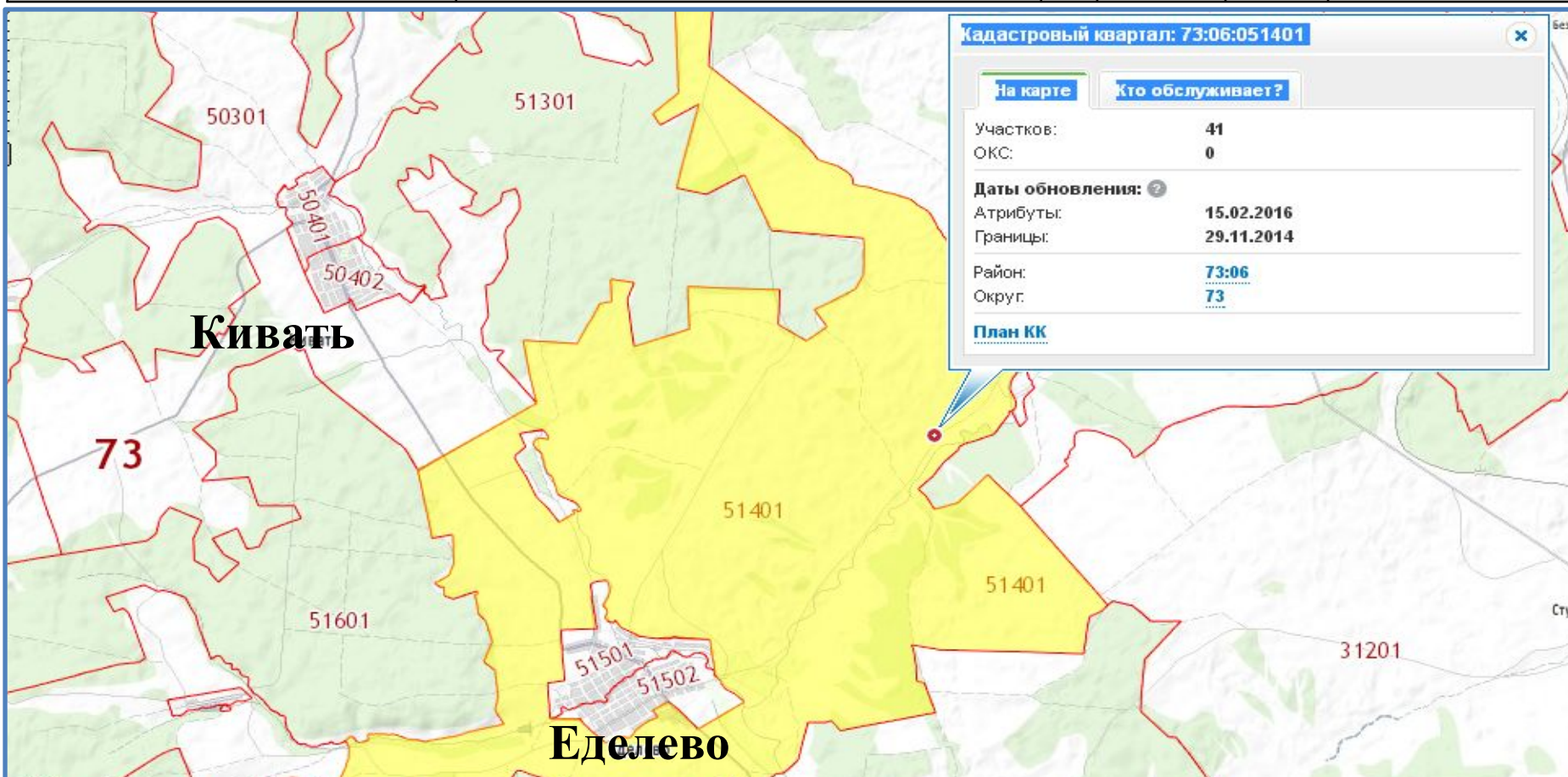


Земельный участок находится в пределах данного квартала.

# Кузоватовский район

# СПК «Заветы Ленина»

Местоположение участка:	с. Еделево	Балльность почв:		
Кадастровый номер участка:	73:06:051401:145	гумус	-	-
Площадь участка:	265 537,0 кв. м	P <sub>2</sub> O <sub>5</sub>	-	-
Кадастровая стоимость:	621 356,6 рублей	K <sub>2</sub> O	-	-
Наименование МО:	Еделевское с/п	pH	-	-

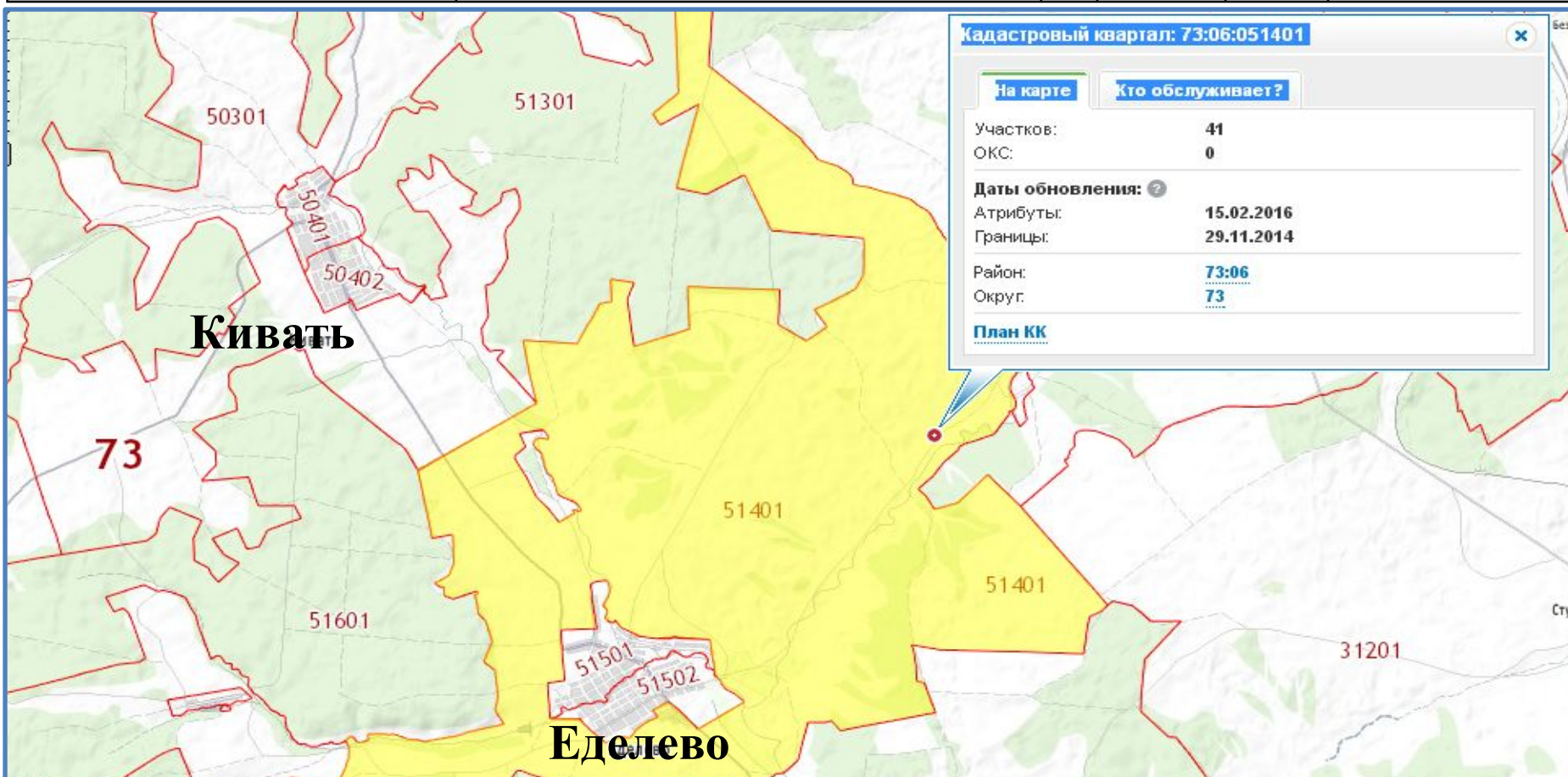


Земельный участок находится в пределах данного квартала.

# Кузоватовский район

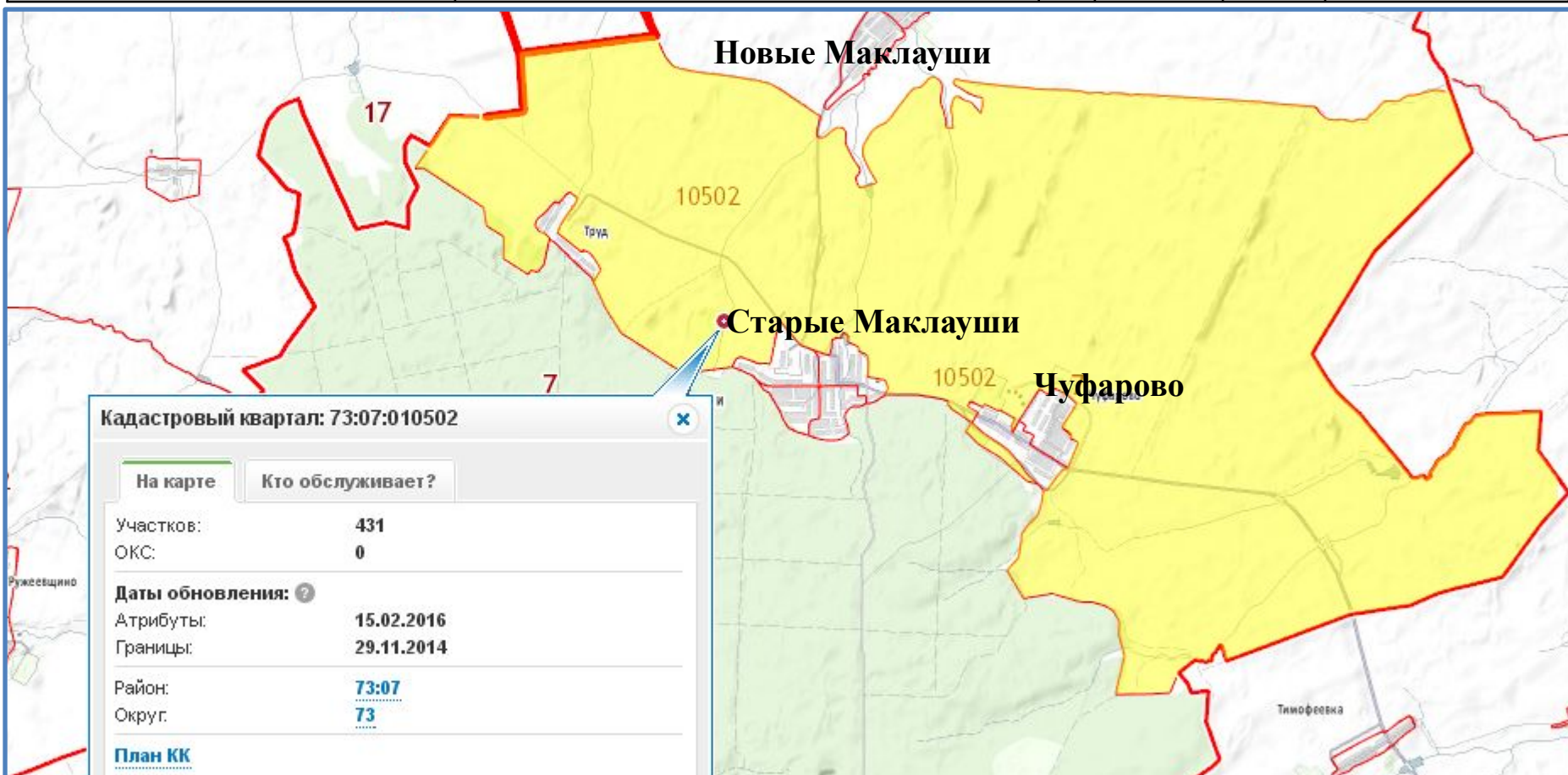
# СПК «Заветы Ленина»

Местоположение участка:	с. Еделево	Балльность почв:		
Кадастровый номер участка:	73:06:051401:145	гумус	-	-
Площадь участка:	664876,0 кв. м	P <sub>2</sub> O <sub>5</sub>	-	-
Кадастровая стоимость:	1555809,8 рублей	K <sub>2</sub> O	-	-
Наименование МО:	Еделевское с/п	pH	-	-



Земельный участок находится в пределах данного квартала.

Местоположение участка:	с. Старые Маклауши	Балльность почв:		
Кадастровый номер участка:	73:06:051401:145	гумус	-	-
Площадь участка:	1 527 798.00 кв. м	P <sub>2</sub> O <sub>5</sub>	-	-
Кадастровая стоимость:	6 875 091.00 рублей	K <sub>2</sub> O	-	-
Наименование МО:	Старомаклаушинское с/п	pH	-	-



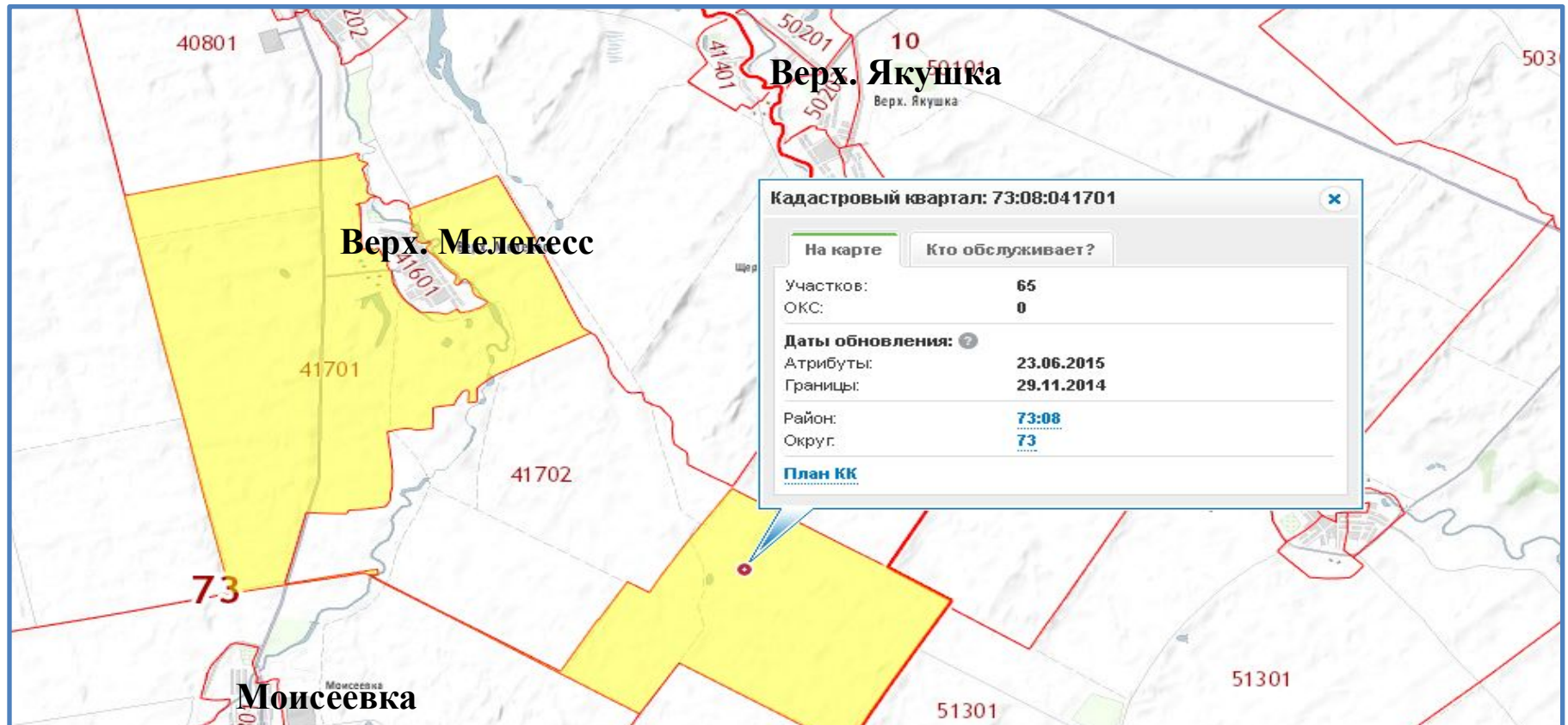
Земельный участок находится в пределах данного квартала.

## Мелекесский район

Местоположение участка:	Мелекесский р-н
Кадастровый номер участка:	73:08:041701
Площадь участка:	102 195,00 кв. м
Кадастровая стоимость:	183 783 600,0 рублей
Наименование МО:	Новоселкинское с/п

## АО «ПОБЕДА»

Бальность почв:		
гумус	4,78	среднее
P2O5	19,42	высокое
K2O	21,34	очень высокое
pH	5,7	близкие к нейтральным



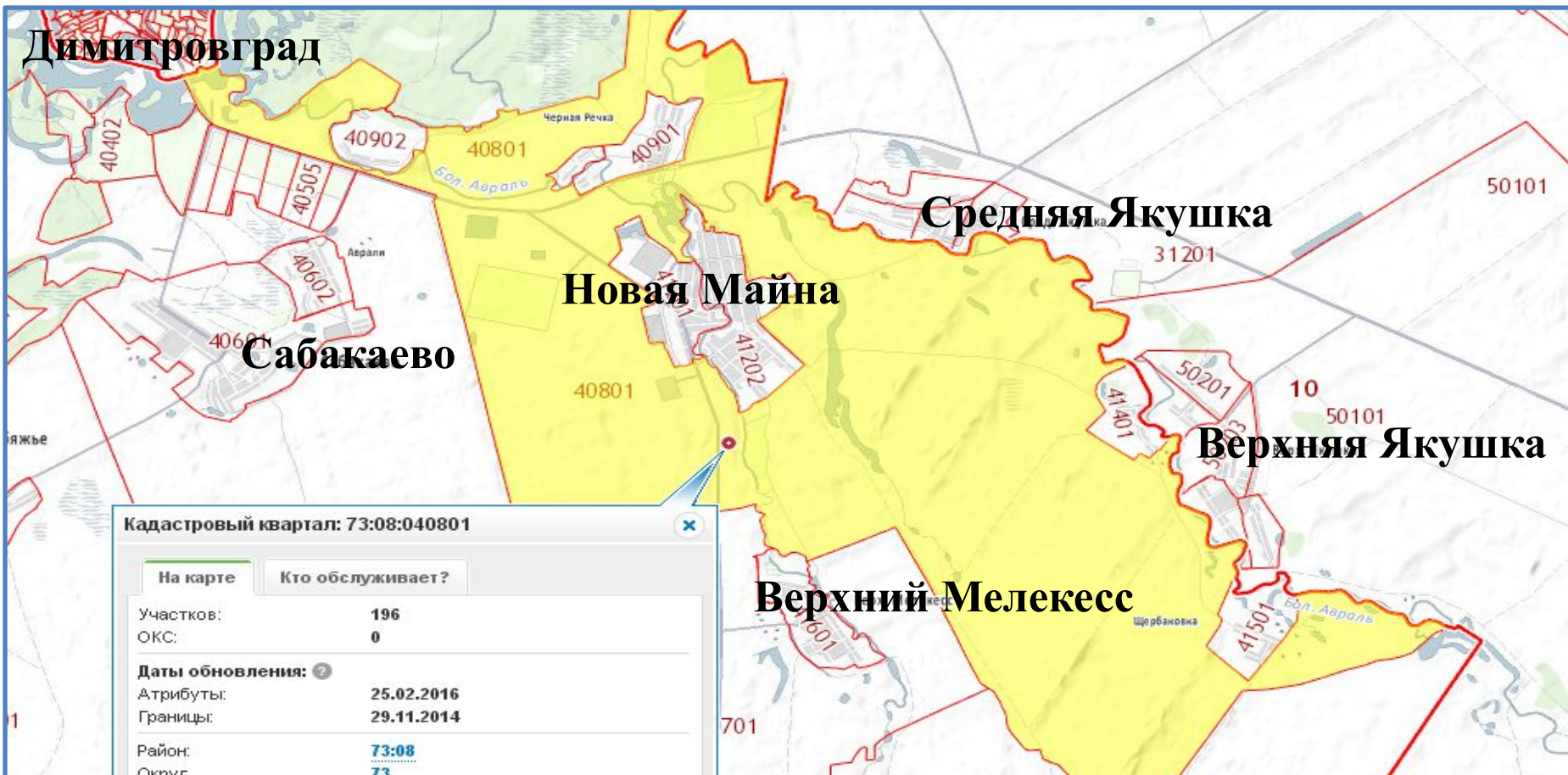
Земельный участок находится в пределах данного квартала.

## Мелекесский район

## СПК «Черемшанский»

Местоположение участка:	Мелекесский р-н
Кадастровый номер участка:	73:08:040801:1
Площадь участка:	61 310 000,0 кв. м
Кадастровая стоимость:	229 299 400,0 руб.
Наименование МО:	Новомайнское г/п

Бальность почв:		
гумус	-	-
P2O5	-	-
K2O	-	-
pH	-	-



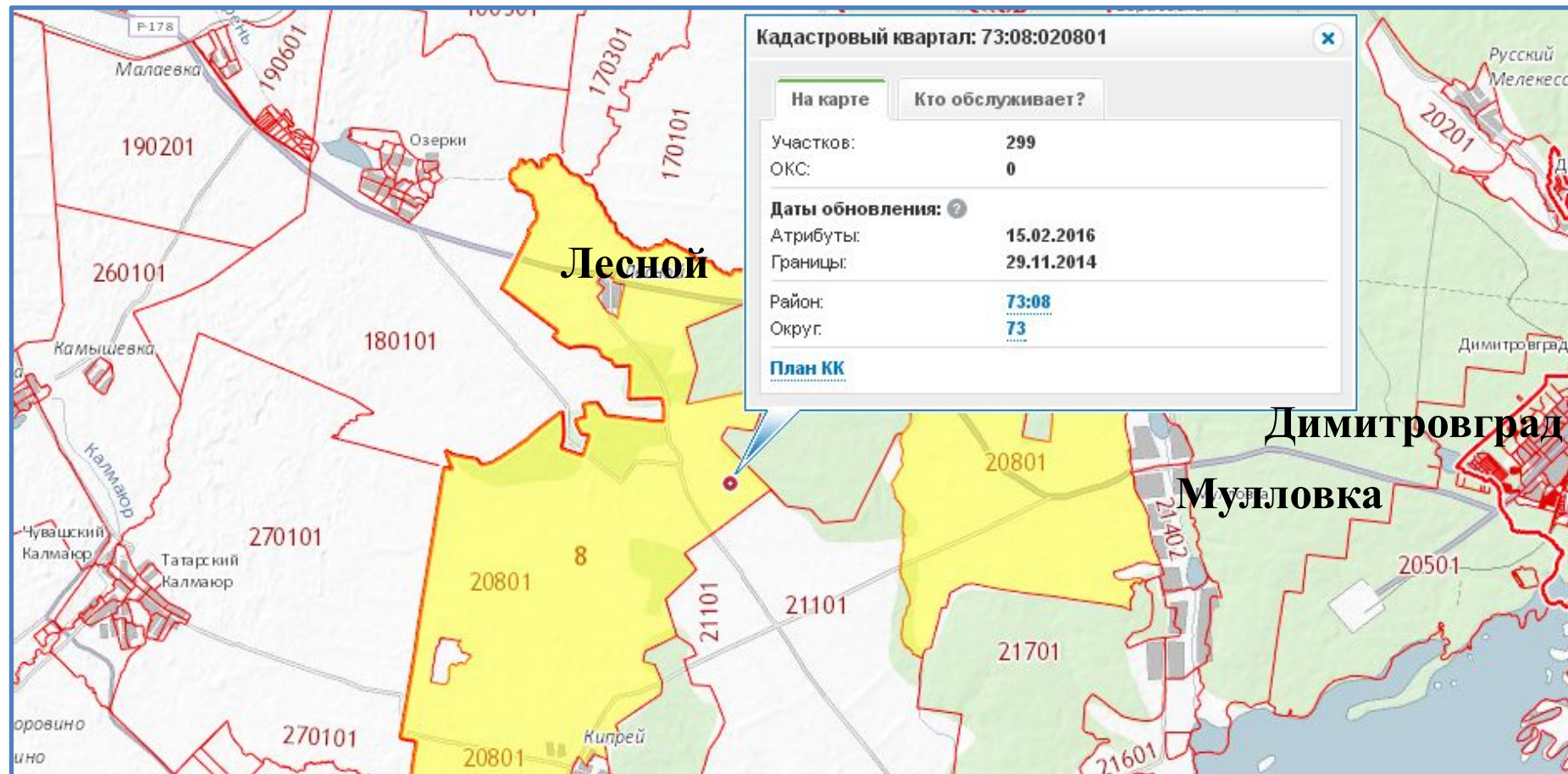
Земельный участок находится в пределах данного квартала.

# Мелекесский район

# СПК «Мулловский»

Местоположение участка:	Мелекесский р-н
Кадастровый номер участка:	73:08:040801:1
Площадь участка:	17 801 700,0 кв. м
Кадастровая стоимость:	66 578 358,0 руб.
Наименование МО:	Мулловское г/п

Бальность почв:		
гумус	-	-
P2O5	-	-
K2O	-	-
pH	-	-



Земельный участок находится в пределах данного квартала.

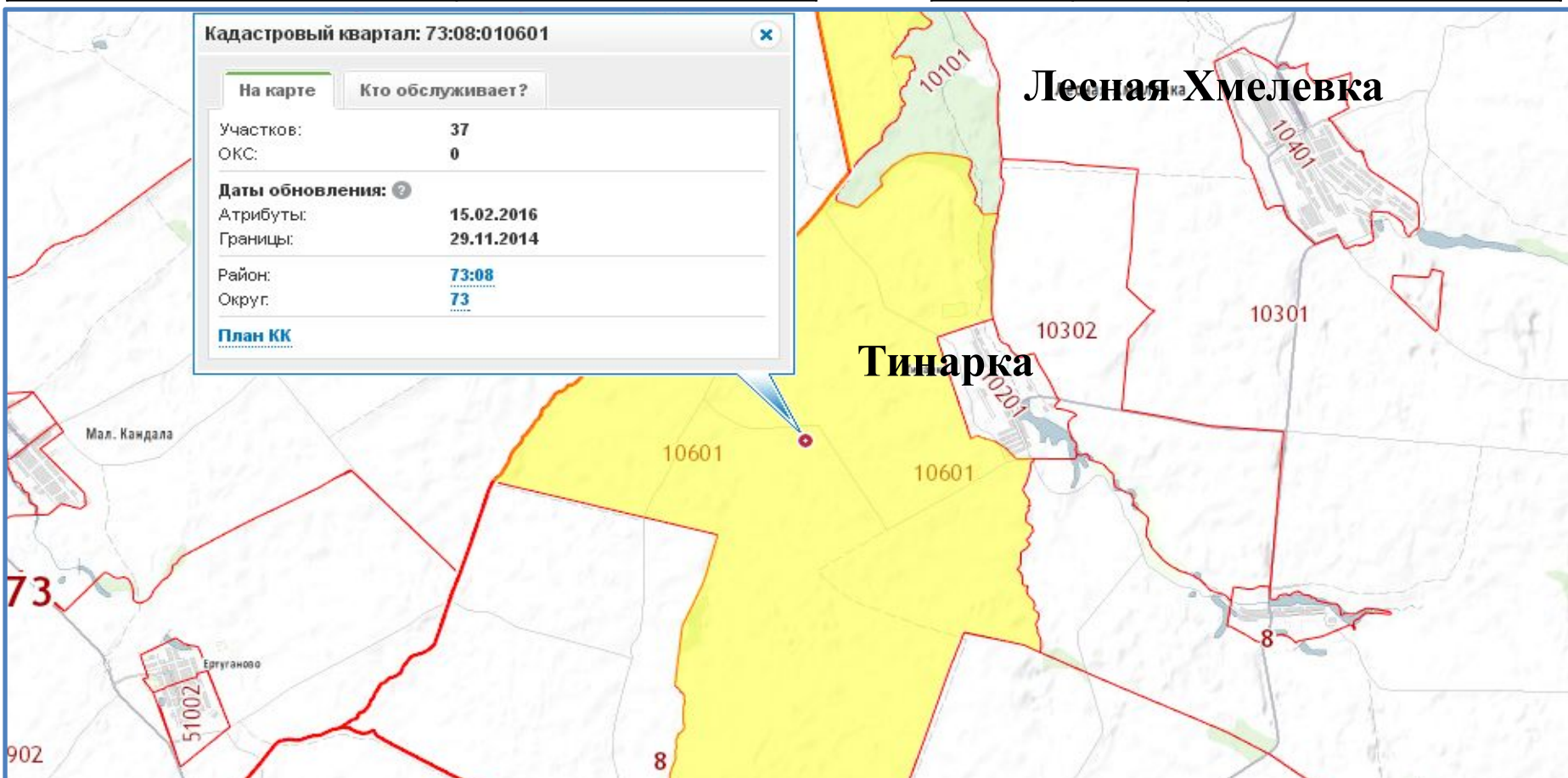


# Мелекесский район

Местоположение участка:	Мелекесский р-н
Кадастровый номер участка:	73:08:010601:75
Площадь участка:	927 194,0 кв. м
Кадастровая стоимость:	3 467 705,5 руб.
Наименование МО:	Тиинское с/п

# СПК «Тинарский»

Бальность почв:		
гумус	-	-
P2O5	-	-
K2O	-	-
pH	-	-



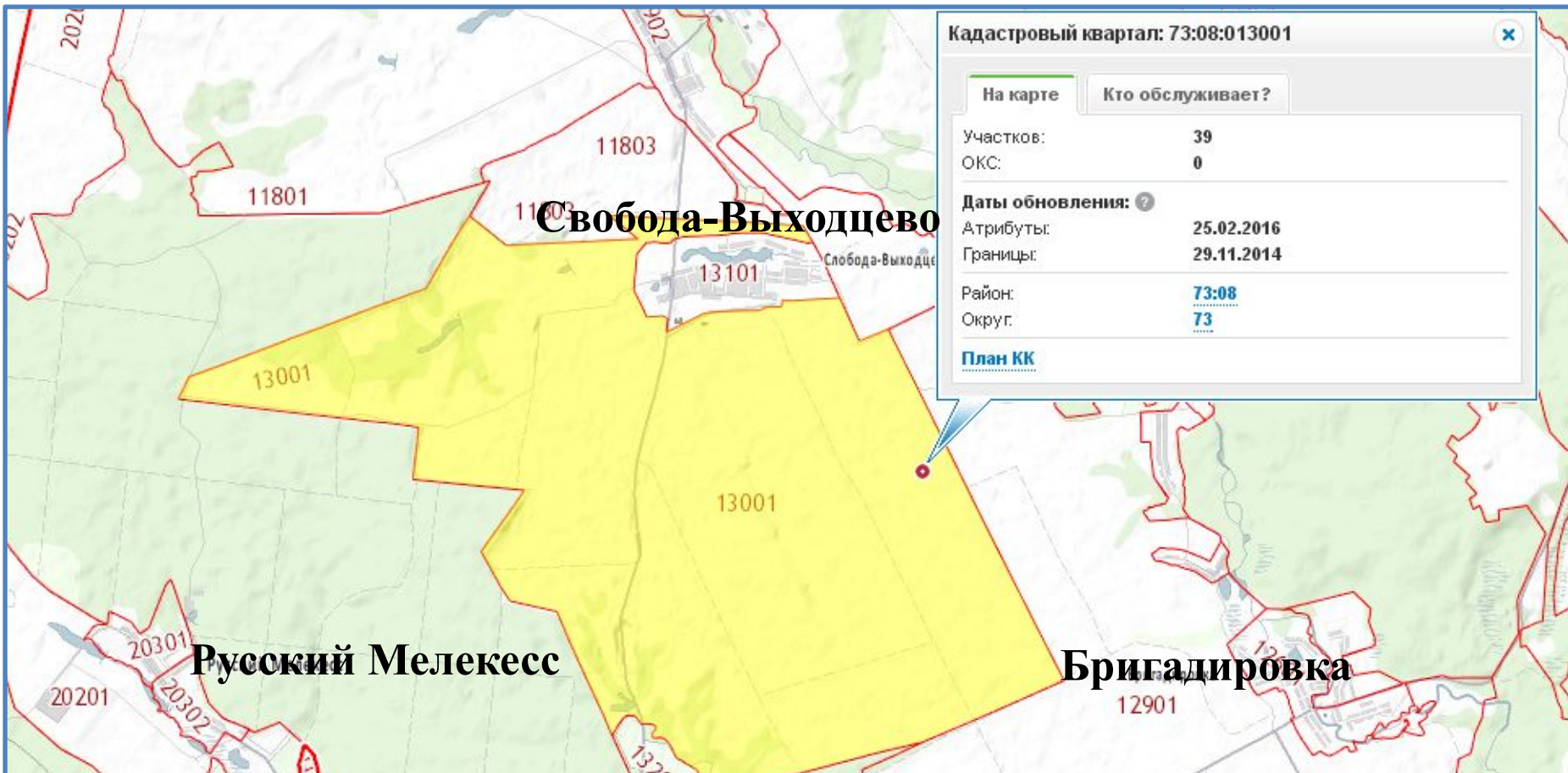
Земельный участок находится в пределах данного квартала.

## Мелекесский район

## СПК «Свобода»

Местоположение участка:	Мелекесский р-н
Кадастровый номер участка:	73:08:013001:78
Площадь участка:	963 061,0 кв. м
Кадастровая стоимость:	3 601 848,1 руб.
Наименование МО:	Новомайнское г/п

Бальность почв:		
гумус	-	-
P2O5	-	-
K2O	-	-
pH	-	-



Земельный участок находится в пределах данного квартала.

# Николаевский район

# СПК «Баевский»

Местоположение участка:	Николаевский р-н
Кадастровый номер участка:	73:09:031101:1233
Площадь участка:	220 002,0 кв. м
Кадастровая стоимость:	470 804,3 руб.
Наименование МО:	Николаевское г/п

Бальность почв:		
гумус	-	-
P2O5	-	-
K2O	-	-
pH	-	-



Земельный участок находится в пределах данного квартала.

# Николаевский район

# СПК «Баевский»

Местоположение участка:	Николаевский р-н
Кадастровый номер участка:	73:09:031101:1236
Площадь участка:	2 861 084,0 кв. м
Кадастровая стоимость:	6 122 719,8 руб.
Наименование МО:	Николаевское г/п

Бальность почв:		
гумус		
P2O5		
K2O		
pH		



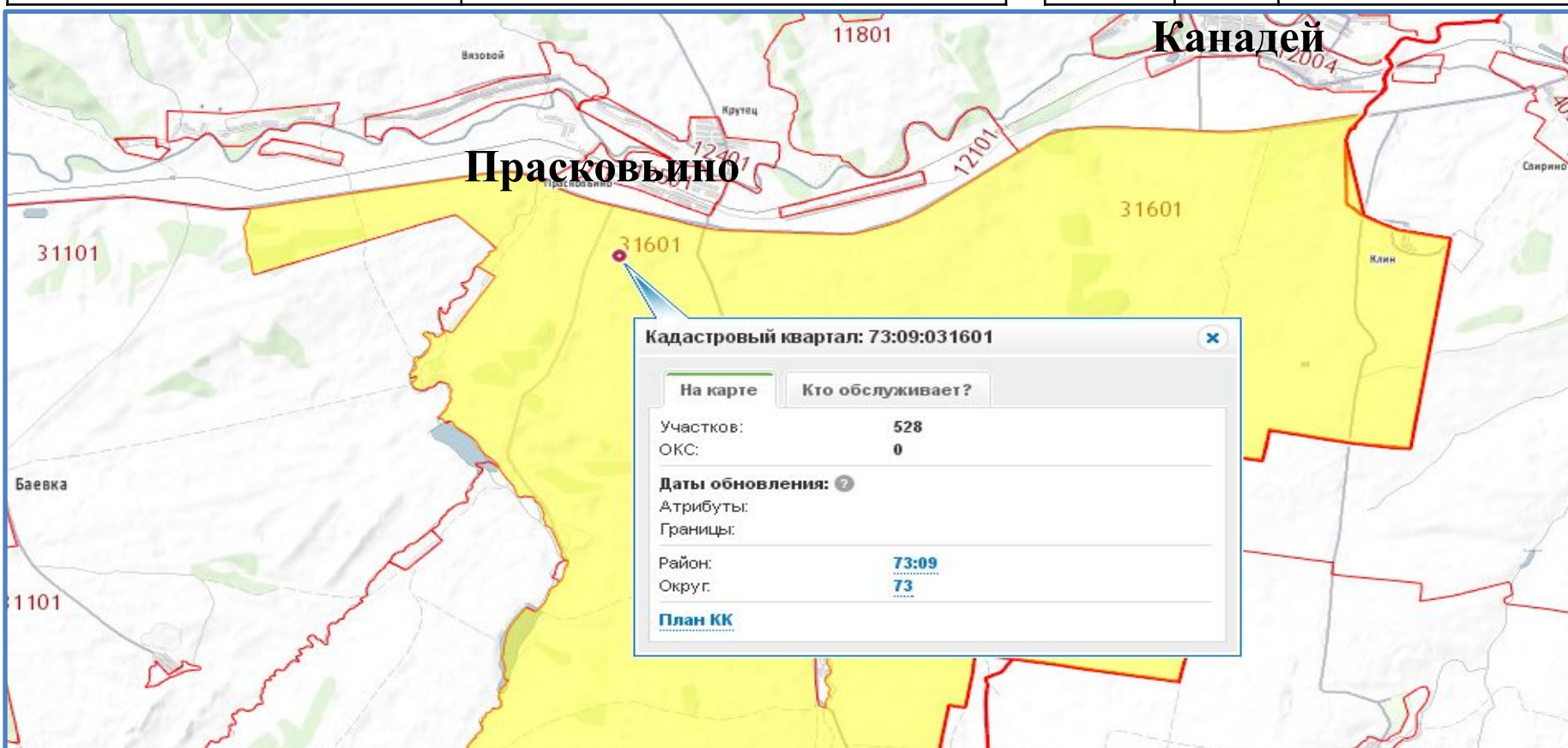
Земельный участок находится в пределах данного квартала.

# Николаевский район

# СПК «Совхоз Канадейский»

Местоположение участка:	Николаевский р-н ,в 3000 метрах на юго-восток от п. Клин
Кадастровый номер участка:	73:09:031601:646
Площадь участка:	2 280 133,0 кв. м
Кадастровая стоимость:	3 351 795.51 руб.
Наименование МО:	Канадейское с/п

Бальность почв:		
гумус	-	-
P2O5	-	-
K2O	-	-
pH	-	-



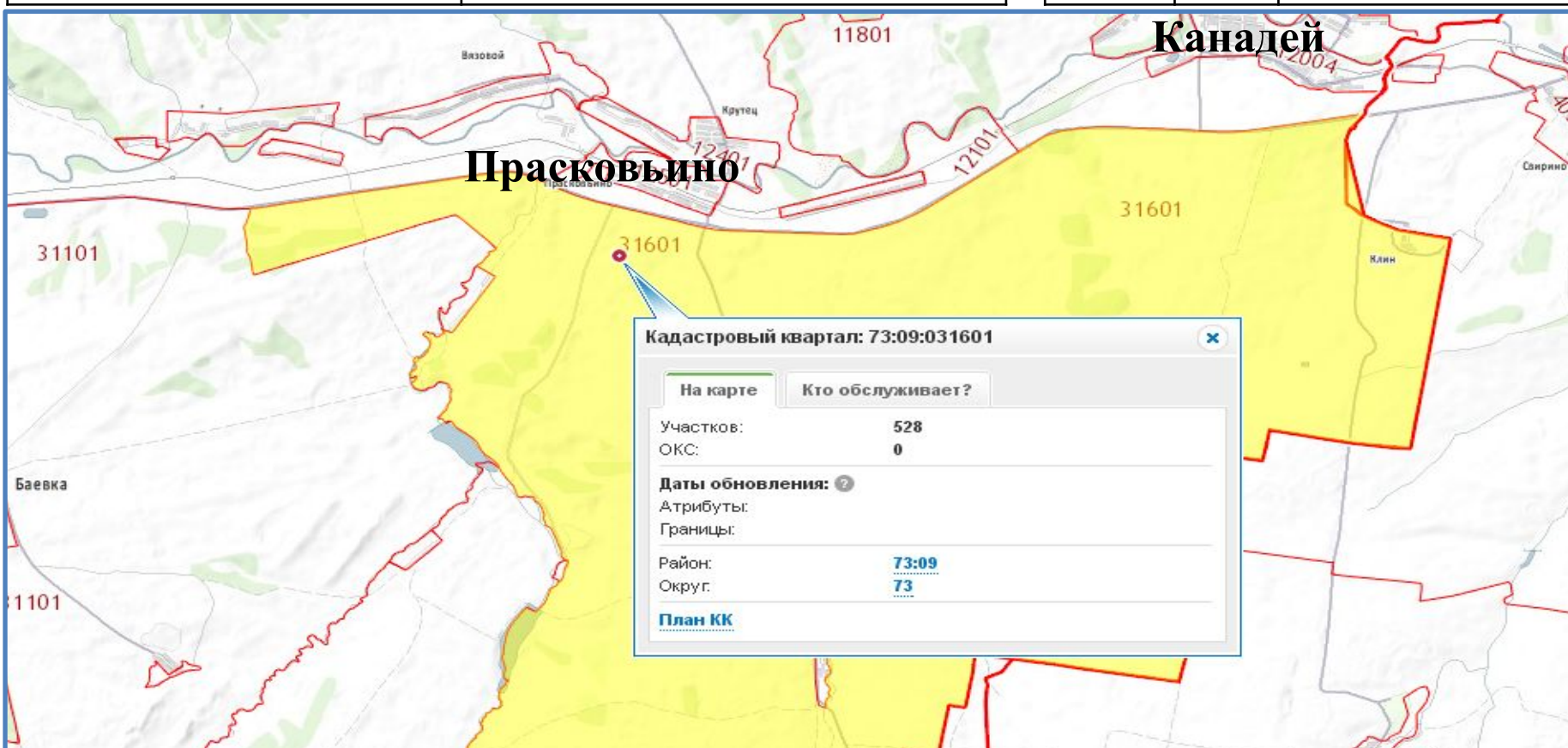
Земельный участок находится в пределах данного квартала.

# Николаевский район

# СПК «Совхоз Канадейский»

Местоположение участка:	Николаевский р-н , в 2400 метрах на северо-восток от д. Варваровка
Кадастровый номер участка:	73:09:031601:646
Площадь участка:	2 217 788.00 кв. м
Кадастровая стоимость:	3 260 148.36 руб.
Наименование МО:	Канадейское с/п

Бальность почв:		
гумус	-	-
P2O5	-	-
K2O	-	-
pH	-	-



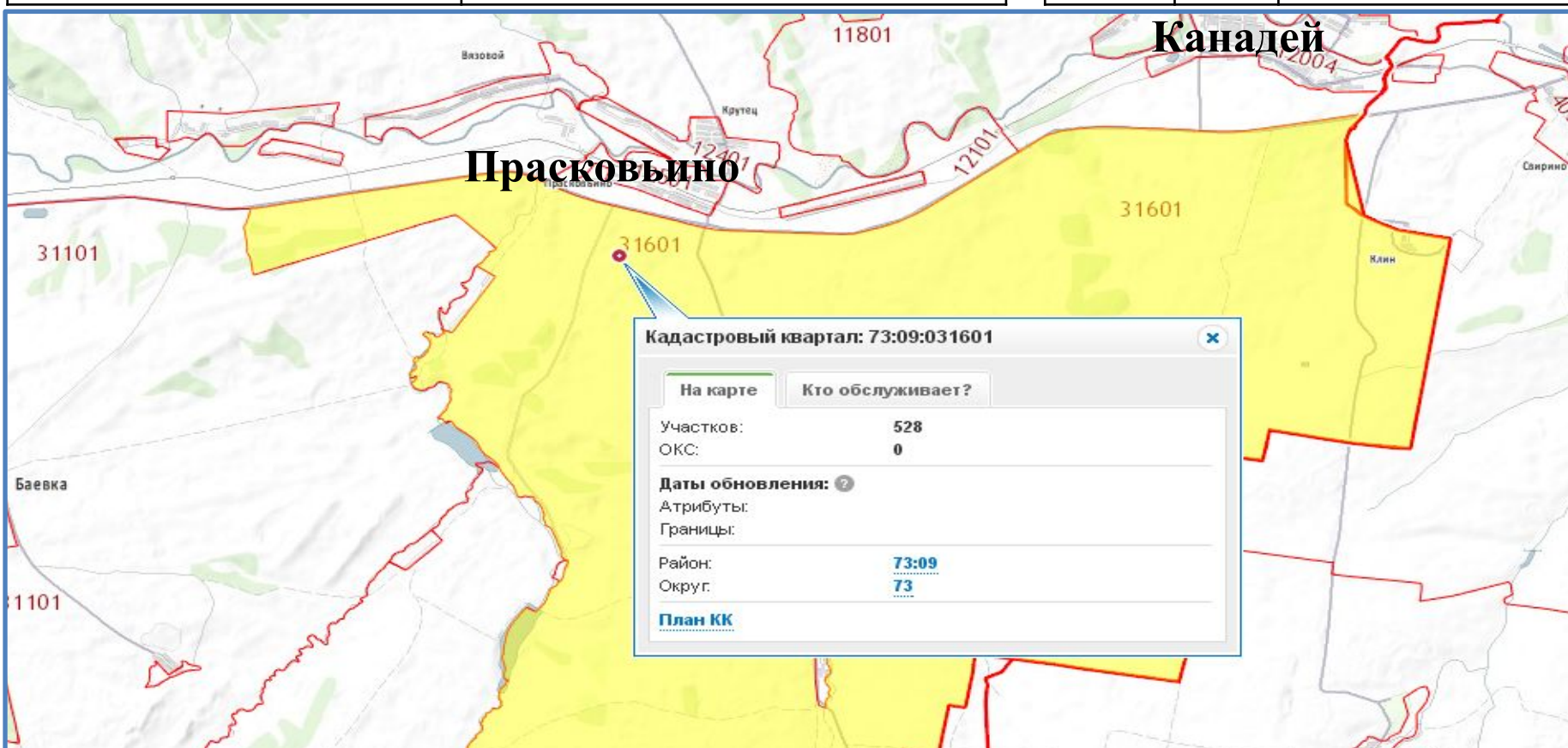
Земельный участок находится в пределах данного квартала.

# Николаевский район

# СПК «Совхоз Канадейский»

Местоположение участка:	Николаевский р-н , в 4800 метрах на юг от с. Канадей
Кадастровый номер участка:	73:09:031601:648
Площадь участка:	410 219.00 кв. м
Кадастровая стоимость:	603 021.93 руб.
Наименование МО:	Канадейское с/п

Бальность почв:		
гумус	-	-
P2O5	-	-
K2O	-	-
pH	-	-



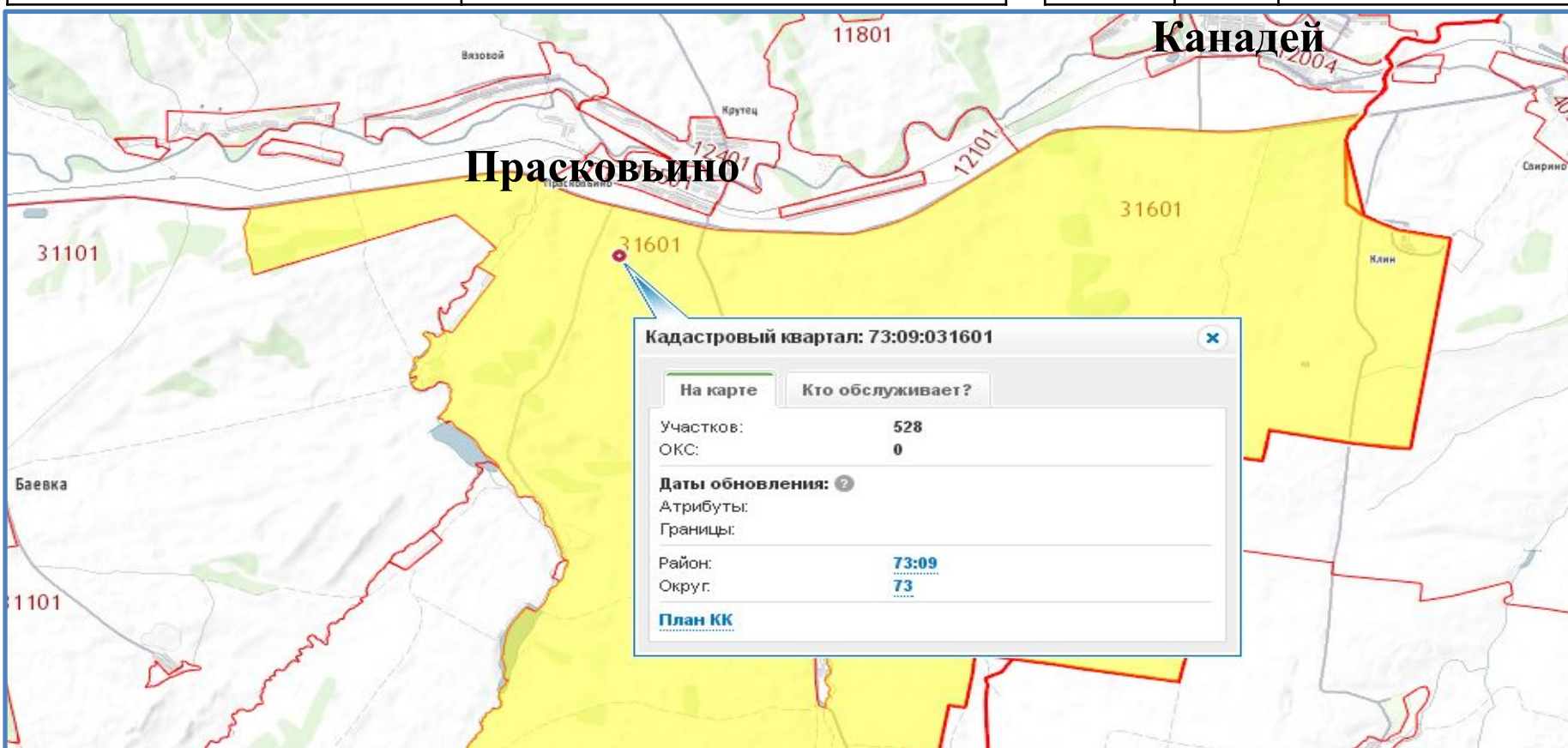
Земельный участок находится в пределах данного квартала.

# Николаевский район

# СПК «Совхоз Канадейский»

Местоположение участка:	Николаевский р-н , в 4000 метрах на северо-восток от д. Варваровка
Кадастровый номер участка:	73:09:031601:650
Площадь участка:	630 348,0 кв. м
Кадастровая стоимость:	926 611,5 руб.
Наименование МО:	Канадейское с/п

Бальность почв:		
гумус	-	-
P2O5	-	-
K2O	-	-
pH	-	-



Земельный участок находится в пределах данного квартала.

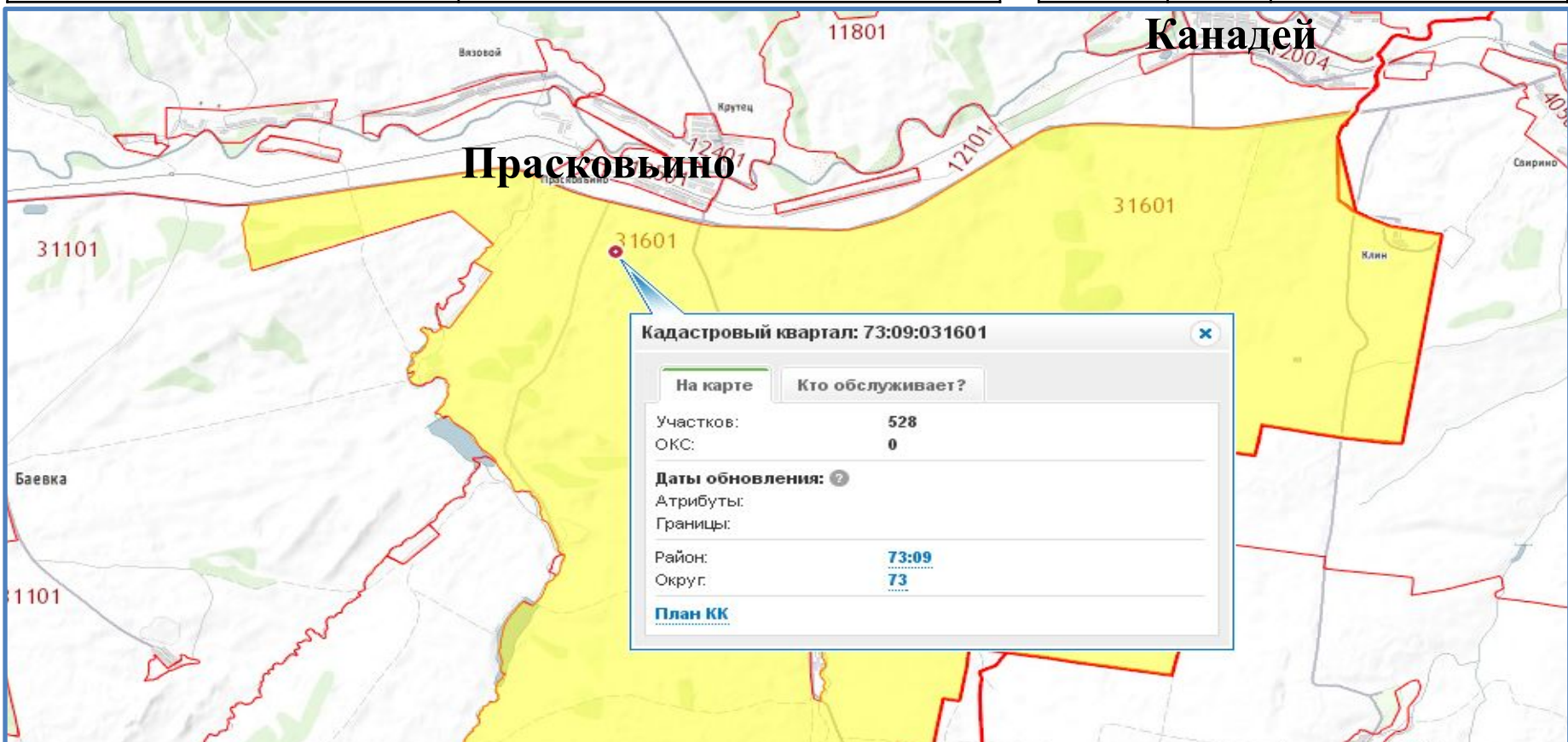


# Николаевский район

# СПК «Совхоз Канадейский»

Местоположение участка:	Николаевский р-н , в 4500 метрах на северо-восток от с. Канадей
Кадастровый номер участка:	73:09:011801:585
Площадь участка:	740 011,0 кв. м
Кадастровая стоимость:	1 087 816,2 руб.
Наименование МО:	Канадейское с/п

Бальность почв:		
гумус	-	-
P2O5	-	-
K2O	-	-
pH	-	-



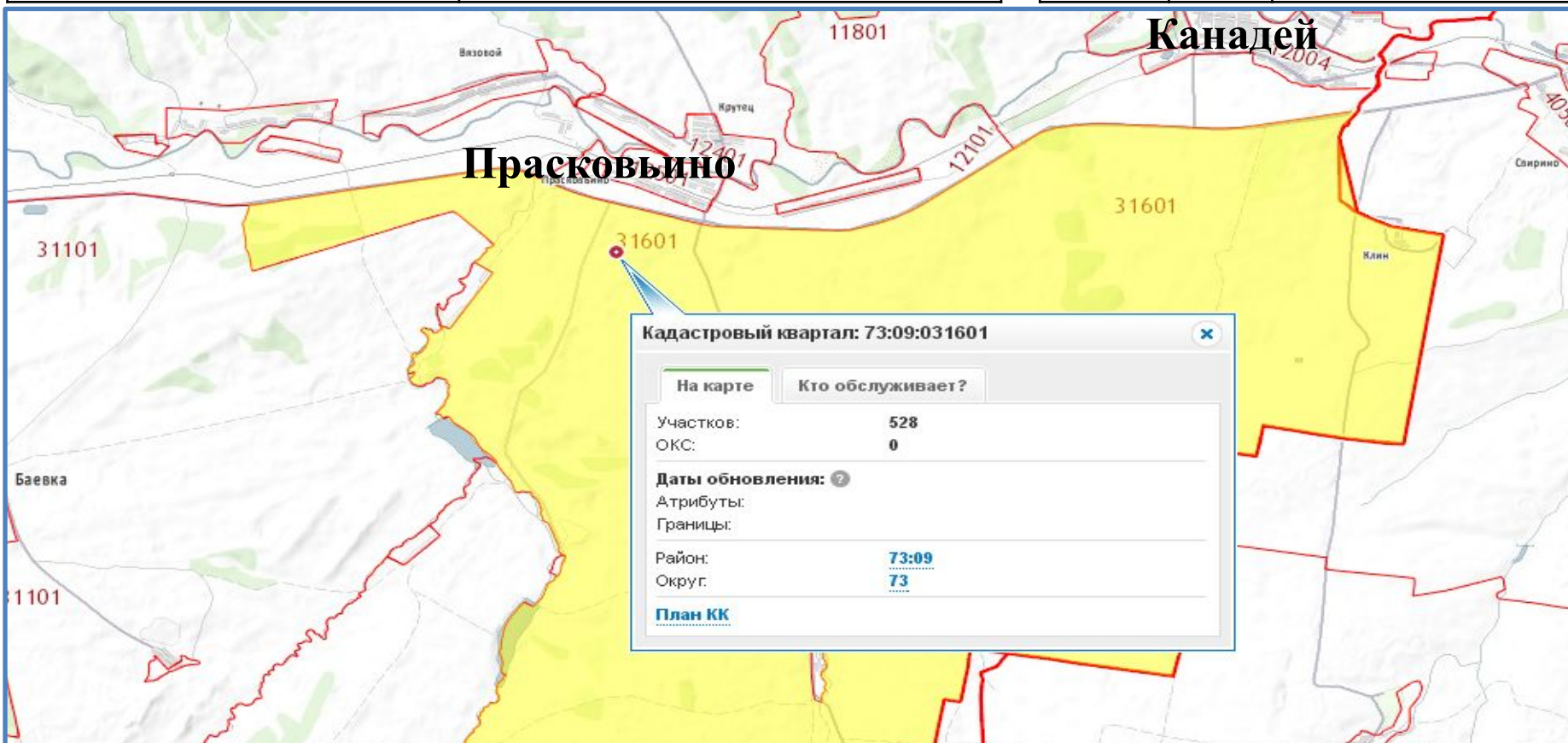
Земельный участок находится в пределах данного квартала.

# Николаевский район

# СПК «Совхоз Канадейский»

Местоположение участка:	Николаевский р-н , в 3500 метрах на северо-восток от с. Канадей
Кадастровый номер участка:	73:09:011801:584
Площадь участка:	1 443 164,0 кв. м
Кадастровая стоимость:	2 121 451,1 руб.
Наименование МО:	Канадейское с/п

Бальность почв:		
гумус	-	-
P2O5	-	-
K2O	-	-
pH	-	-



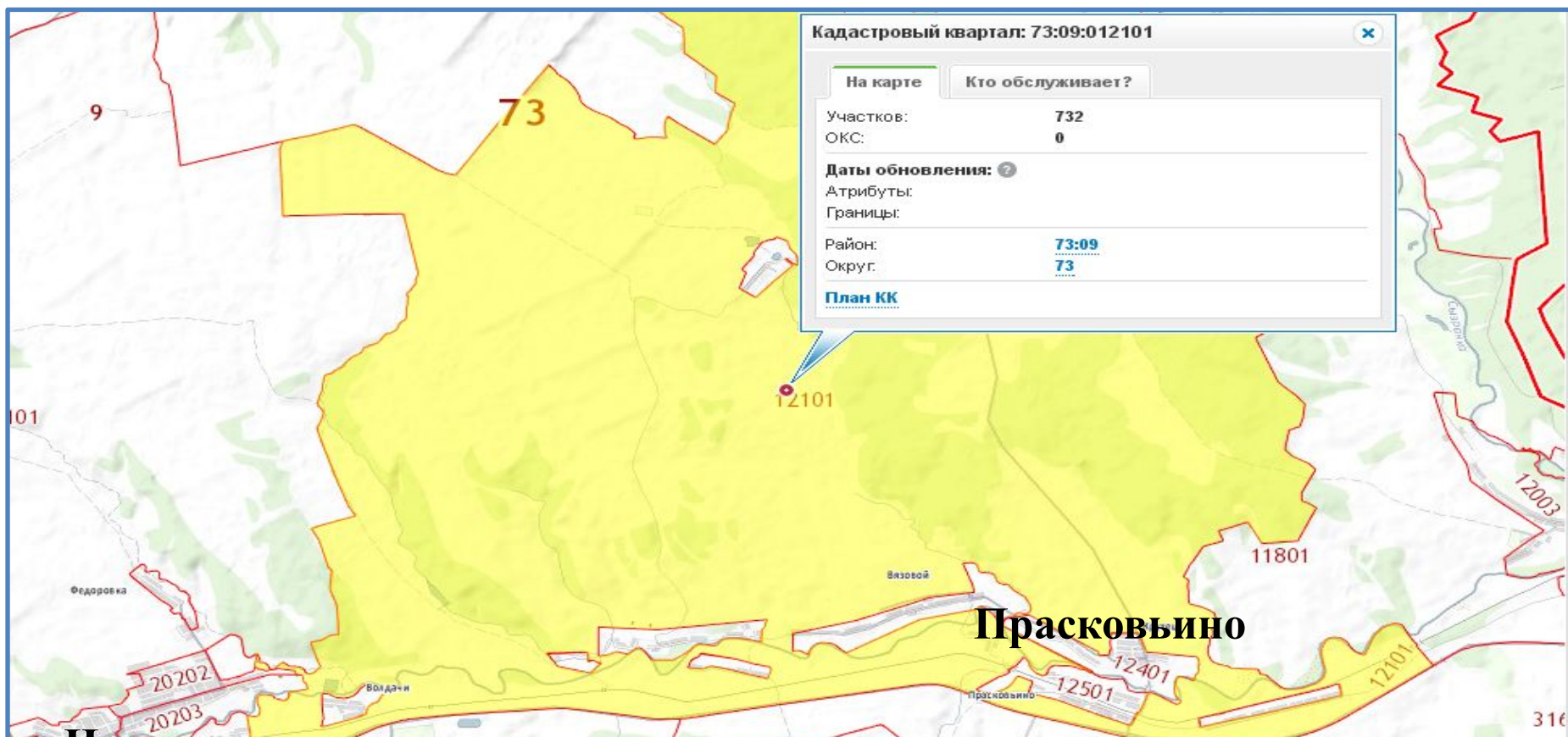
Земельный участок находится в пределах данного квартала.

# Николаевский район

# СПК «Прасковьинский»

Местоположение участка:	Николаевский р-н
Кадастровый номер участка:	73:09:011801:584
Площадь участка:	1 060 000.00 кв. м
Кадастровая стоимость:	2 819 600.00 руб.
Наименование МО:	

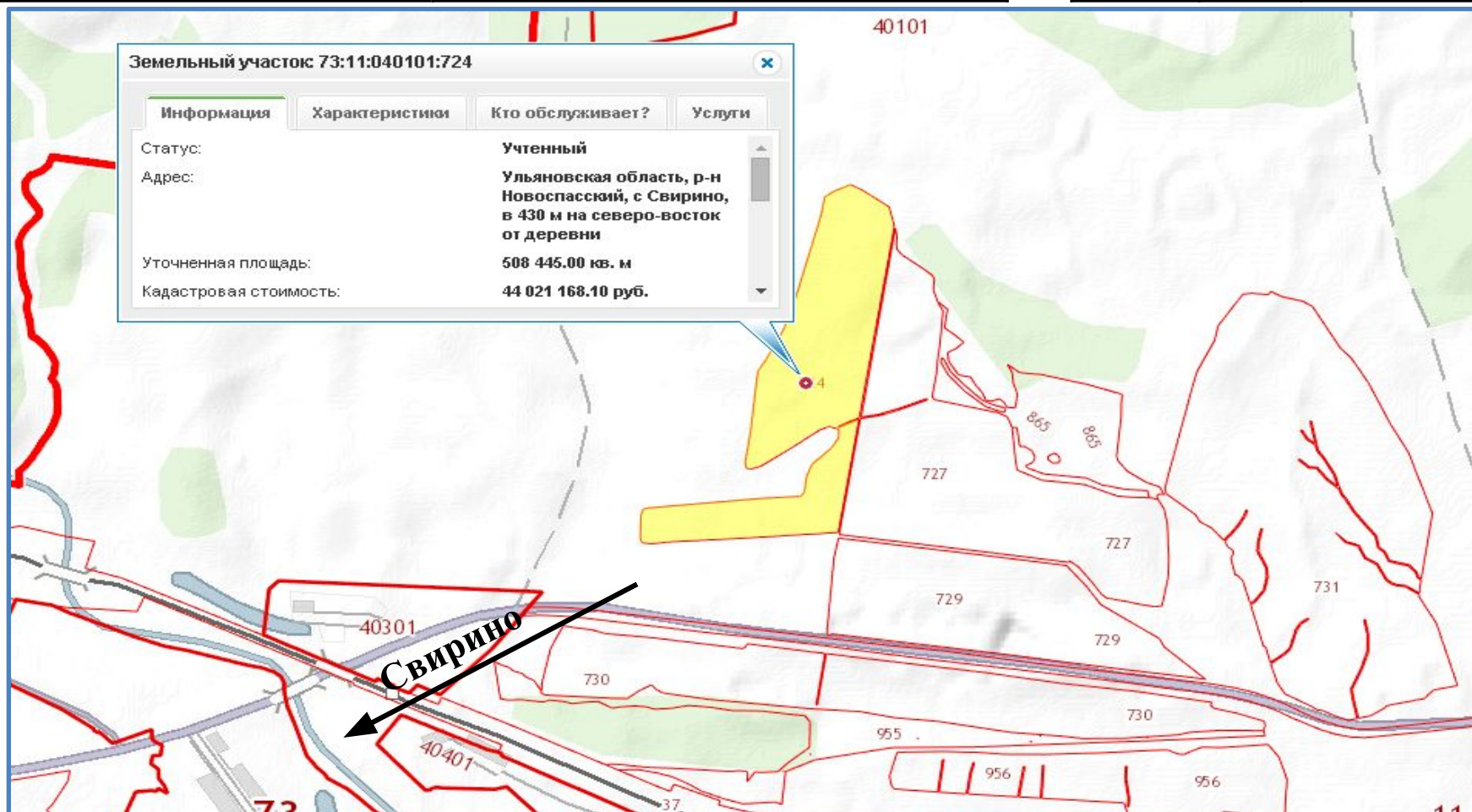
Бальность почв:		
гумус	-	-
P2O5	-	-
K2O	-	-
pH	-	-



Земельный участок находится в пределах данного квартала.

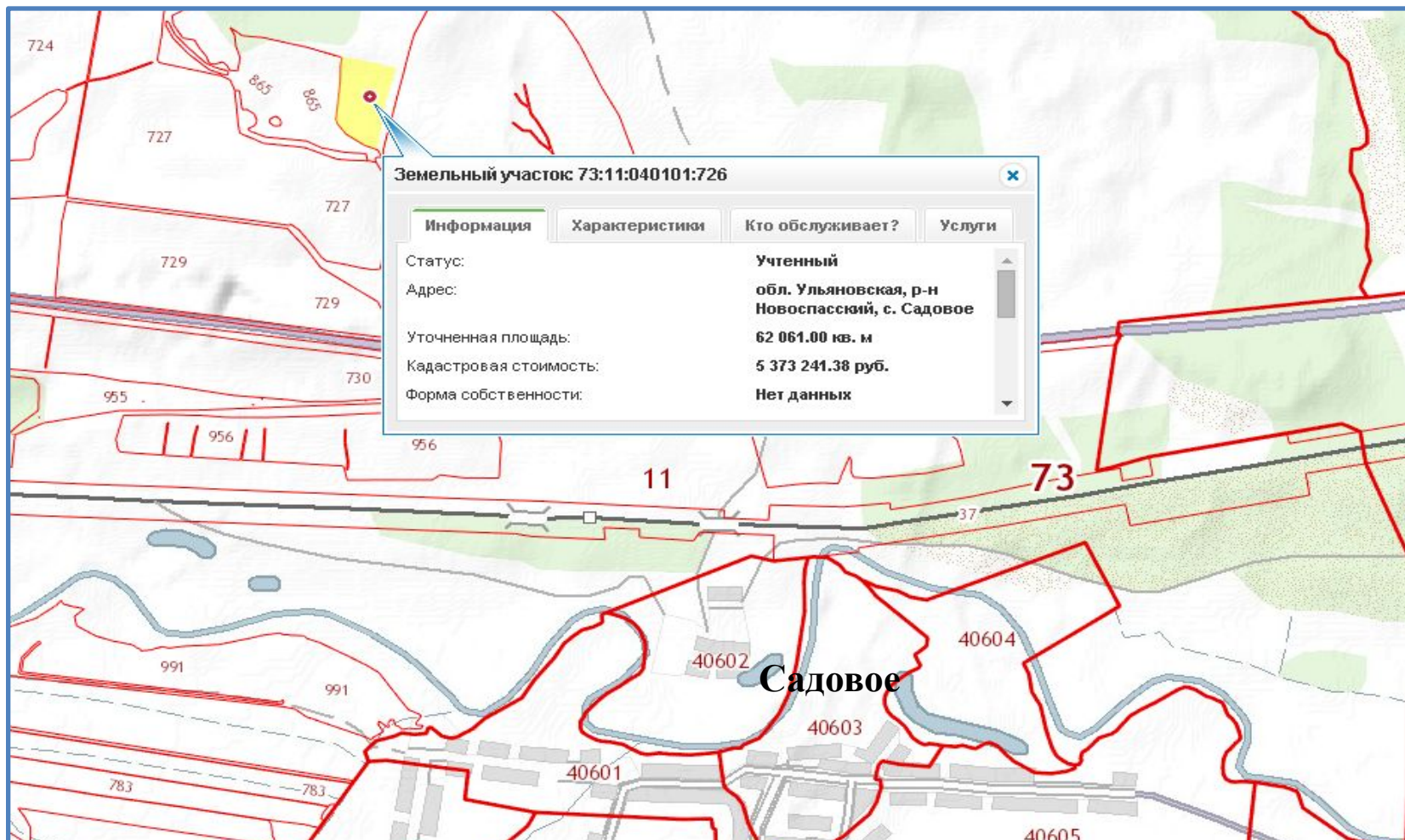
Местоположение участка:	Новоспасский р-н, с. Свирино, в 430 м на северо-восток от деревни
Кадастровый номер участка:	73:11:040101:724
Площадь участка:	508 445.00 кв. м
Кадастровая стоимость:	44 021 168.10 руб.
Наименование МО:	Садовское с/п

Бальность почв:		
гумус	1,9	очень низкое
P2O5	5	низкое
K2O	17,2	высокое
pH	5,25	слабокислые



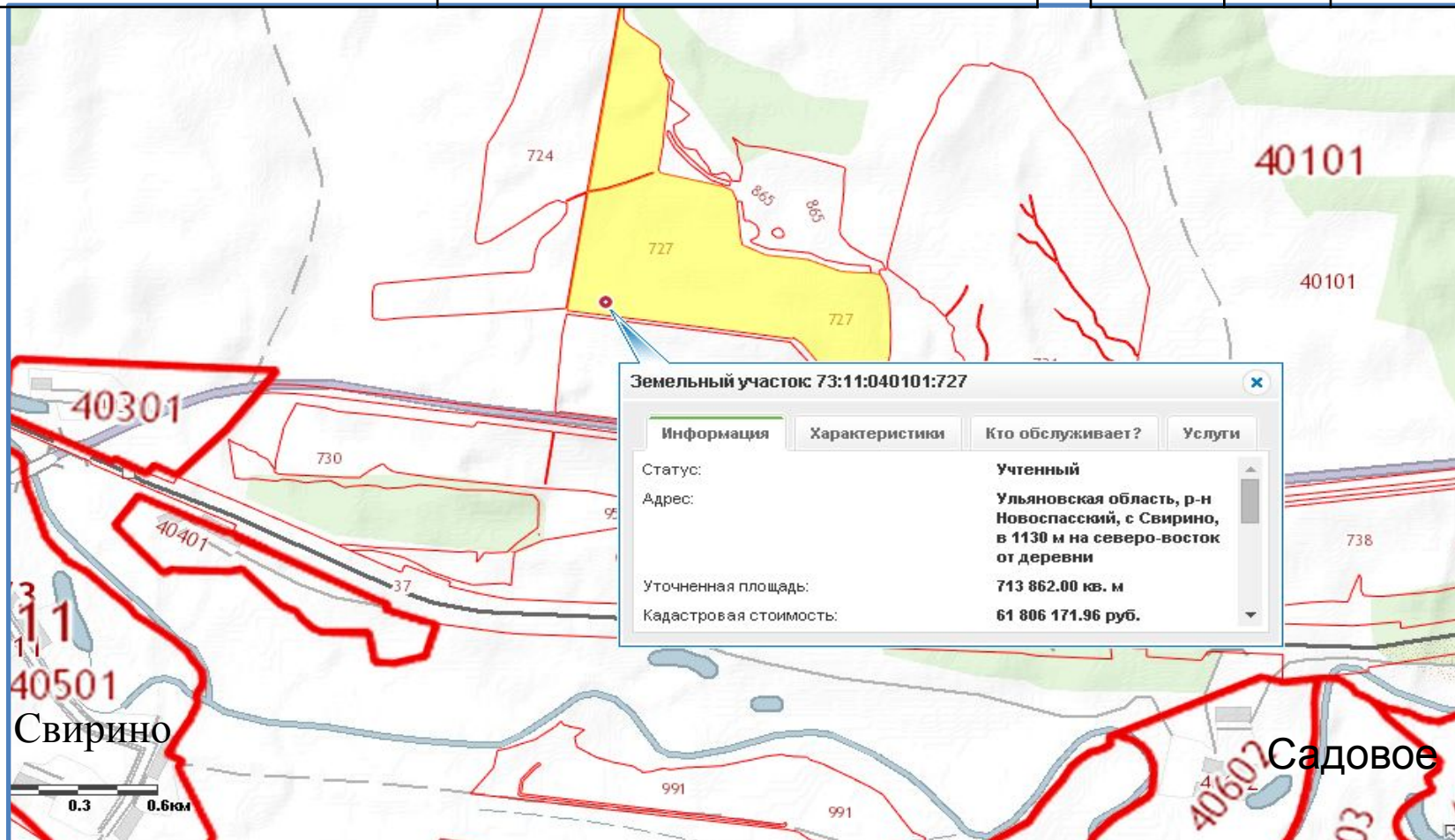
Местоположение участка:	Новоспасский р-н, с. Садовое
Кадастровый номер участка:	73:11:040101:726
Площадь участка:	62 061.00 кв. м
Кадастровая стоимость:	5 373 241.38 руб.
Наименование МО:	Садовское с/п

Бальность почв:		
гумус	0,6	очень низкое
P2O5	2,5	низкое
K2O	4,5	среднее
pH	6,1	нейтральные



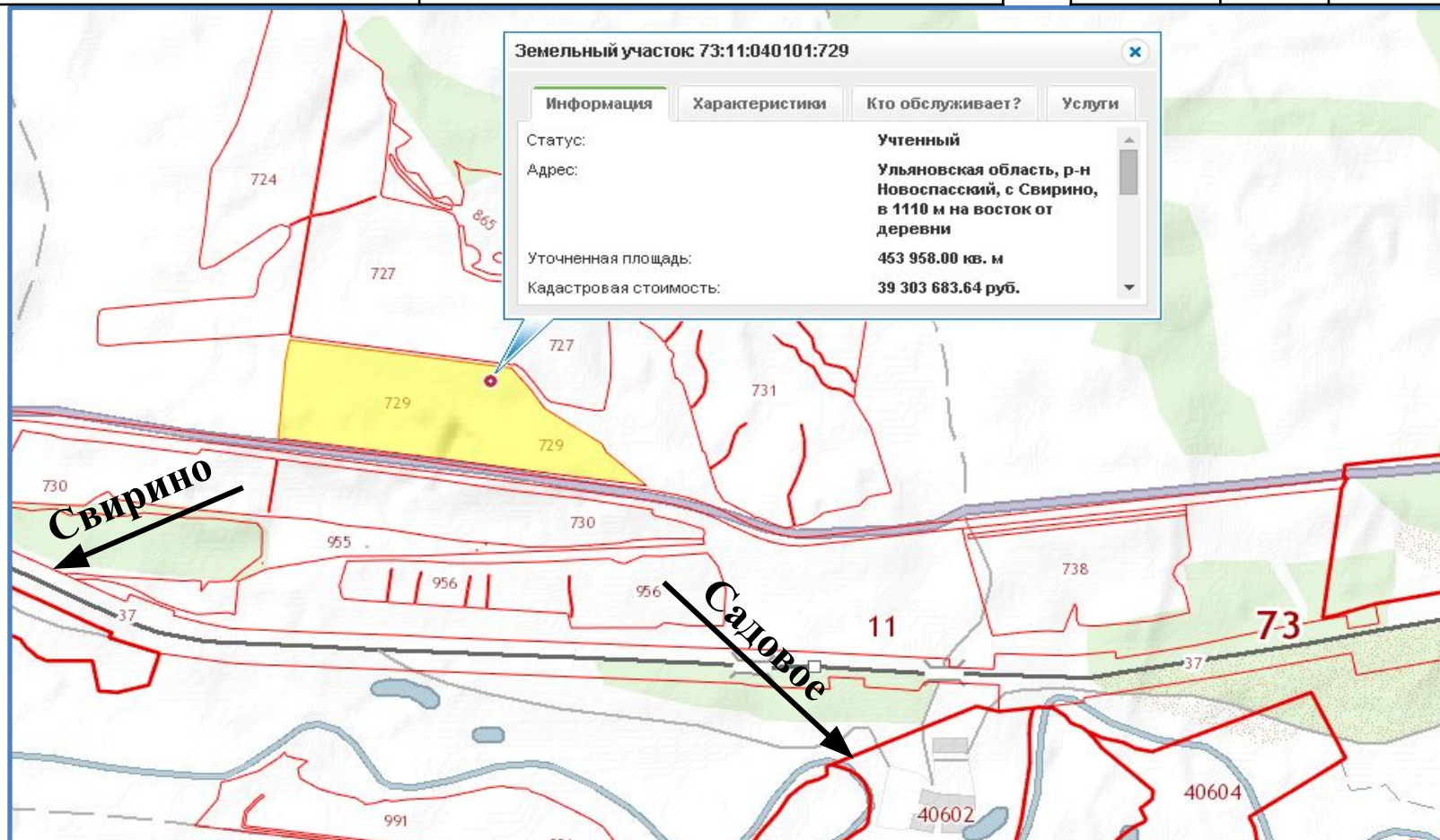
Местоположение участка:	Новоспасский р-н, с Свирино, в 1130 м на северо-восток от деревни
Кадастровый номер участка:	73:11:040101:727
Площадь участка:	713 862.00 кв. м
Кадастровая стоимость:	61 806 171.96 руб.
Наименование МО:	Садовское с/п

Бальность почв:		
гумус	1,9	очень низкое
P2O5	5	низкое
K2O	17,2	высокое
pH	5,25	слабокислые



Местоположение участка:	Новоспасский р-н, с. Свирино, в 1110 м на восток от деревни
Кадастровый номер участка:	73:11:040101:729
Площадь участка:	453 958.00 кв. м
Кадастровая стоимость:	39 303 683.64 руб.
Наименование МО:	Садовское с/п

Бальность почв:		
гумус	2,75	низкое
P2O5	6,7	среднее
K2O	17,5	высокое
pH	6,18	нейтральные

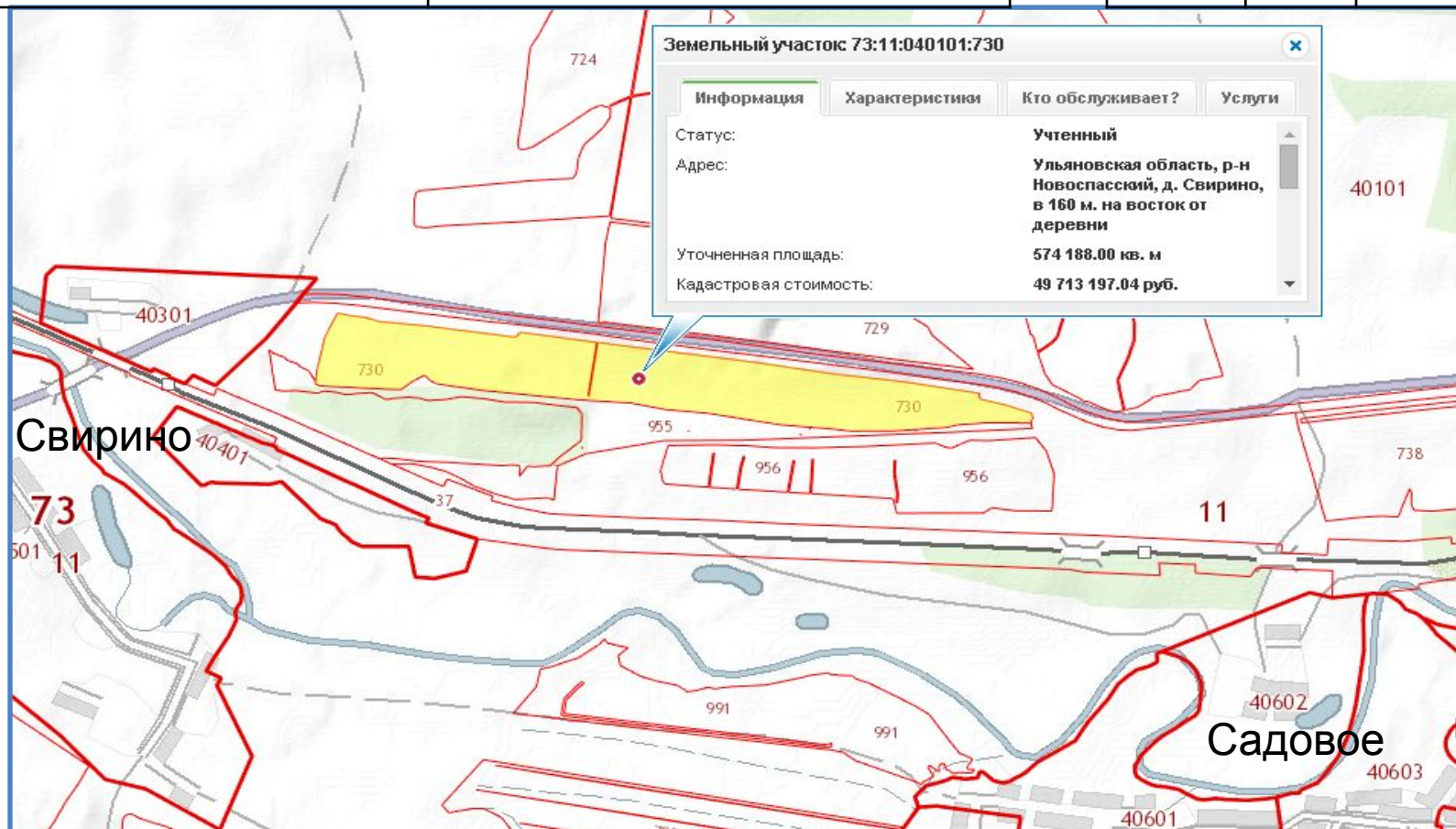


# Новоспасский район

# СПК «Садовое»

Местоположение участка:	Новоспасский р-н, д. Свирино, в 160 м. на восток от деревни
Кадастровый номер участка:	73:11:040101:730
Площадь участка:	574 188.00 кв. м
Кадастровая стоимость:	49 713 197.04 руб.
Наименование МО:	Садовское с/п

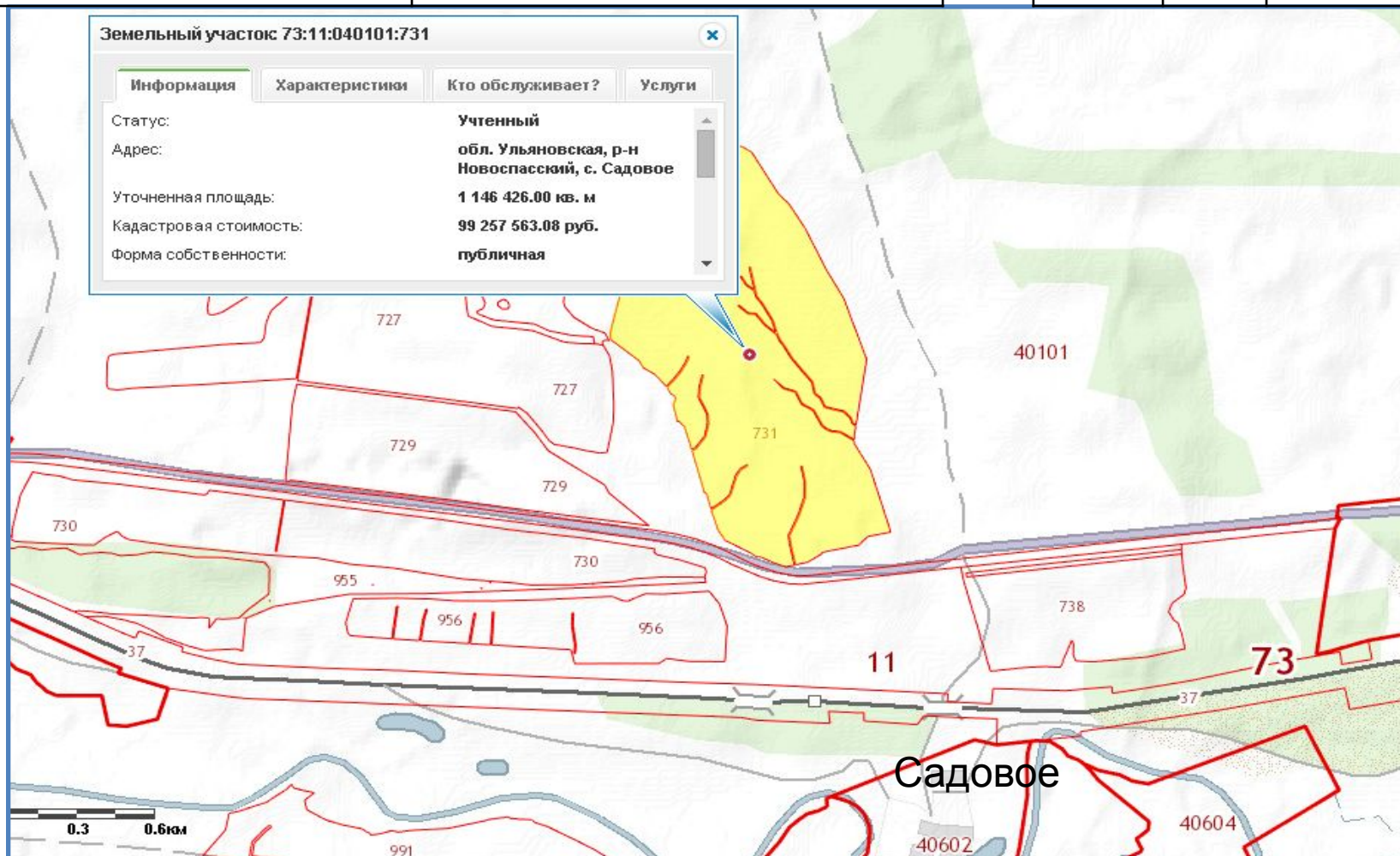
Бальность почв:		
гумус	2,6	низкое
P2O5	5,8	среднее
K2O	14,5	высокое
pH	5,9	близкие к нейтральным





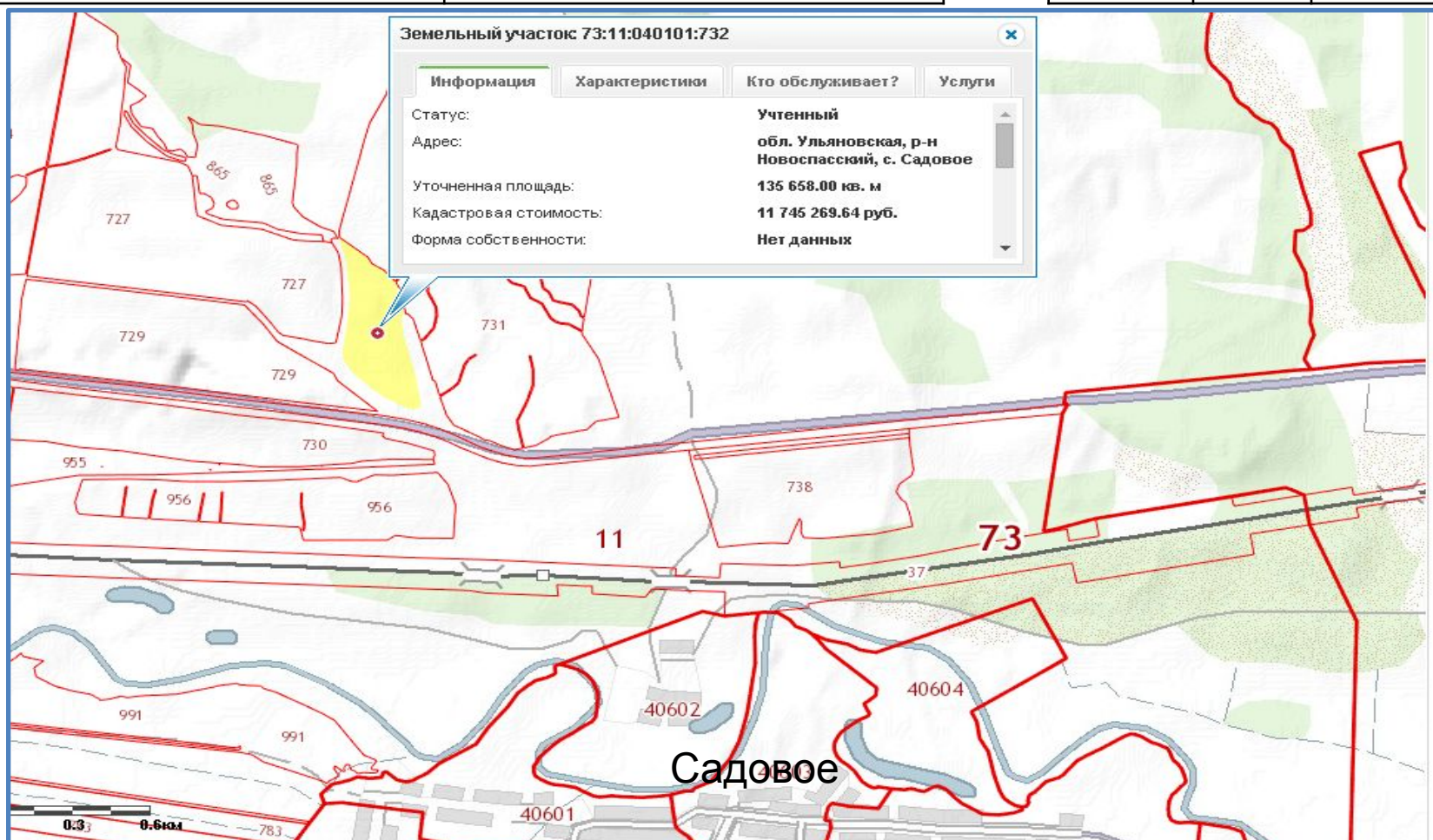
Местоположение участка:	Новоспасский р-н, с. Садовое
Кадастровый номер участка:	73:11:040101:731
Площадь участка:	1 146 426.00 кв. м
Кадастровая стоимость:	99 257 563.08 руб.
Наименование МО:	Садовское с/п

Бальность почв:		
гумус	3,1	низкое
P2O5	4,2	низкое
K2O	12,1	высокое
pH	5,42	слабокислые



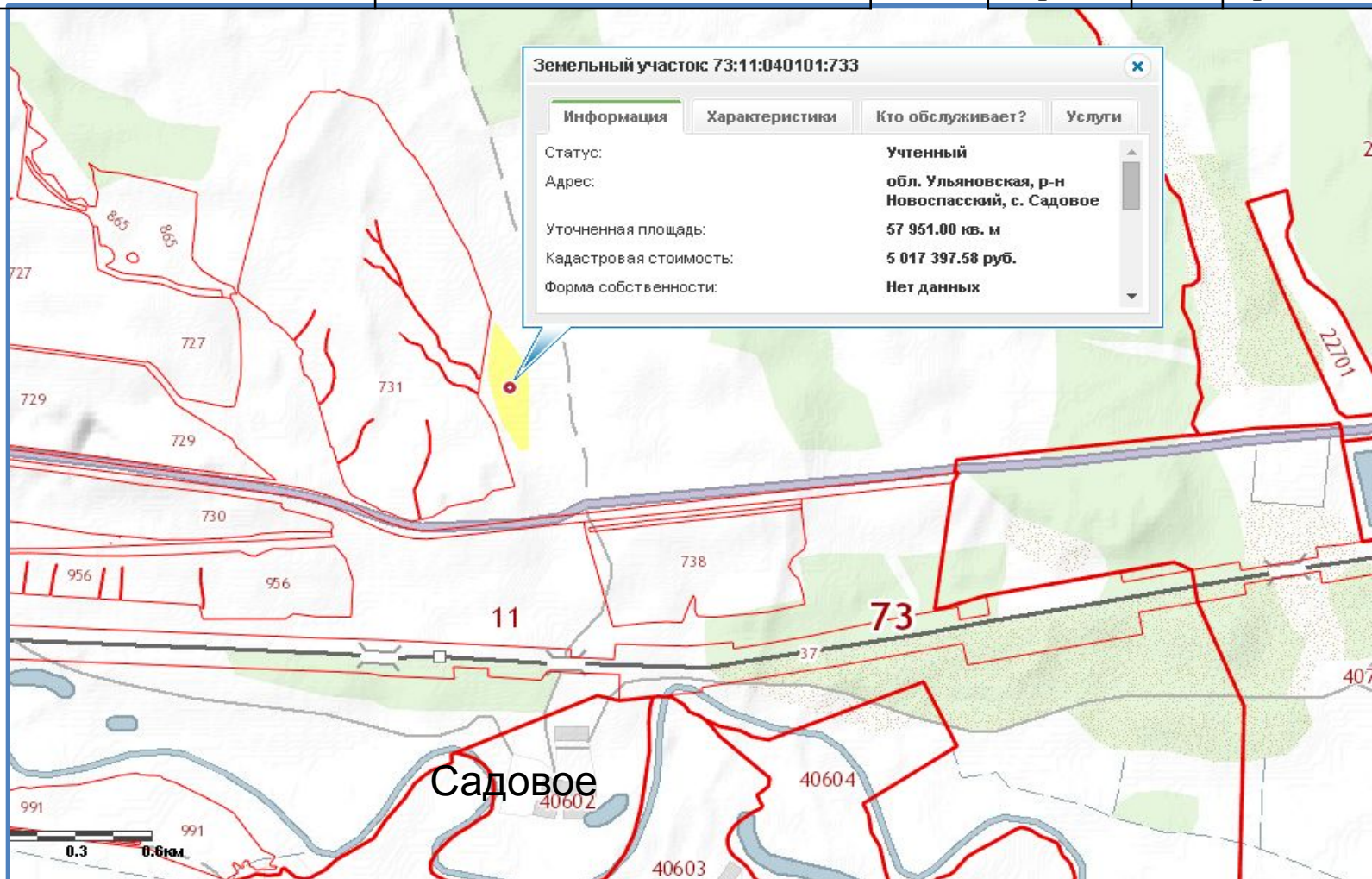
Местоположение участка:	Новоспасский р-н, с. Садовое
Кадастровый номер участка:	73:11:040101:732
Площадь участка:	135 658.00 кв. м
Кадастровая стоимость:	11 745 269.64 руб.
Наименование МО:	Садовское с/п

Бальность почв:		
гумус	3,1	низкое
P2O5	4,2	низкое
K2O	12,1	высокое
pH	5,42	слабокислые



Местоположение участка:	Новоспасский р-н, с. Садовое
Кадастровый номер участка:	73:11:040101:733
Площадь участка:	57 951.00 кв. м
Кадастровая стоимость:	5 017 397.58 руб.
Наименование МО:	Садовское с/п

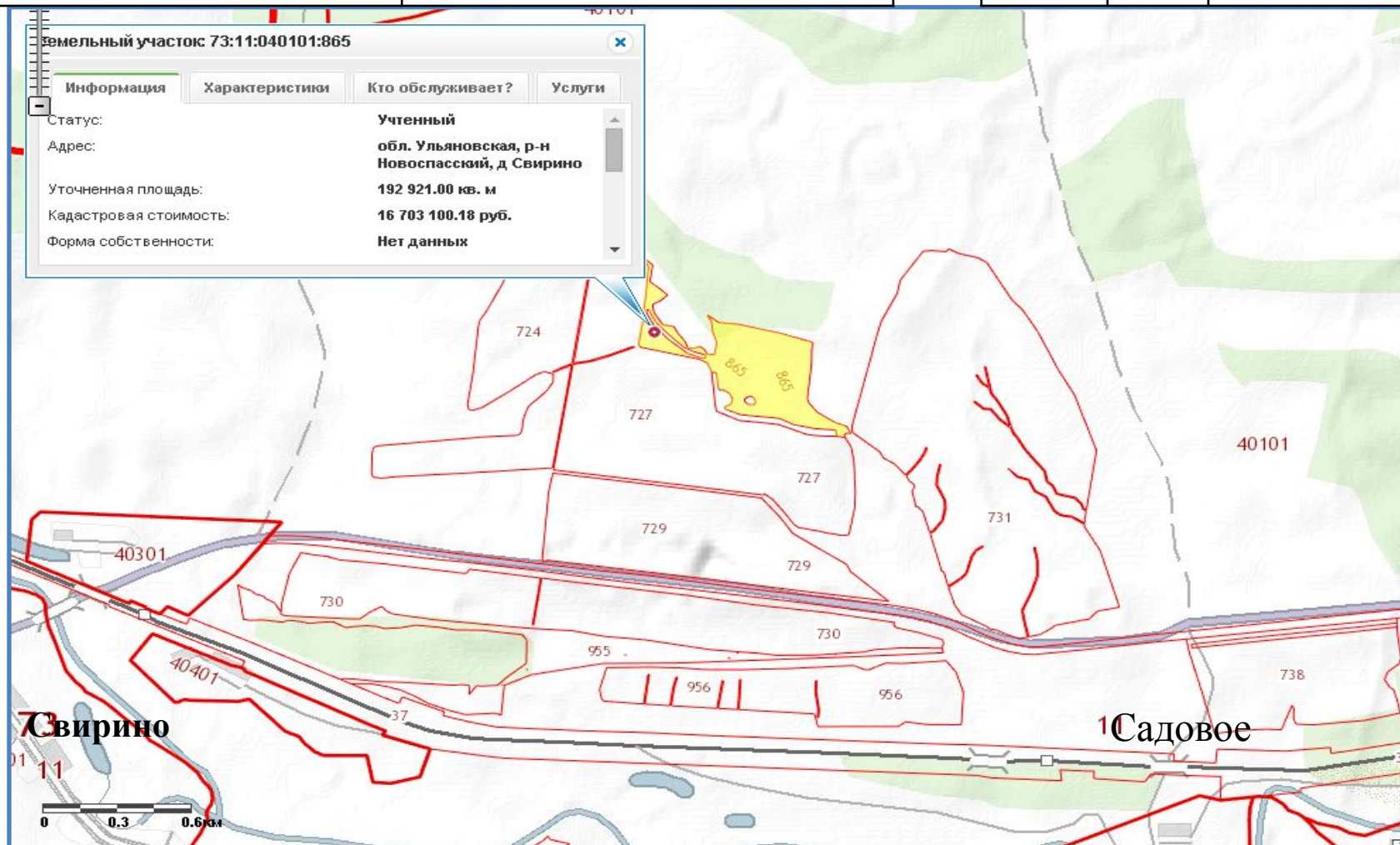
Бальность почв:		
гумус	1,5	очень низкое
P2O5	4	низкое
K2O	10	повышенное
pH	4,9	среднекислые



# Новоспасский район СПК «Садовое»

Местоположение участка:	Новоспасский р-н, д. Свирино
Кадастровый номер участка:	73:11:040101:865
Площадь участка:	192 921.00 кв. м
Кадастровая стоимость:	16 703 100.18 руб.
Наименование МО:	Садовское с/п

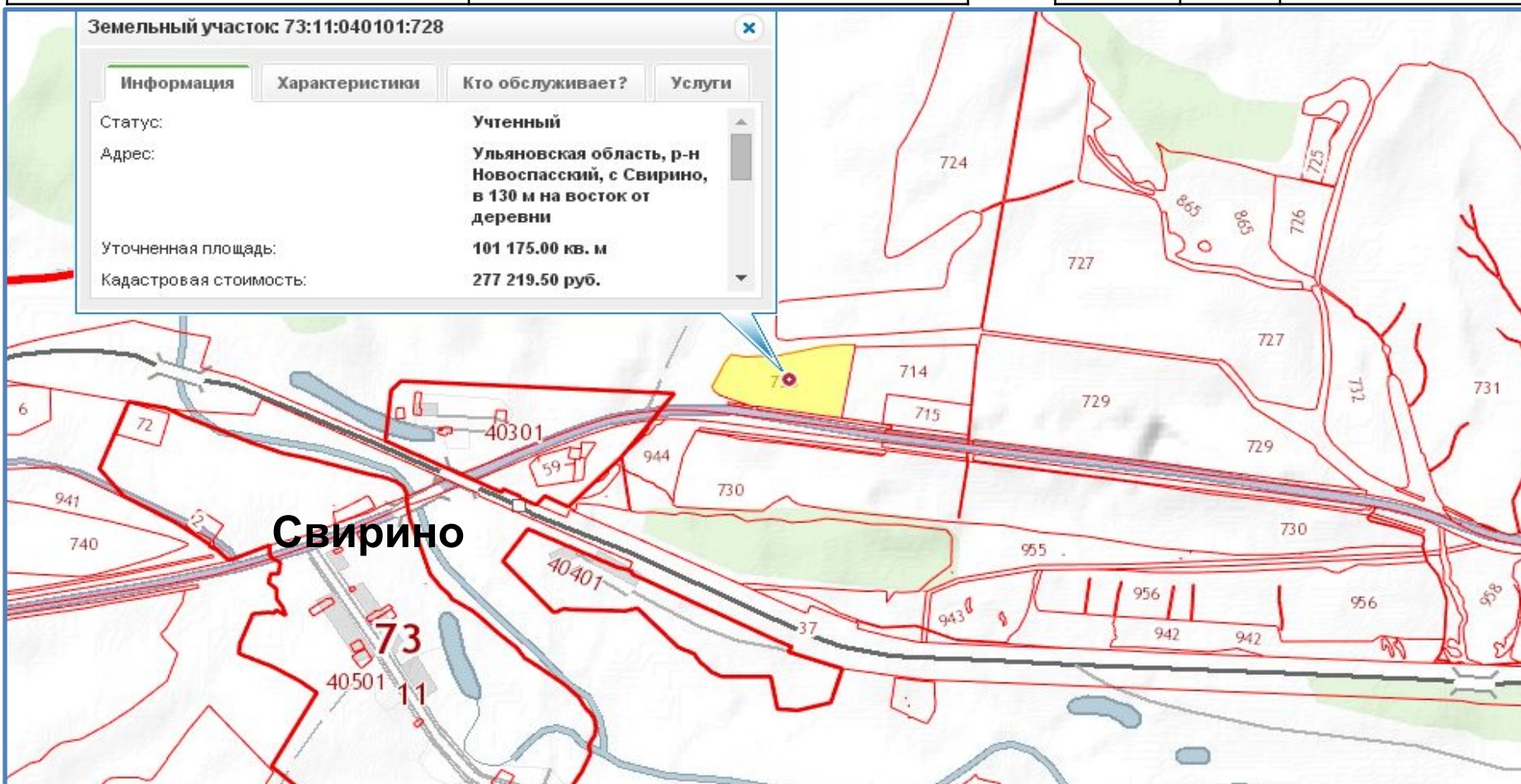
Бальность почв:		
гумус	0,6	очень низкое
P2O5	2,5	низкое
K2O	4,5	среднее
pH	6,1	нейтральные



# Новоспасский район СПК «Садовое»

Местоположение участка:	Новоспасский р-н, с Свирино, в 130 м на восток от деревни
Кадастровый номер участка:	73:11:040101:728
Площадь участка:	101 175.00 кв. м
Кадастровая стоимость:	277 219.50 руб.
Наименование МО:	Садовское с/п

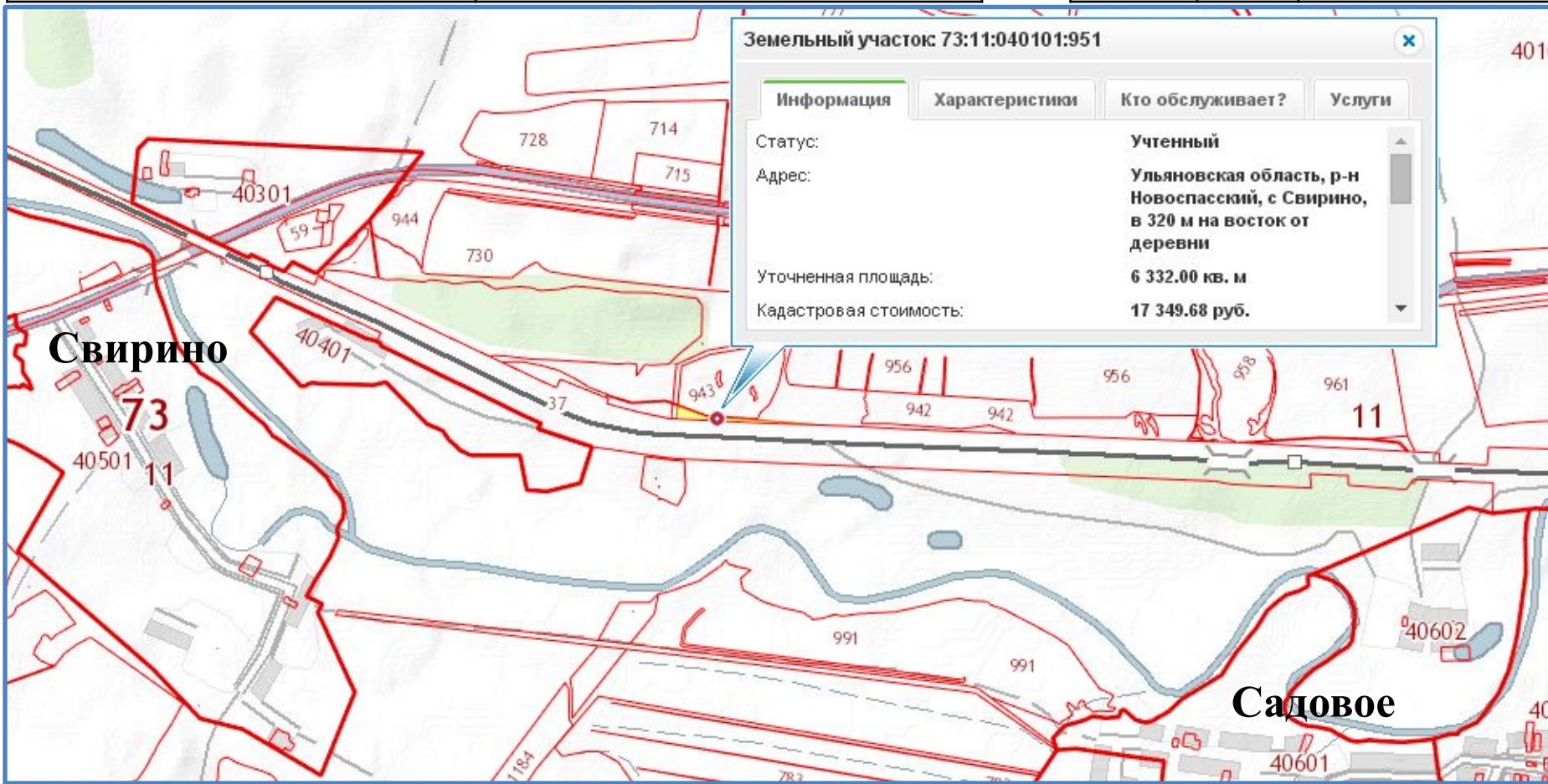
Бальность почв:		
гумус		
P2O5		
K2O		
pH		



# Новоспасский район СПК «Садовое»

Местоположение участка:	Новоспасский р-н, с Свирино, в 320 м на восток от деревни
Кадастровый номер участка:	73:11:040101:951
Площадь участка:	6 332.0 кв. м
Кадастровая стоимость:	17 349,7 руб.
Наименование МО:	Садовское с/п

Бальность почв:		
гумус		
P2O5		
K2O		
pH		



Местоположение участка:	Новоспасский р-н, с Садовое
Кадастровый номер участка:	73:11:040101:954
Площадь участка:	667.00 кв. м
Кадастровая стоимость:	1 827.58 руб.
Наименование МО:	Садовское с/п

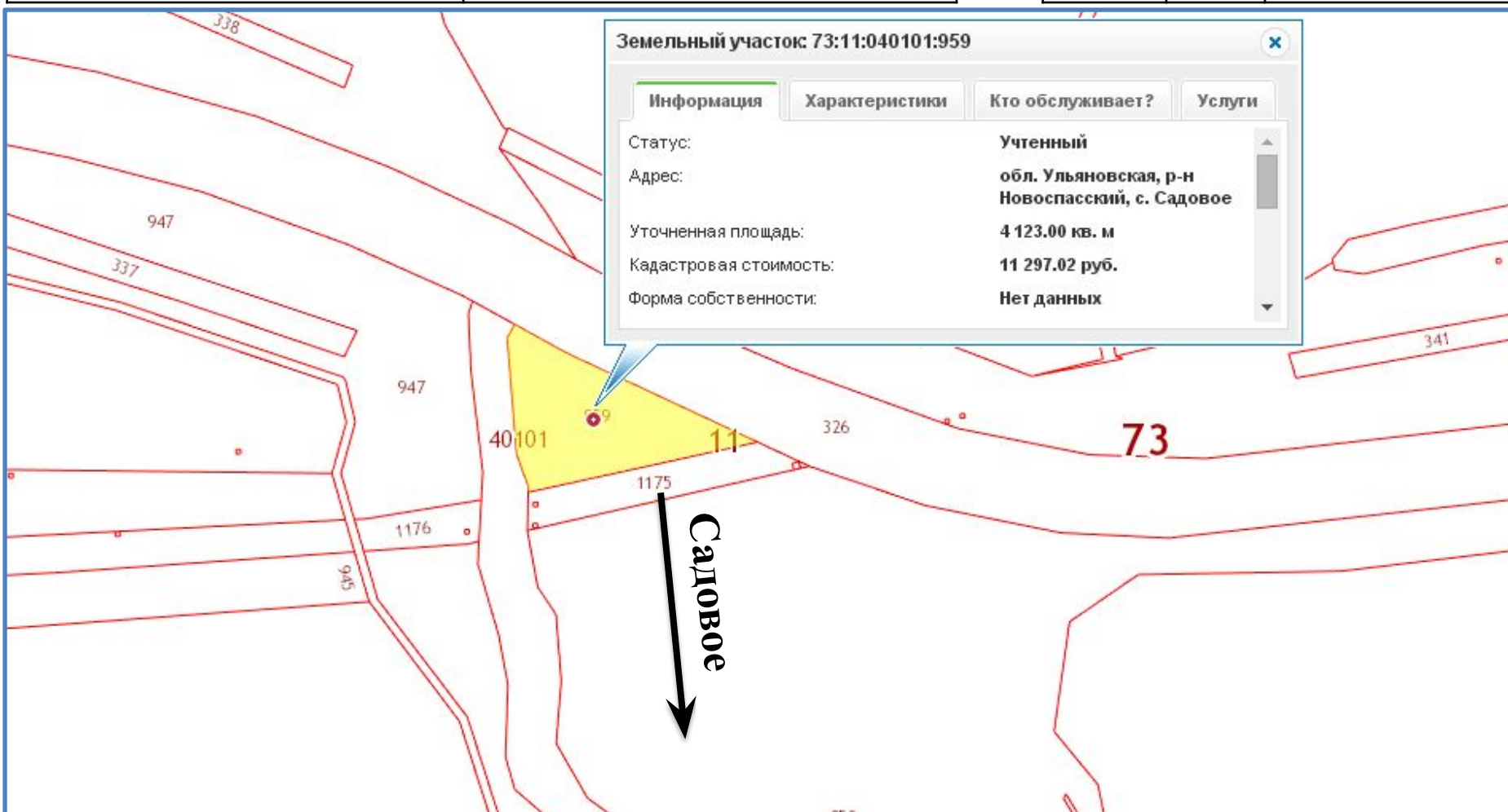
Бальность почв:		
гумус		
P2O5		
K2O		
pH		



# Новоспасский район СПК «Садовое»

Местоположение участка:	Новоспасский р-н, с Садовое
Кадастровый номер участка:	73:11:040101:959
Площадь участка:	4 123,0 кв. м
Кадастровая стоимость:	11 297,0 руб.
Наименование МО:	Садовское с/п

Бальность почв:		
гумус		
P2O5		
K2O		
pH		



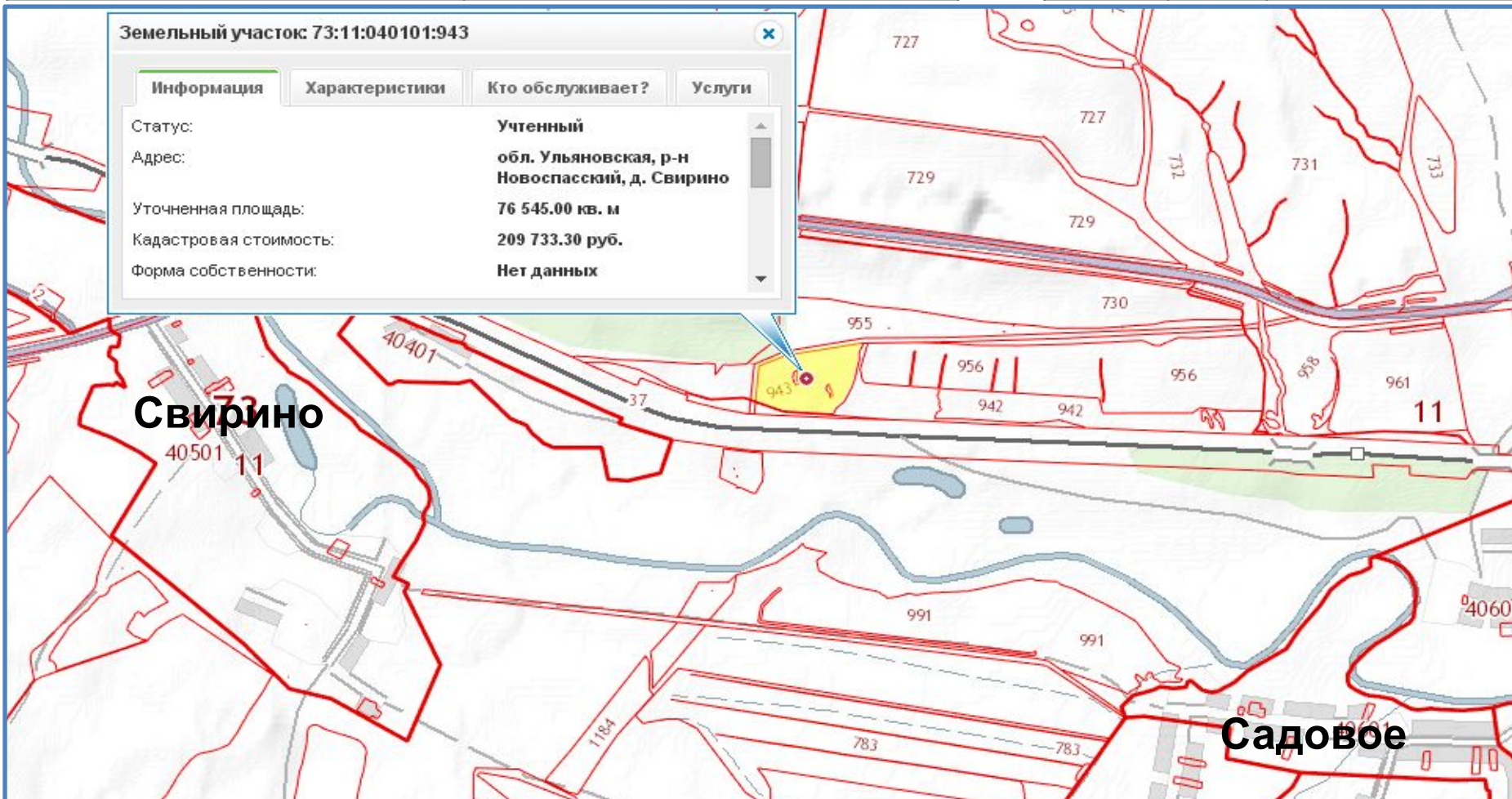


# Новоспасский район

# СПК «Садовое»

Местоположение участка:	Новоспасский р-н, д. Свирино
Кадастровый номер участка:	73:11:040101:943
Площадь участка:	76 545,0 кв. м
Кадастровая стоимость:	209 733,3 руб.
Наименование МО:	Садовское с/п

Бальность почв:		
гумус		
P2O5		
K2O		
pH		

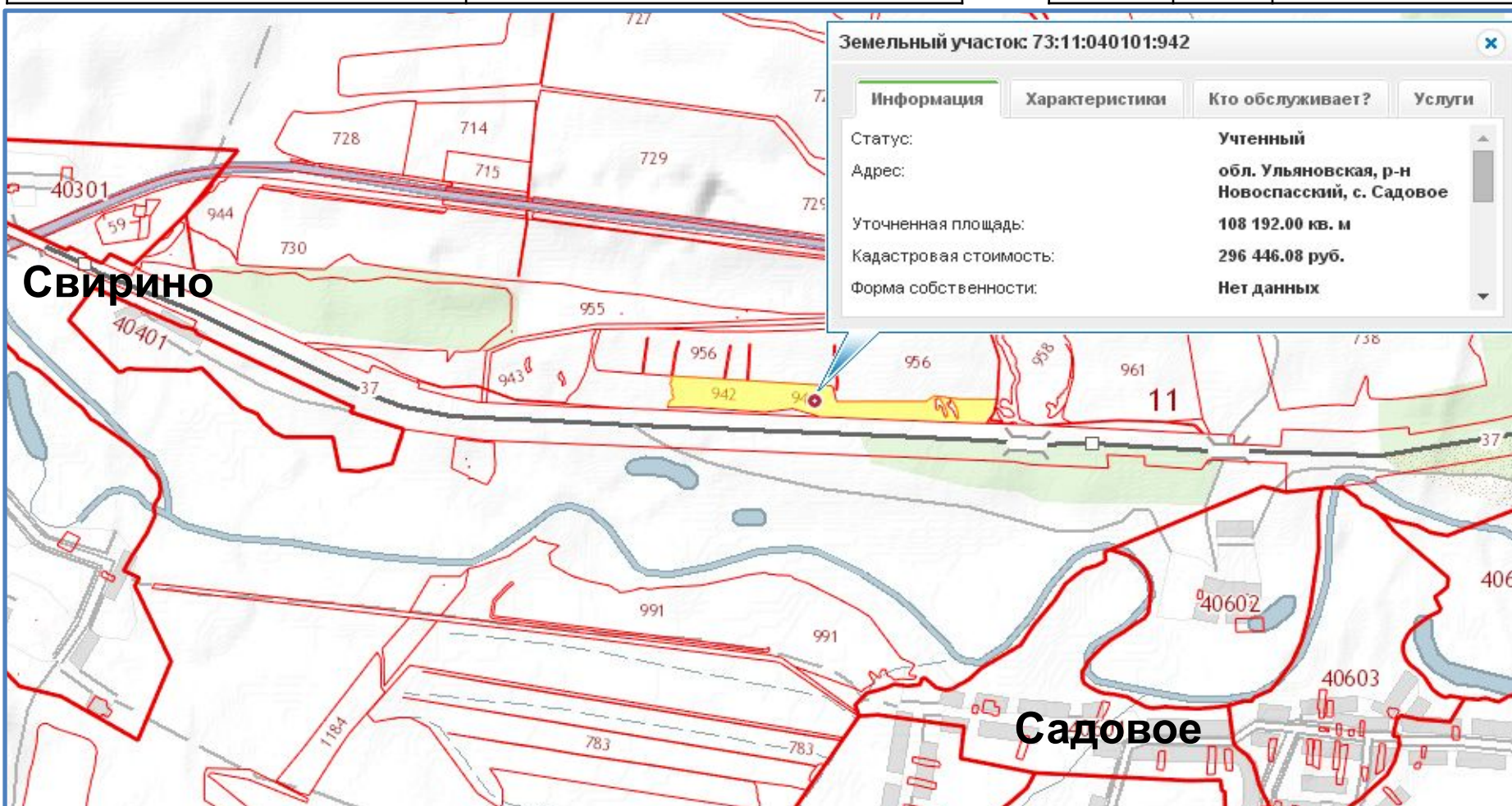


# Новоспасский район

# СПК «Садовое»

Местоположение участка:	Новоспасский р-н, д. Садовое
Кадастровый номер участка:	73:11:040101:942
Площадь участка:	108 192.0 кв. м
Кадастровая стоимость:	296 446,1 руб.
Наименование МО:	Садовское с/п

Бальность почв:		
гумус		
P2O5		
K2O		
pH		



# Новоспасский район СПК «Садовое»

Местоположение участка:	Новоспасский р-н, д. Свирино
Кадастровый номер участка:	73:11:040101:948
Площадь участка:	13 566,0 кв. м
Кадастровая стоимость:	37 170,8 руб.
Наименование МО:	Садовское с/п

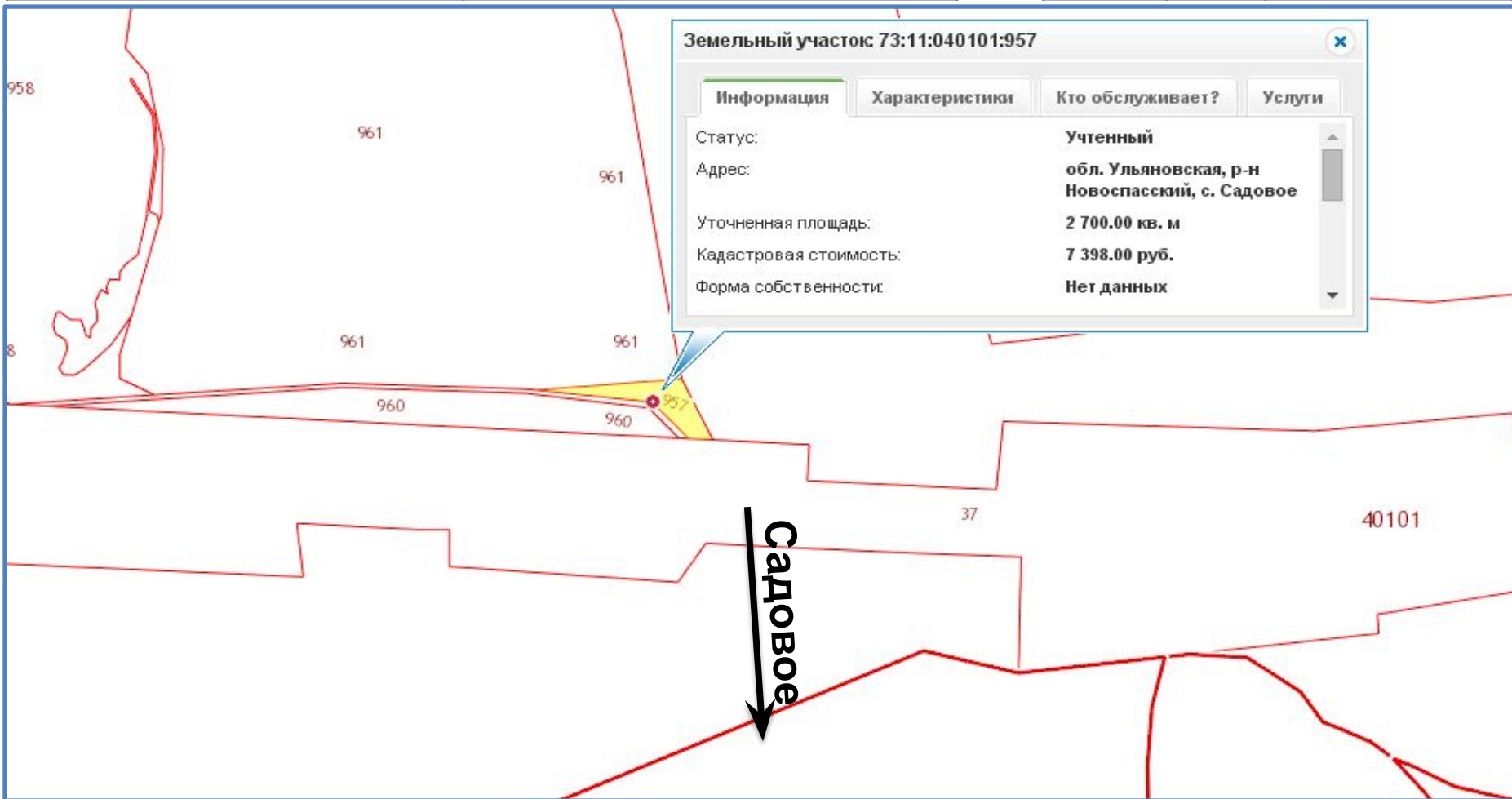
Бальность почв:		
гумус		
P2O5		
K2O		
pH		



# Новоспасский район СПК «Садовое»

Местоположение участка:	Новоспасский р-н, д. Свирино
Кадастровый номер участка:	73:11:040101:957
Площадь участка:	2 700,0 кв. м
Кадастровая стоимость:	7 398,0 руб.
Наименование МО:	Садовское с/п

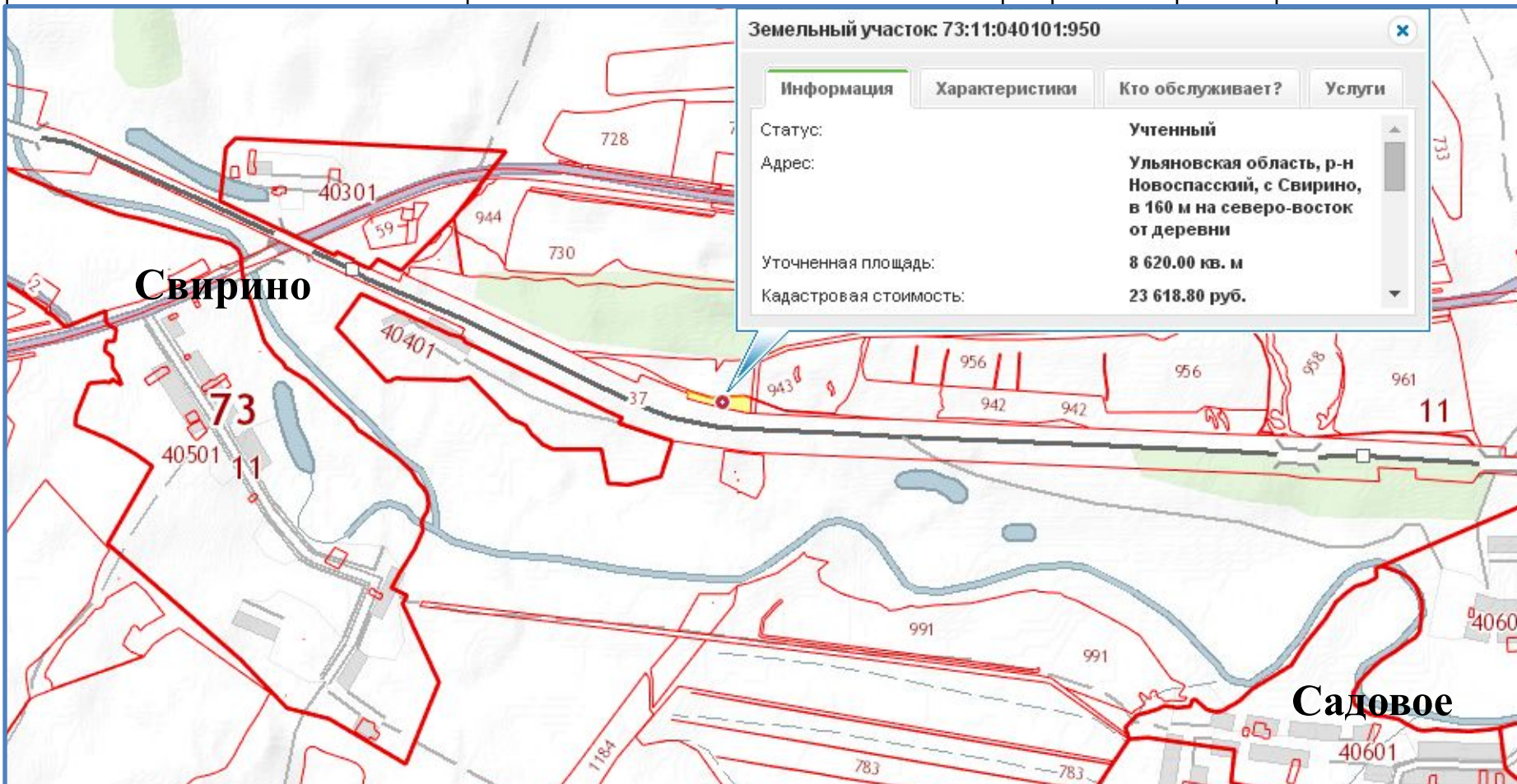
Бальность почв:		
гумус		
P2O5		
K2O		
pH		



# Новоспасский район СПК «Садовое»

Местоположение участка:	Новоспасский р-н, с Свирино, в 160 м на северо-восток от деревни
Кадастровый номер участка:	73:11:040101:950
Площадь участка:	8 620.00 кв. м
Кадастровая стоимость:	23 618.80 руб.
Наименование МО:	Садовское с/п

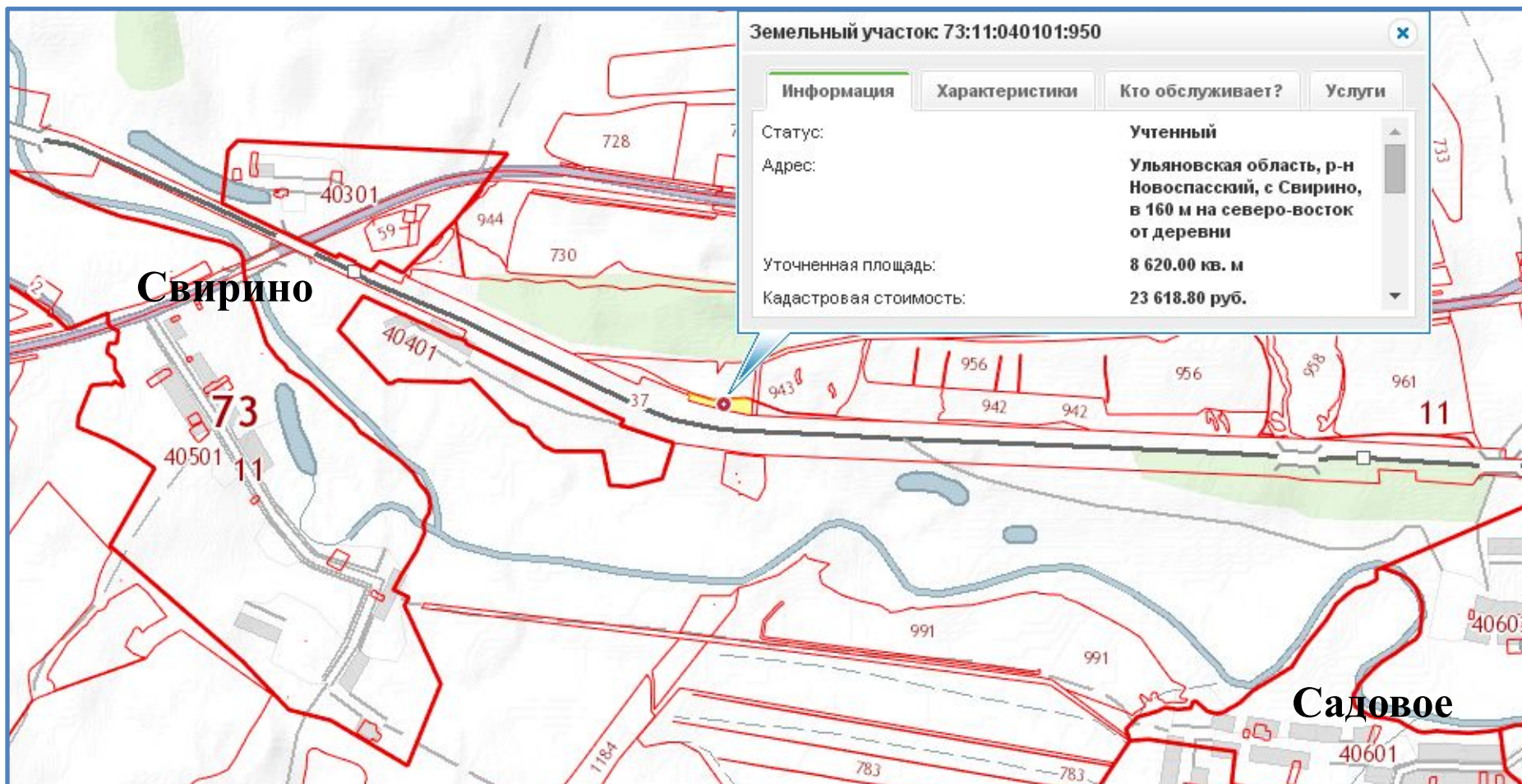
Бальность почв:		
гумус		
P2O5		
K2O		
pH		



# Новоспасский район СПК «Садовое»

Местоположение участка:	Новоспасский р-н, с. Садовое
Кадастровый номер участка:	73:11:040101:960
Площадь участка:	13 491,0 кв. м
Кадастровая стоимость:	36 965,3 руб.
Наименование МО:	Садовское с/п

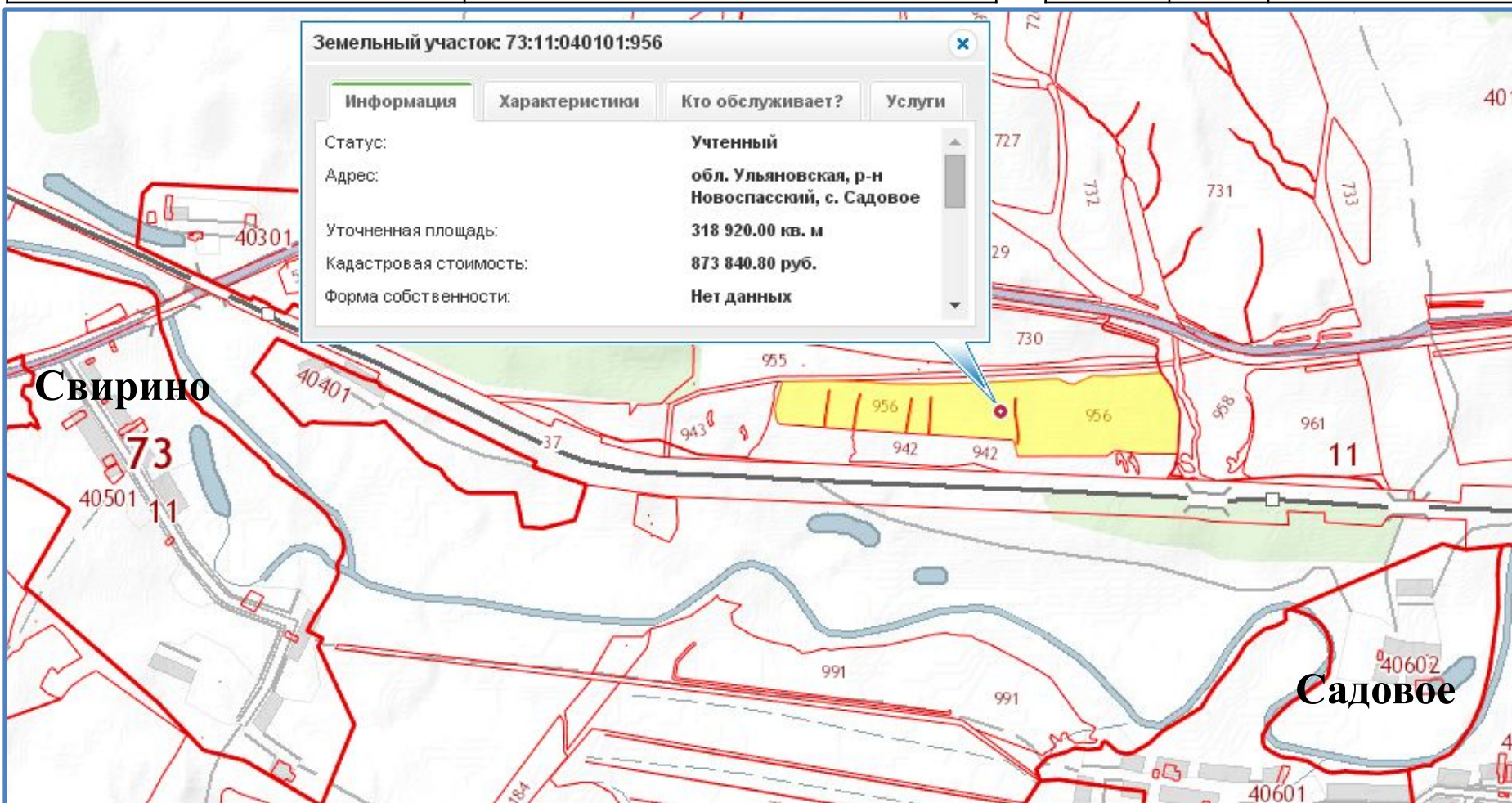
Бальность почв:		
гумус		
P2O5		
K2O		
pH		



# Новоспасский район СПК «Садовое»

Местоположение участка:	Новоспасский р-н, с. Садовое
Кадастровый номер участка:	73:11:040101:956
Площадь участка:	318 920.00 кв. м
Кадастровая стоимость:	873 840.80 руб.
Наименование МО:	Садовское с/п

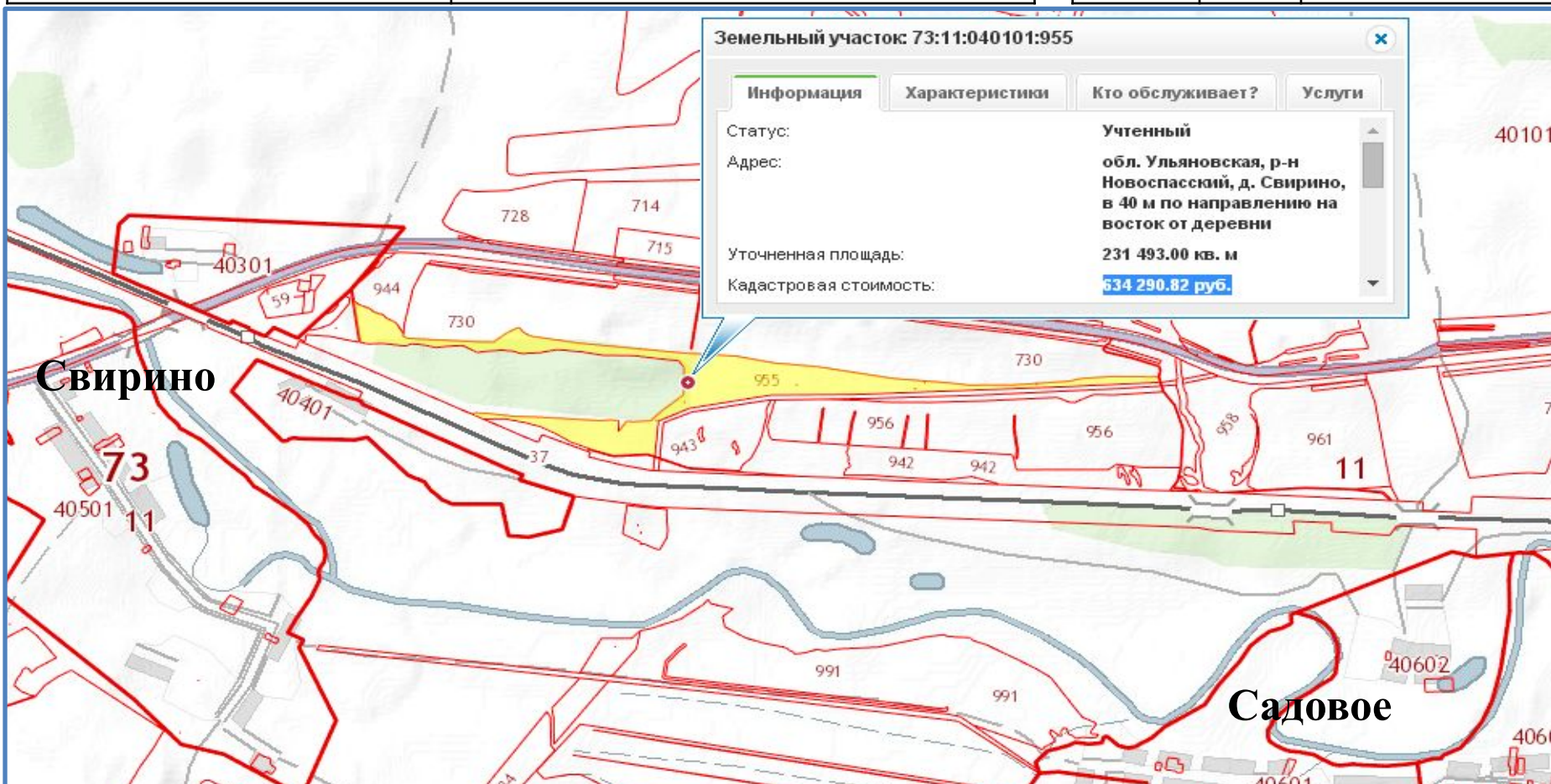
Бальность почв:		
гумус		
P2O5		
K2O		
pH		



# Новоспасский район СПК «Садовое»

Местоположение участка:	Новоспасский р-н, д. Свирино, в 40 м по направлению на восток от деревни
Кадастровый номер участка:	73:11:040101:955
Площадь участка:	231 493,0 кв. м
Кадастровая стоимость:	634 290,8 руб.
Наименование МО:	Садовское с/п

Бальность почв:		
гумус		
P2O5		
K2O		
pH		





# Новоспасский район СПК «Садовое»

Местоположение участка:	Новоспасский р-н, д. Садовое
Кадастровый номер участка:	73:11:040101:946
Площадь участка:	14 605,0 кв. м
Кадастровая стоимость:	40 017,7 руб.
Наименование МО:	Садовское с/п

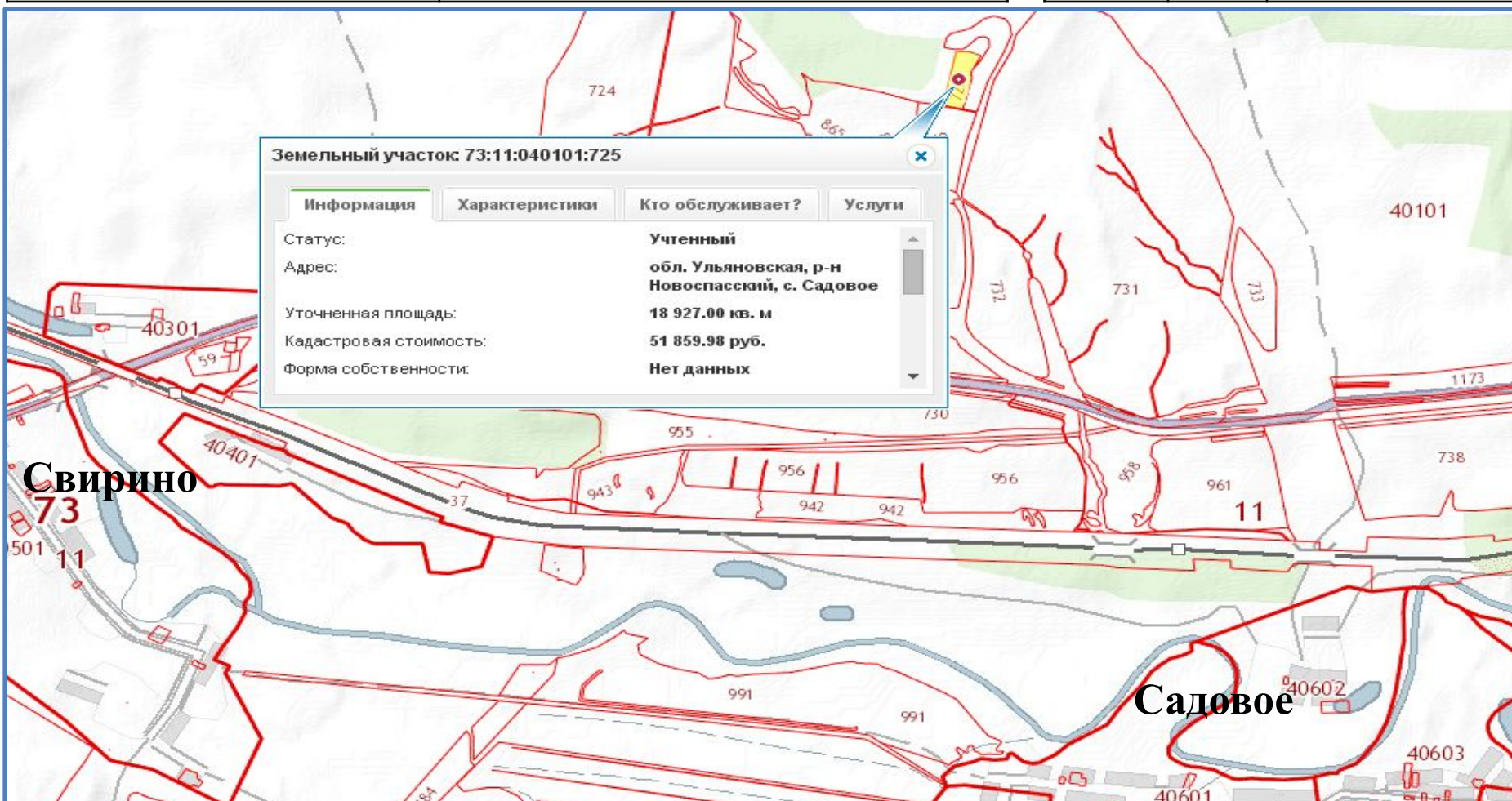
Бальность почв:		
гумус		
P2O5		
K2O		
pH		



# Новоспасский район СПК «Садовое»

Местоположение участка:	Новоспасский р-н, д. Садовое
Кадастровый номер участка:	73:11:040101:725
Площадь участка:	18 927.00 кв. м
Кадастровая стоимость:	51 859.98 руб.
Наименование МО:	Садовское с/п

Бальность почв:		
гумус		
P2O5		
K2O		
pH		

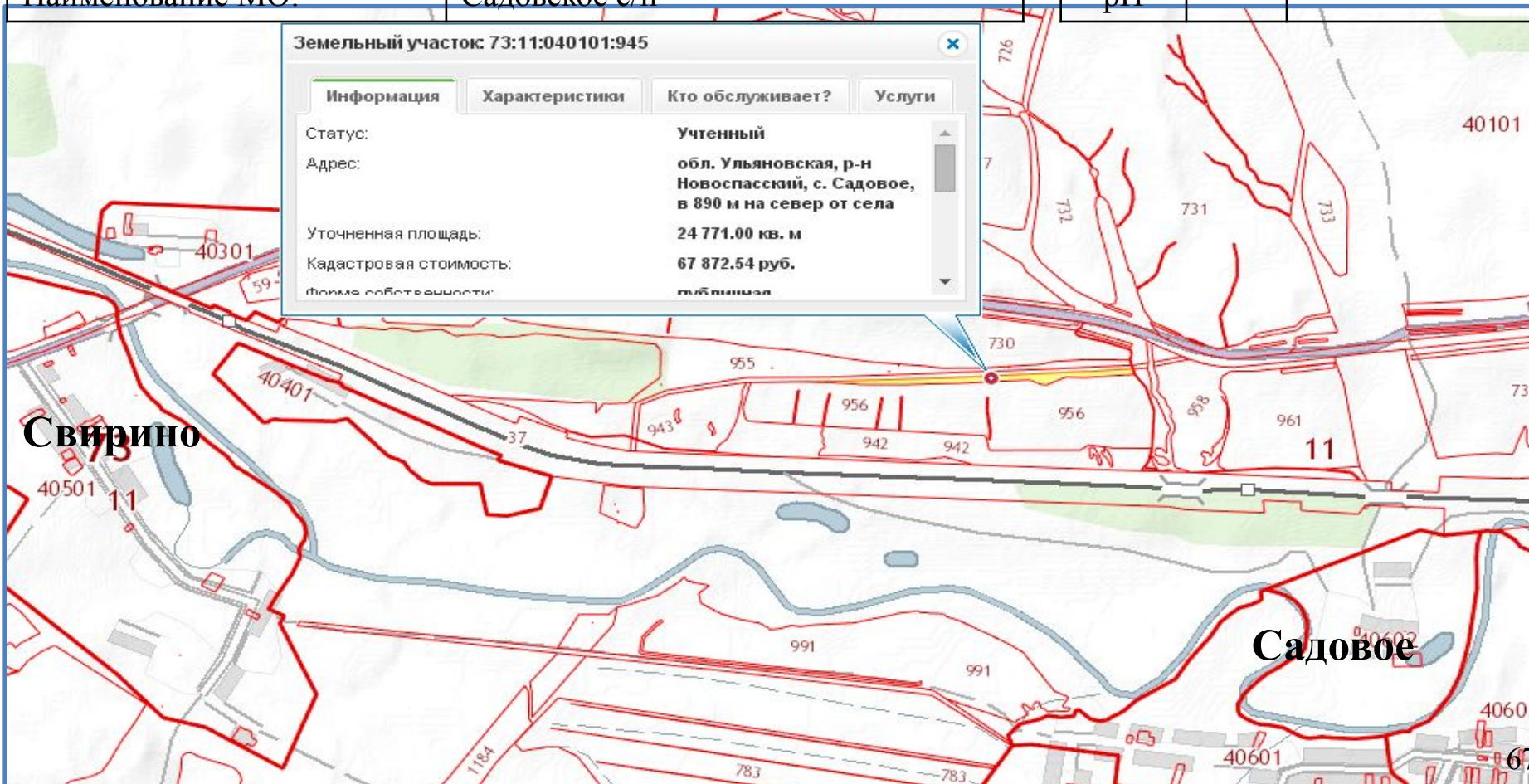


# Новоспасский район

# СПК «Садовое»

Местоположение участка:	Новоспасский р-н, с. Садовое, в 890 м на север от села
Кадастровый номер участка:	73:11:040101:945
Площадь участка:	24 771.00 кв. м
Кадастровая стоимость:	67 872.54 руб.
Наименование МО:	Садовское с/п

Бальность почв:		
гумус		
P2O5		
K2O		
pH		

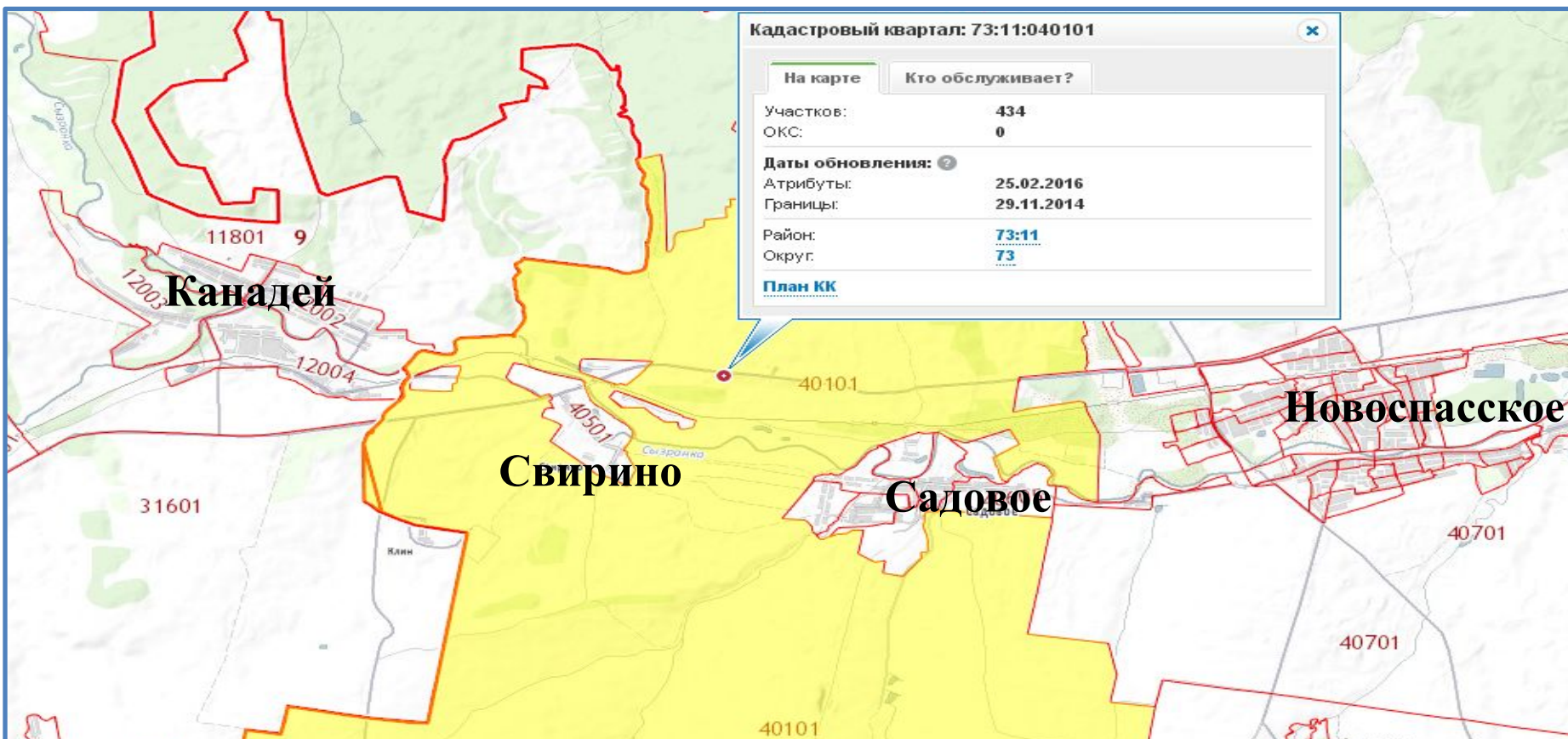


# Новоспасский район

# СПК «Новолавинский»

Местоположение участка:	Новоспасский р-н
Кадастровый номер участка:	73:11:040101:1259
Площадь участка:	8 755,0 кв. м
Кадастровая стоимость:	23 988,7 руб.
Наименование МО:	

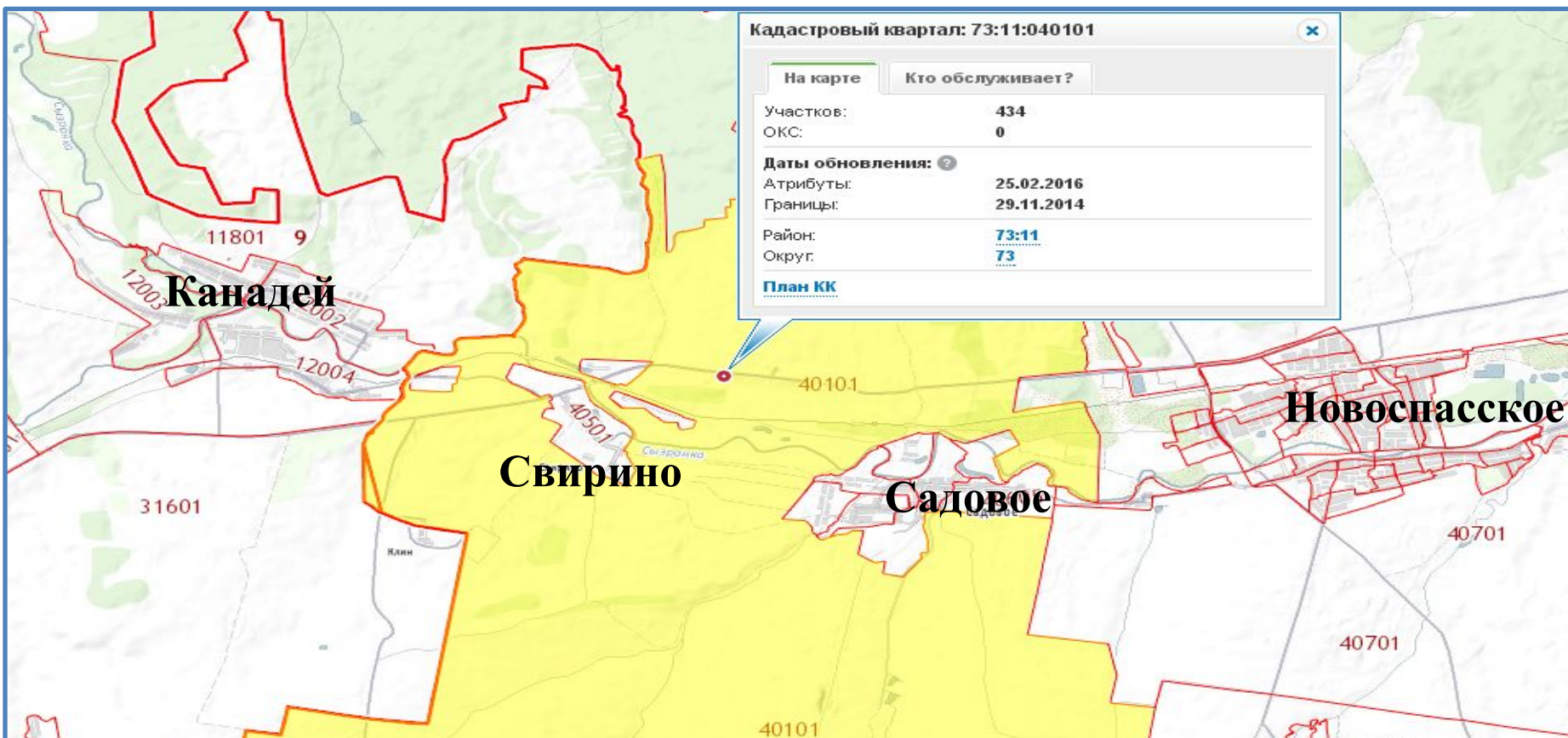
Бальность почв:		
гумус	-	-
P2O5	-	-
K2O	-	-
pH	-	-



Земельный участок находится в пределах данного квартала.

Местоположение участка:	Новоспасский р-н
Кадастровый номер участка:	73:11:040101:1233
Площадь участка:	90 398,0 кв. м
Кадастровая стоимость:	247 690,5 руб.
Наименование МО:	

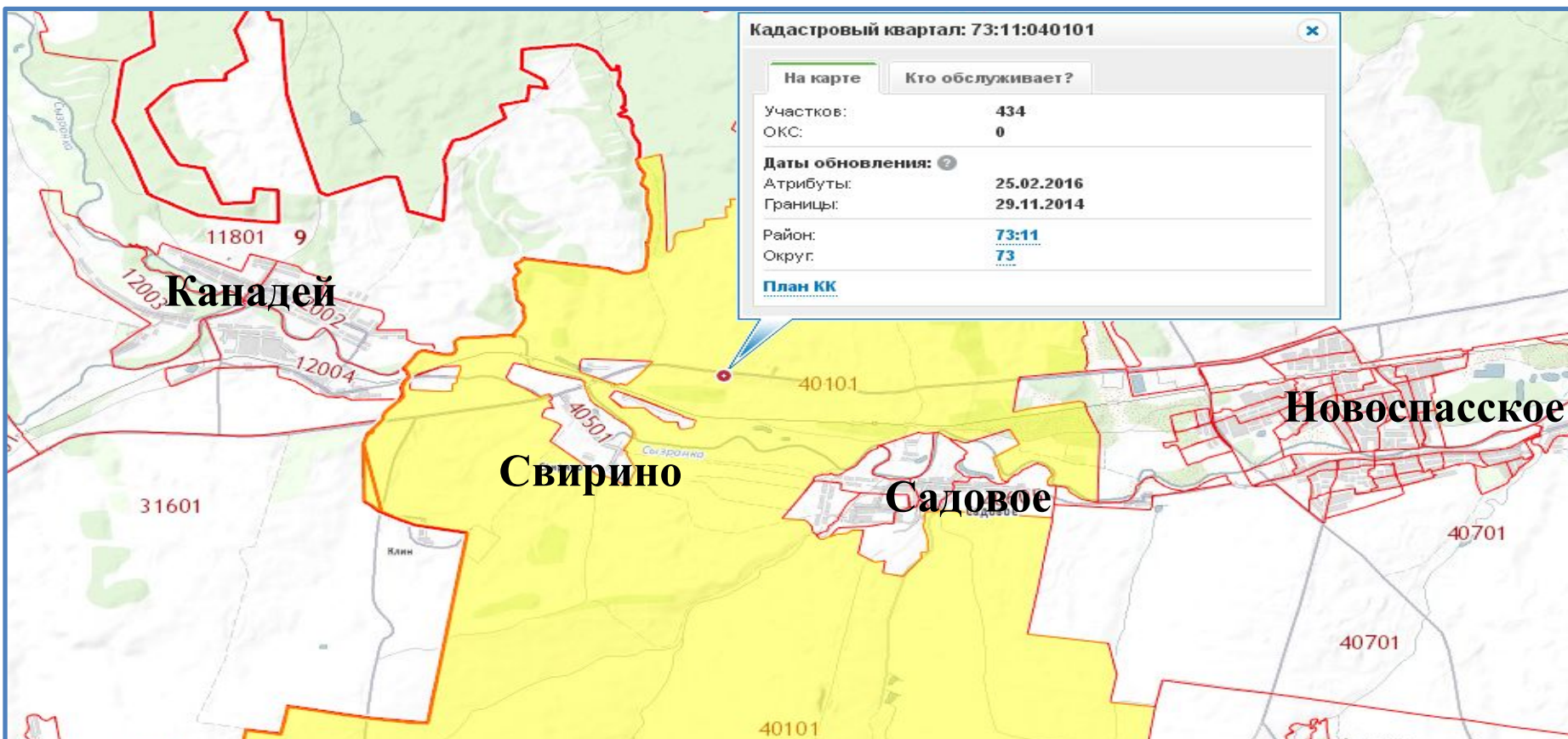
Бальность почв:		
гумус	-	-
P2O5	-	-
K2O	-	-
pH	-	-



**Земельный участок находится в пределах данного квартала.**

Местоположение участка:	Новоспасский р-н
Кадастровый номер участка:	73:11:040101:1245
Площадь участка:	13 932,0 кв. м
Кадастровая стоимость:	38 173,7 руб.
Наименование МО:	Садовское с/п

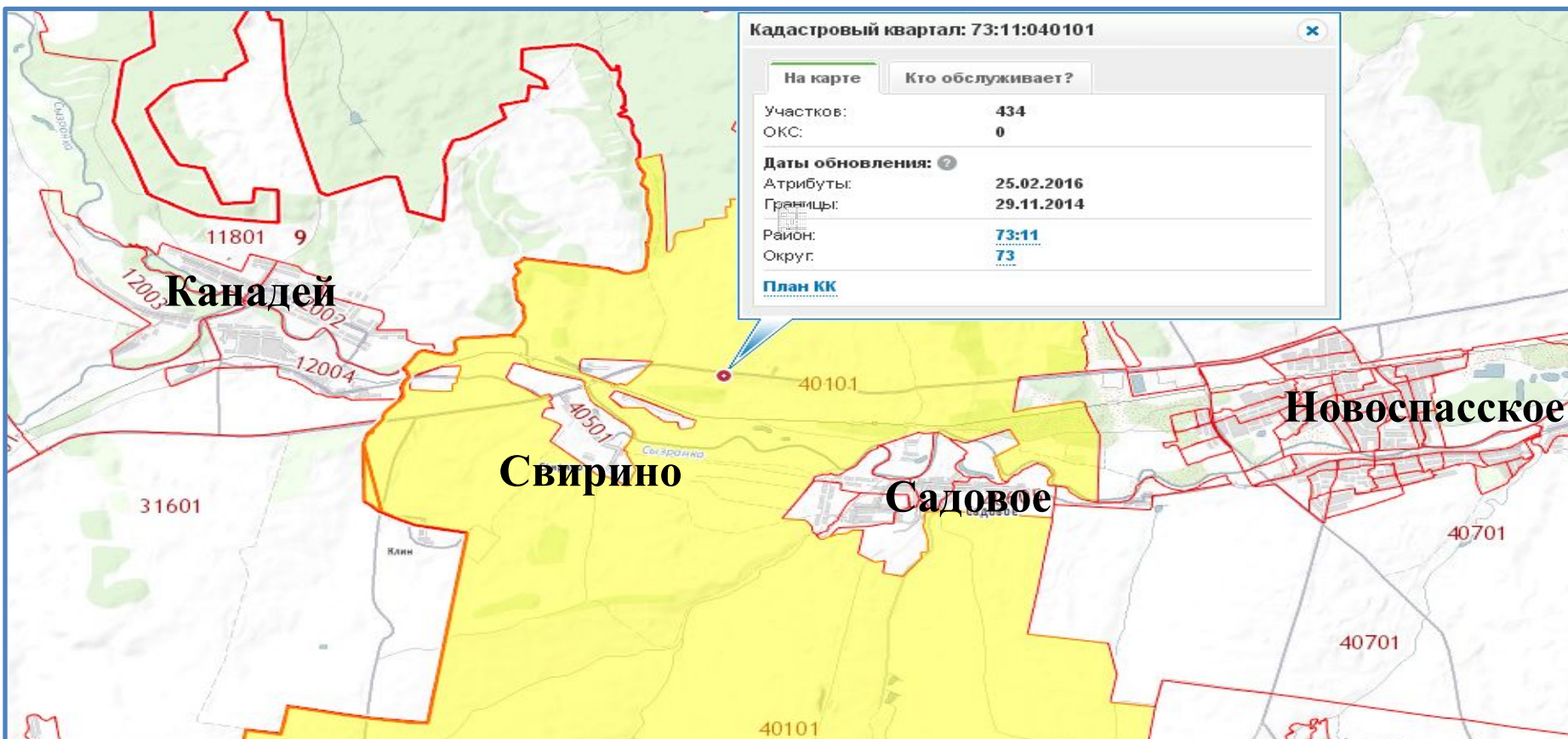
Бальность почв:		
гумус	-	-
P2O5	-	-
K2O	-	-
pH	-	-



**Земельный участок находится в пределах данного квартала.**

Местоположение участка:	Новоспасский р-н
Кадастровый номер участка:	73:11:040101:1237
Площадь участка:	54 985,0 кв. м
Кадастровая стоимость:	150 658,9 руб.
Наименование МО:	Садовское с/п

Бальность почв:		
гумус	-	-
P2O5	-	-
K2O	-	-
pH	-	-



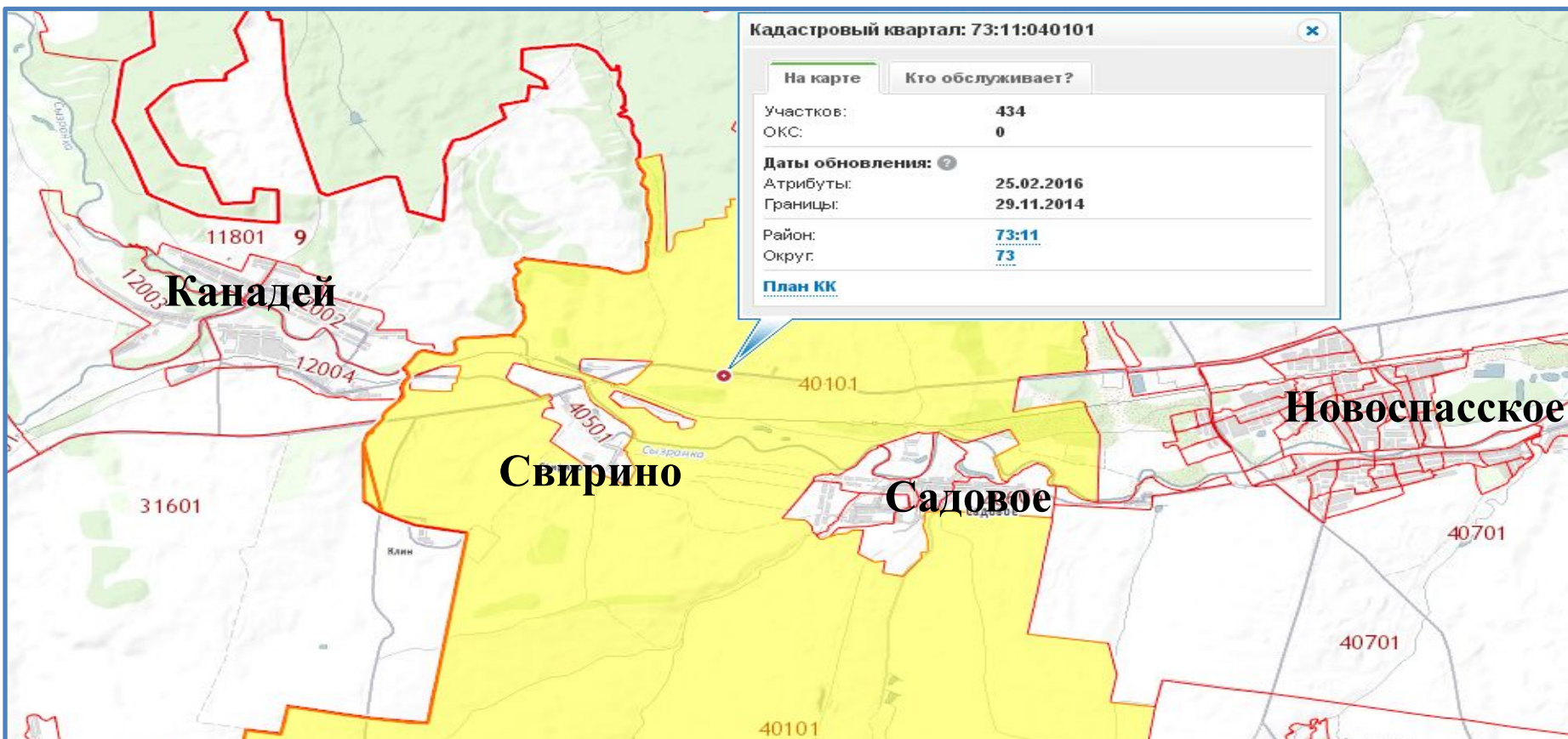
**Земельный участок находится в пределах данного квартала.**

# Новоспасский район

# СПК «Новолавинский»

Местоположение участка:	Новоспасский р-н
Кадастровый номер участка:	73:11:040101:1255
Площадь участка:	19 256.00 кв. м
Кадастровая стоимость:	1 667 184.48 руб.
Наименование МО:	Садовское с/п

Бальность почв:		
гумус	-	-
P2O5	-	-
K2O	-	-
pH	-	-

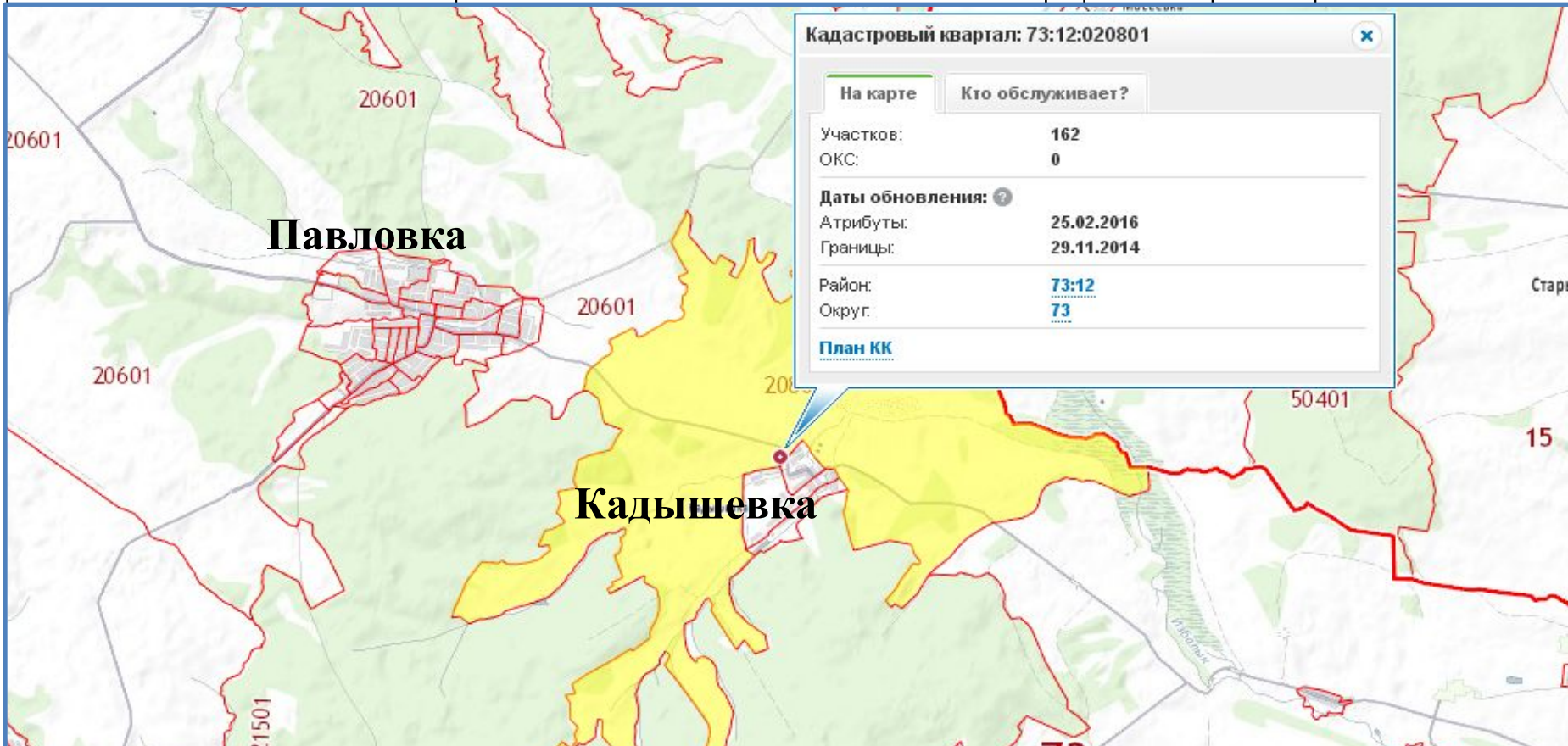


Земельный участок находится в пределах данного квартала.



Местоположение участка:	Павловский р-н
Кадастровый номер участка:	73:12:020801:187
Площадь участка:	1 020 385,0 кв. м
Кадастровая стоимость:	1 795 877,6 руб.
Наименование МО:	Павловское г/п

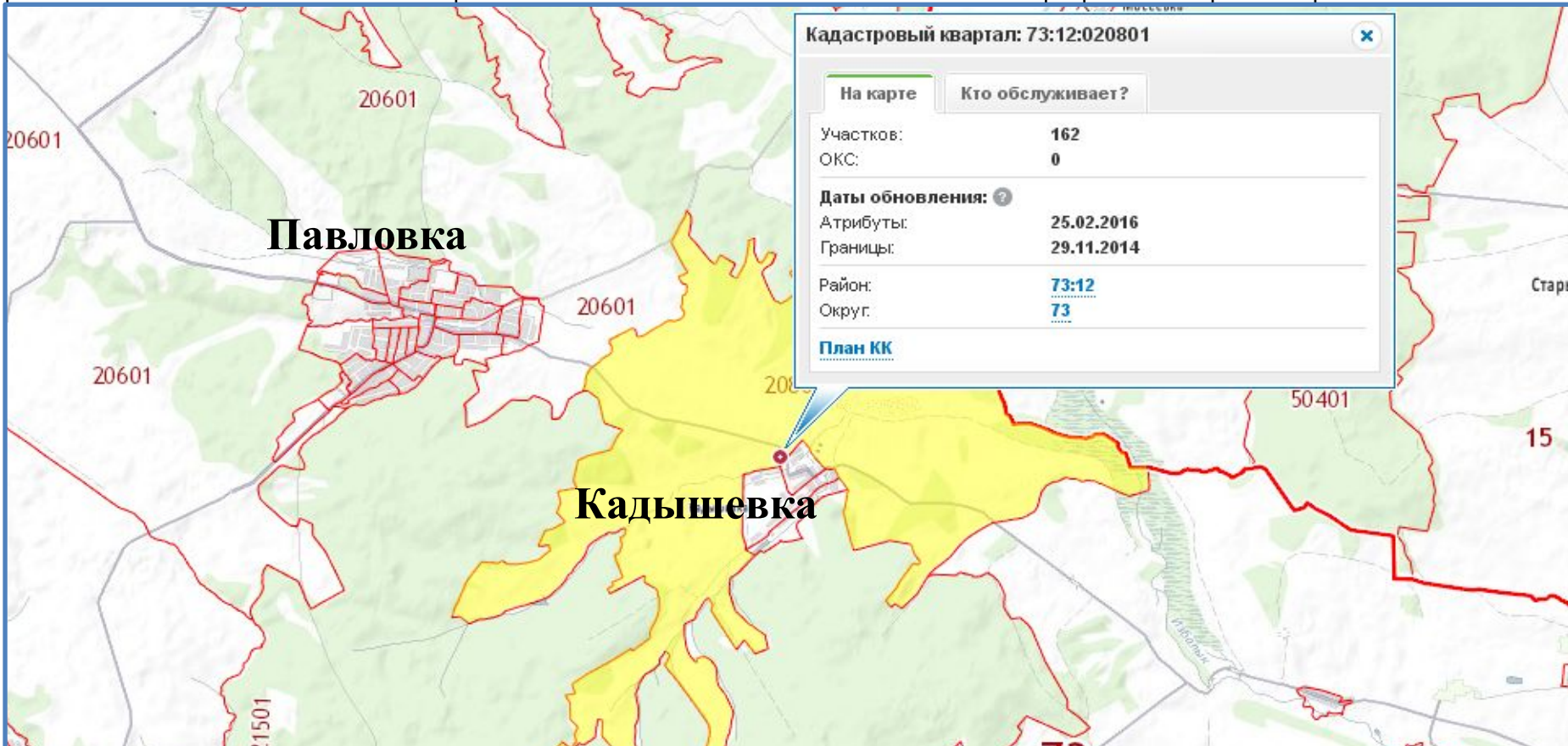
Бальность почв:		
гумус	-	-
P2O5	-	-
K2O	-	-
pH	-	-



**Земельный участок находится в пределах данного квартала.**

Местоположение участка:	Павловский р-н
Кадастровый номер участка:	73:12:020801:188
Площадь участка:	963 555,0 кв. м
Кадастровая стоимость:	1 695 856,8 руб.
Наименование МО:	Павловское г/п

Бальность почв:		
гумус	-	-
P2O5	-	-
K2O	-	-
pH	-	-



**Кадастровый квартал: 73:12:020801**

На карте | Кто обслуживает?

Участков: **162**  
 ОКС: **0**

**Даты обновления:** ⓘ  
 Атрибуты: **25.02.2016**  
 Границы: **29.11.2014**

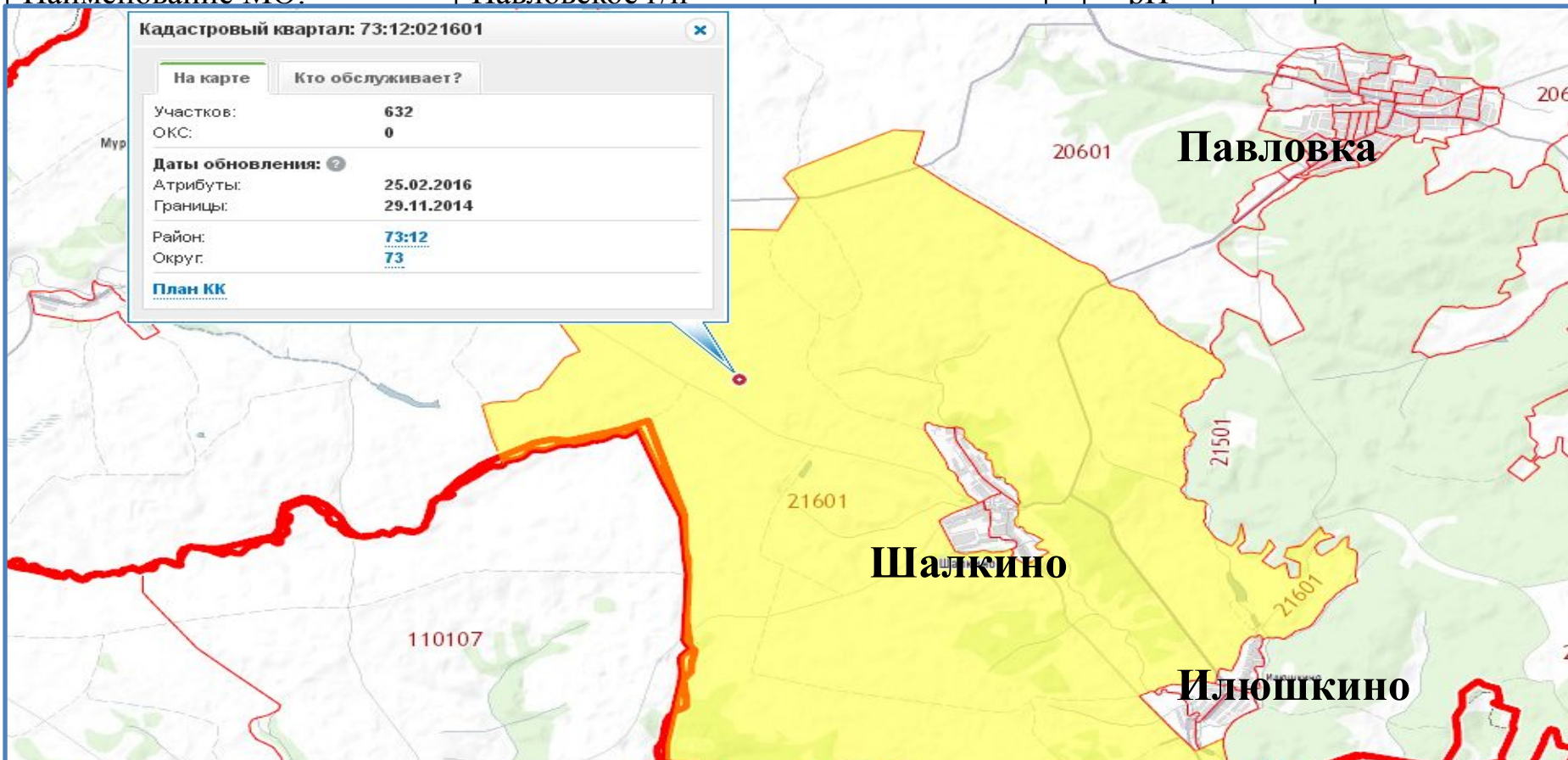
Район: **73:12**  
 Округ: **73**

[План КК](#)

**Земельный участок находится в пределах данного квартала.**

Местоположение участка:	Павловский р-н
Кадастровый номер участка:	73:12:020801:188
Площадь участка:	4 995 600,0 кв. м
Кадастровая стоимость:	12 139 308,0 руб.
Наименование МО:	Павловское г/п

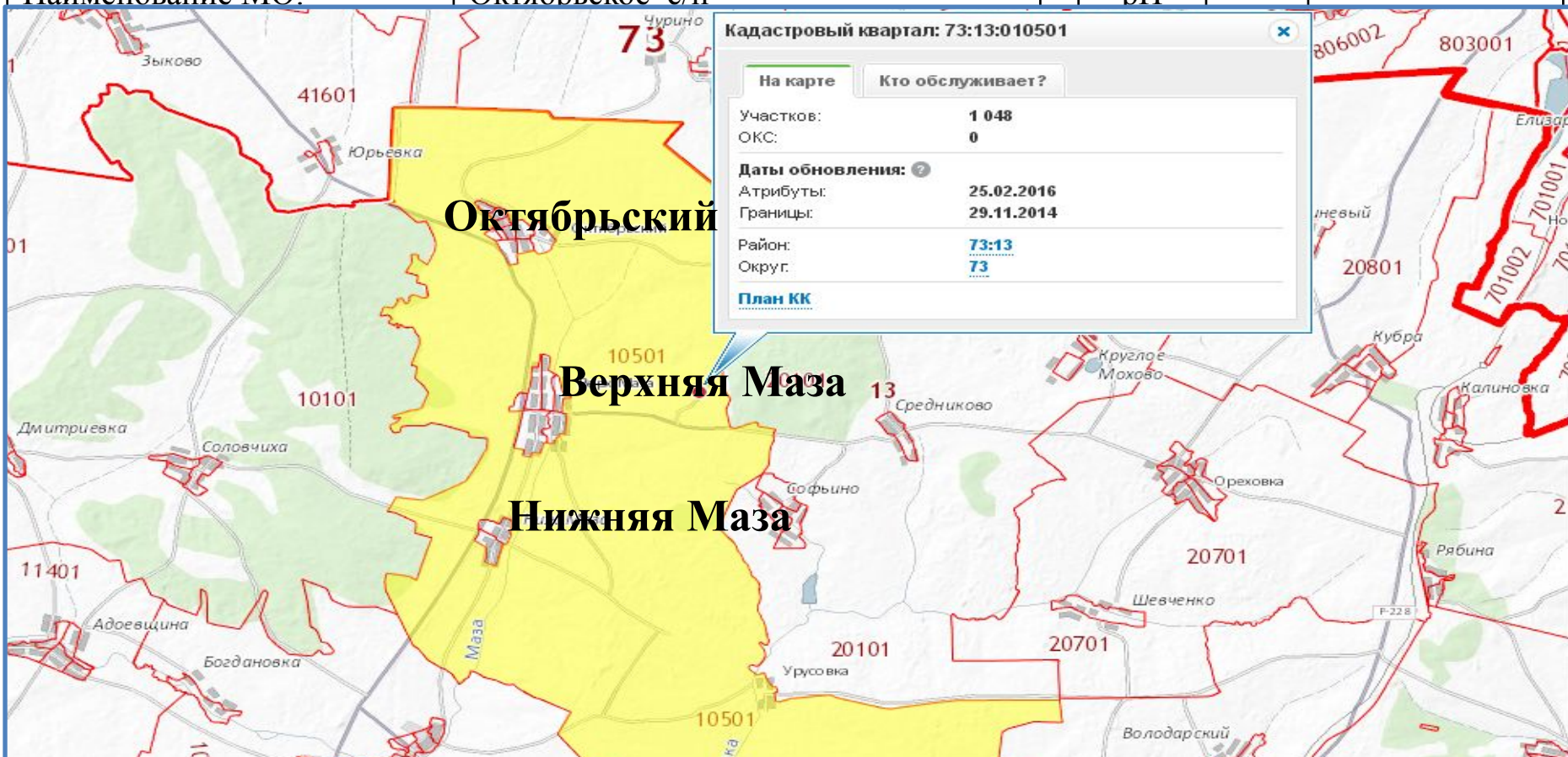
Бальность почв:		
гумус	-	-
P2O5	-	-
K2O	-	-
pH	-	-



Земельный участок находится в пределах данного квартала.

Местоположение участка:	Радищевский р-н
Кадастровый номер участка:	73:13:010501:1287
Площадь участка:	560 052.00 кв. м
Кадастровая стоимость:	1 394 529.48 руб.
Наименование МО:	Октябрьское с/п

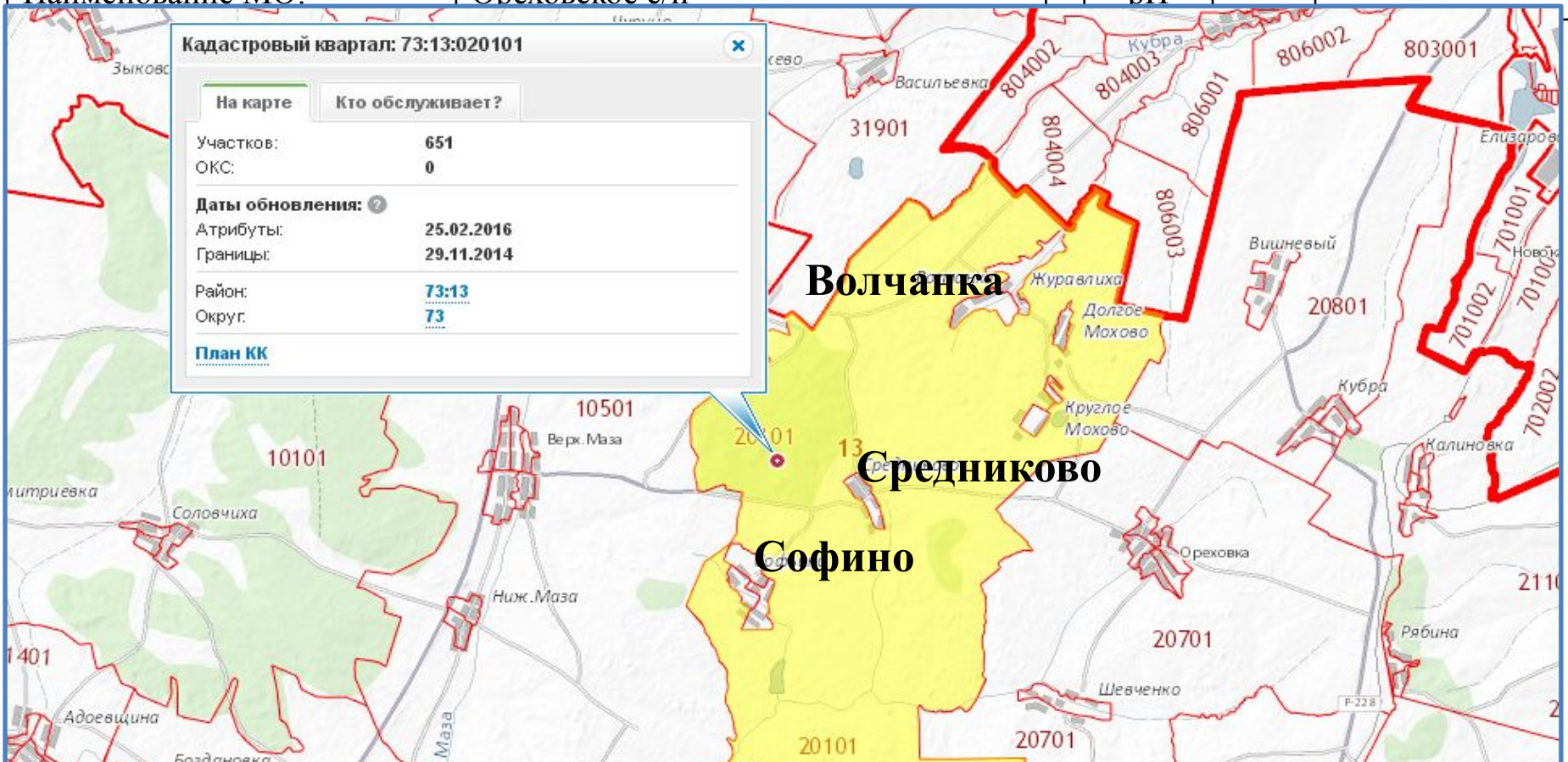
Бальность почв:		
гумус	-	-
P2O5	-	-
K2O	-	-
pH	-	-



**Земельный участок находится в пределах данного квартала.**

Местоположение участка:	Радищевский р-н
Кадастровый номер участка:	73:13:020101:847
Площадь участка:	423 504.00 кв. м
Кадастровая стоимость:	1 257 806.88 руб.
Наименование МО:	Ореховское с/п

Бальность почв:		
гумус	-	-
P2O5	-	-
K2O	-	-
pH	-	-

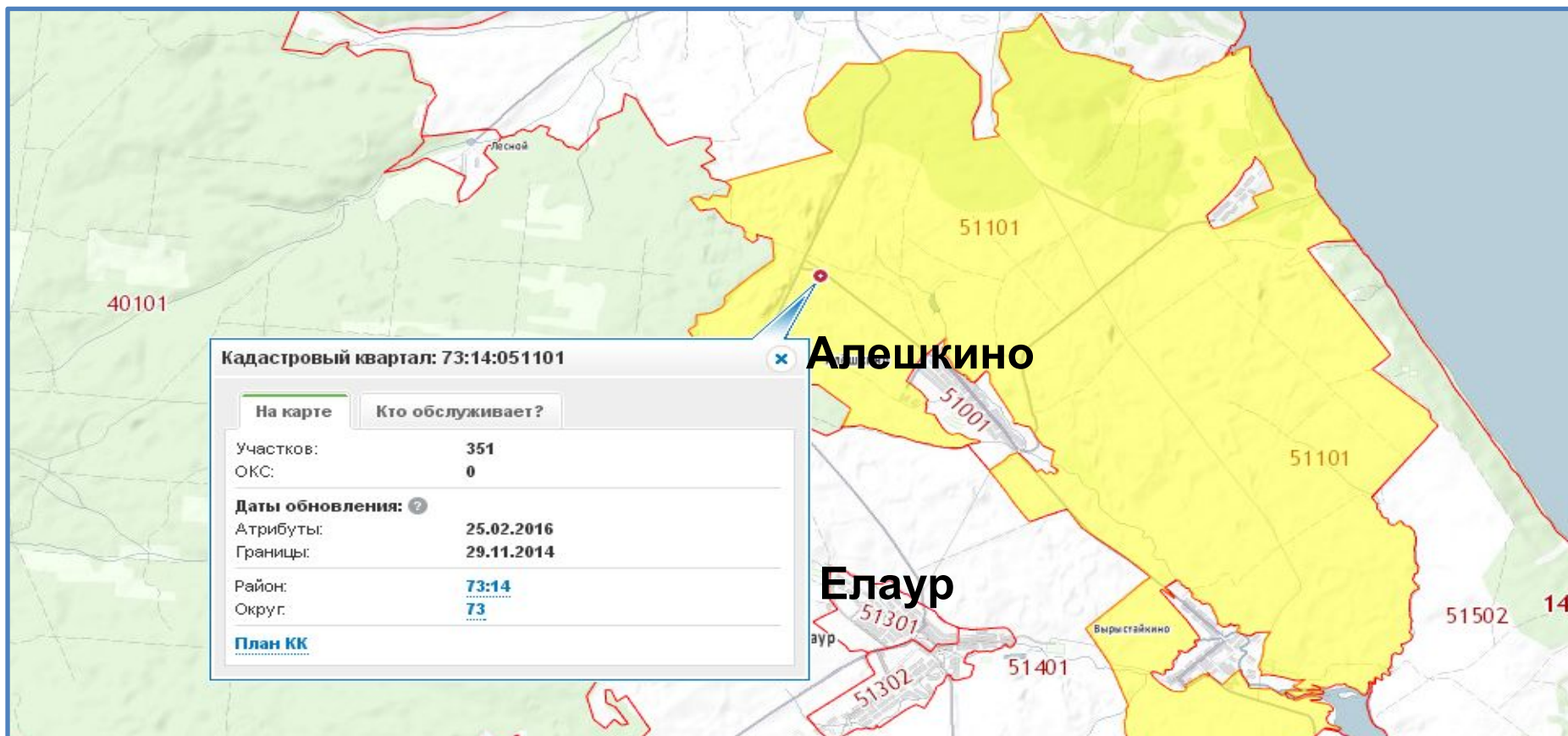


**Земельный участок находится в пределах данного квартала.**

# Сенгилеевский район СПК «Вперед»

Местоположение участка:	Сенгилеевский р-н, с. Алешкино
Кадастровый номер участка:	73:14:051101:55
Площадь участка:	477000,0 кв. м
Кадастровая стоимость:	1664730,0 рублей
Наименование МО:	Новослабодское с/п

Бальность почв:		
гумус	-	-
P2O5	-	-
K2O	-	-
pH	-	-

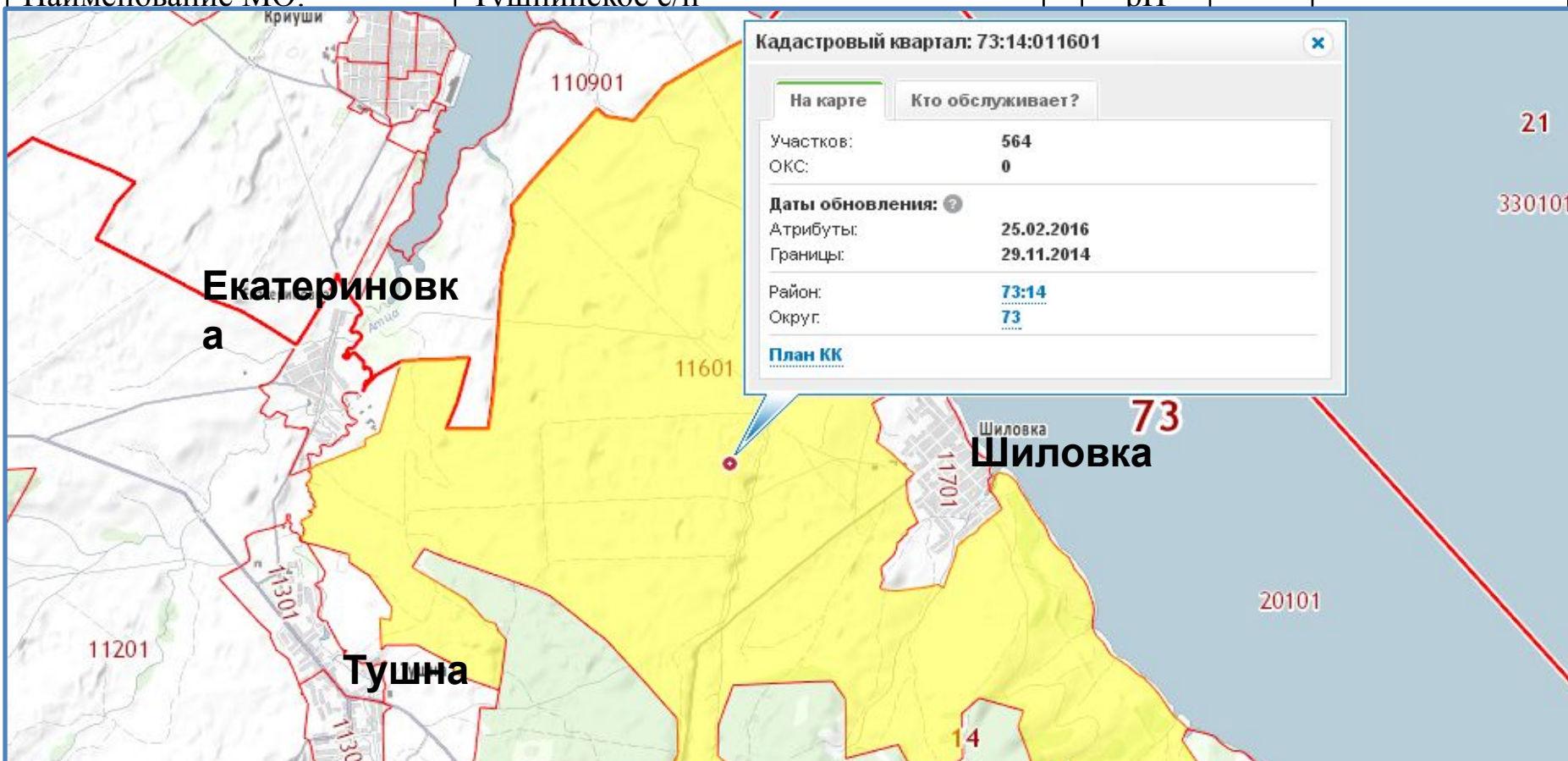


Земельный участок находится в пределах данного квартала.

# Сенгилеевский район СПК «Шиловский»

Местоположение участка:	Сенгилеевский р-н
Кадастровый номер участка:	73:14:011601:16
Площадь участка:	5 058 000,0 кв. м
Кадастровая стоимость:	17 652 420,0 рублей
Наименование МО:	Тушинское с/п

Бальность почв:		
гумус	-	-
P2O5	-	-
K2O	-	-
pH	-	-

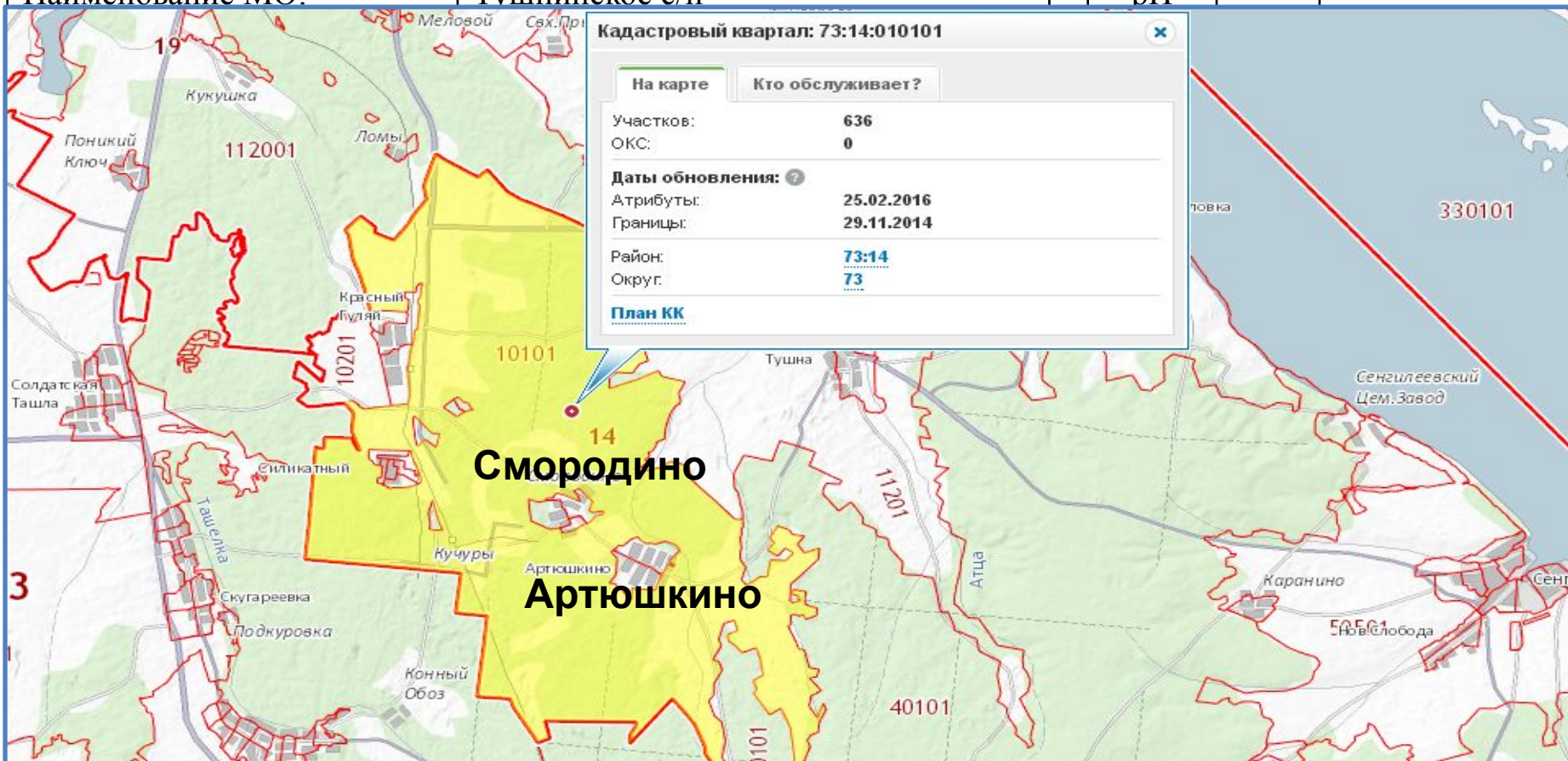


Земельный участок находится в пределах данного квартала.

# Сенгилеевский район АО «Артюшкинское»

Местоположение участка:	Сенгилеевский р-н
Кадастровый номер участка:	73:14:010101:57
Площадь участка:	2 610 000,0 кв. м
Кадастровая стоимость:	9 108 900,0 рублей
Наименование МО:	Тушинское с/п

Бальность почв:		
гумус	-	-
P2O5	-	-
K2O	-	-
pH	-	-



**Земельный участок находится в пределах данного квартала.**

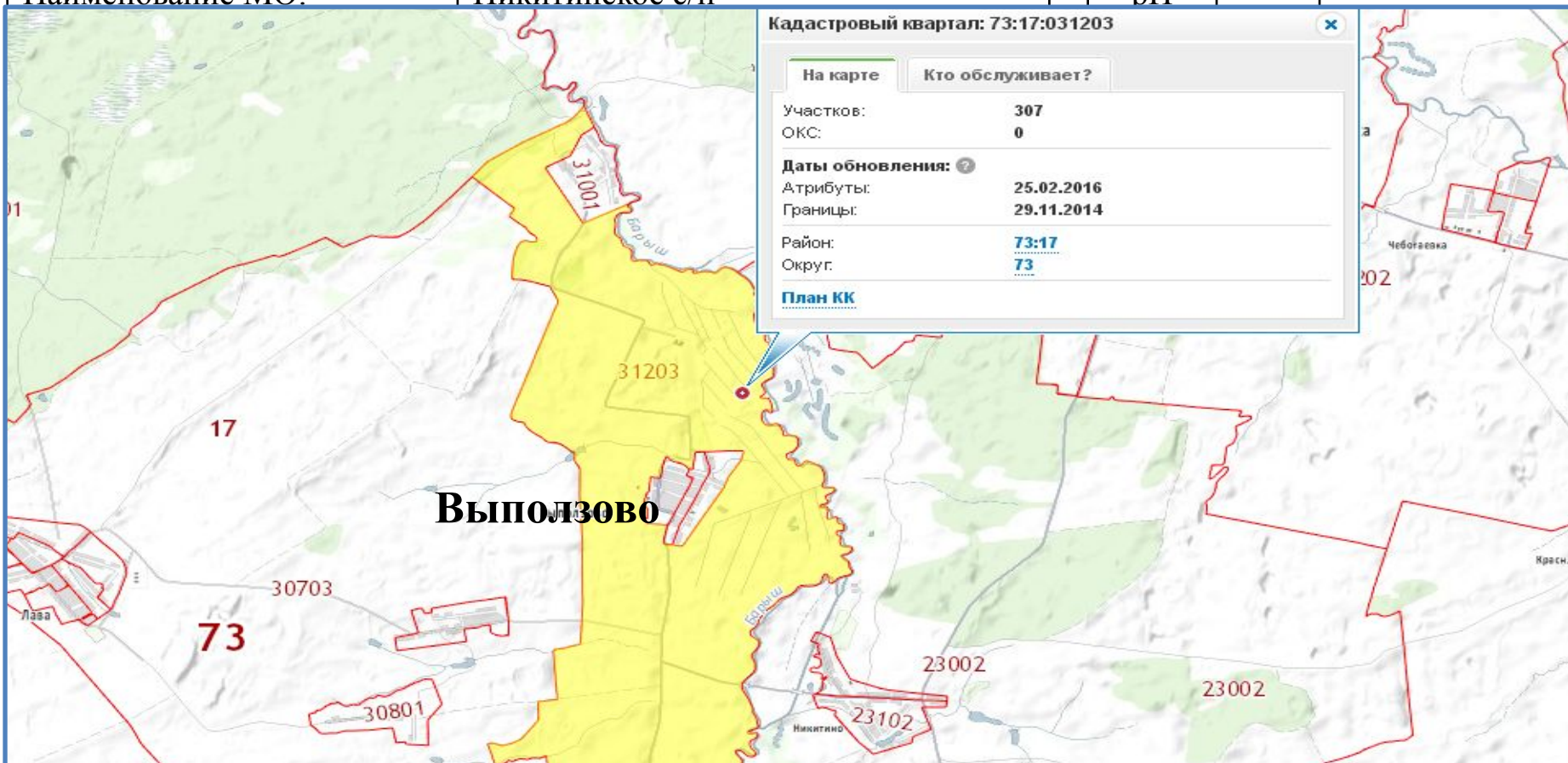


# Сурский район

# АО «Бутурлинский»

Местоположение участка:	Сурский р-н
Кадастровый номер участка:	73:17:031203:1
Площадь участка:	760 000,0 кв. м
Кадастровая стоимость:	2 485 200,0 рублей
Наименование МО:	Никитинское с/п

Бальность почв:		
гумус	-	-
P2O5	-	-
K2O	-	-
pH	-	-



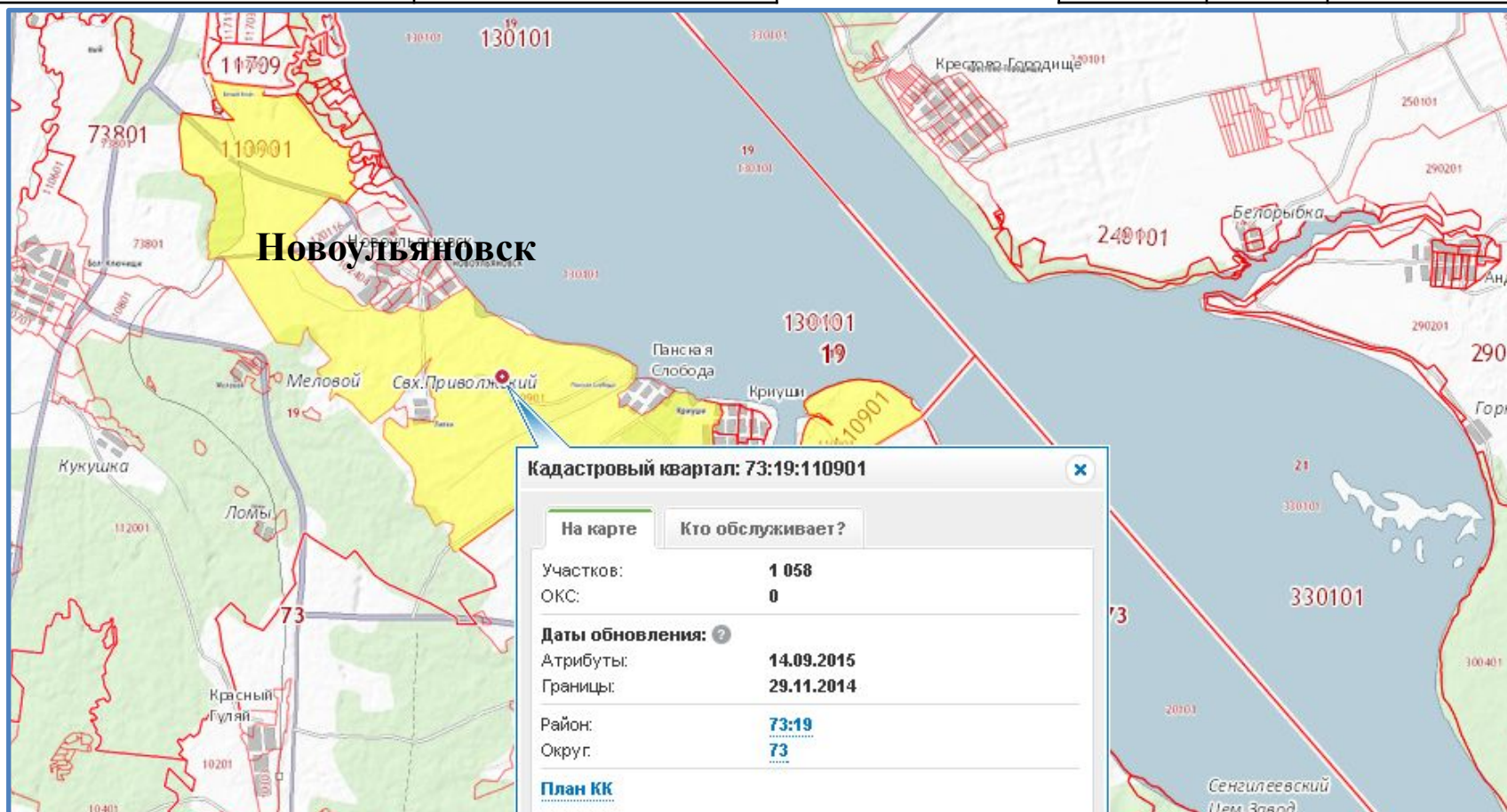
Земельный участок находится в пределах данного квартала.

# Город Новоульяновск

# СПК «Приволжский»

Местоположение участка:	г. Новоульяновск
Кадастровый номер участка:	73:19:110901:26
Площадь участка:	2 905 000,0 кв. м
Кадастровая стоимость:	8 163 050,0 руб.
Наименование МО:	г. Новоульяновск

Бальность почв:		
гумус	4,88	среднее
P2O5	18,05	высокое
K2O	17,07	высокое
pH	6,1	нейтральные



Земельный участок находится в пределах данного квартала.