

ГЕРМАНИЯ

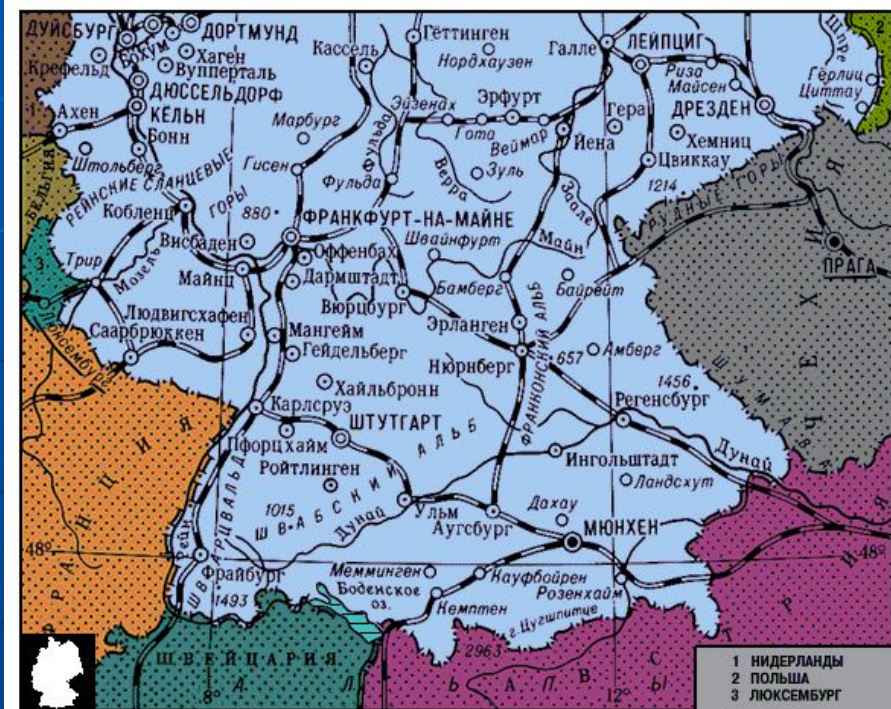
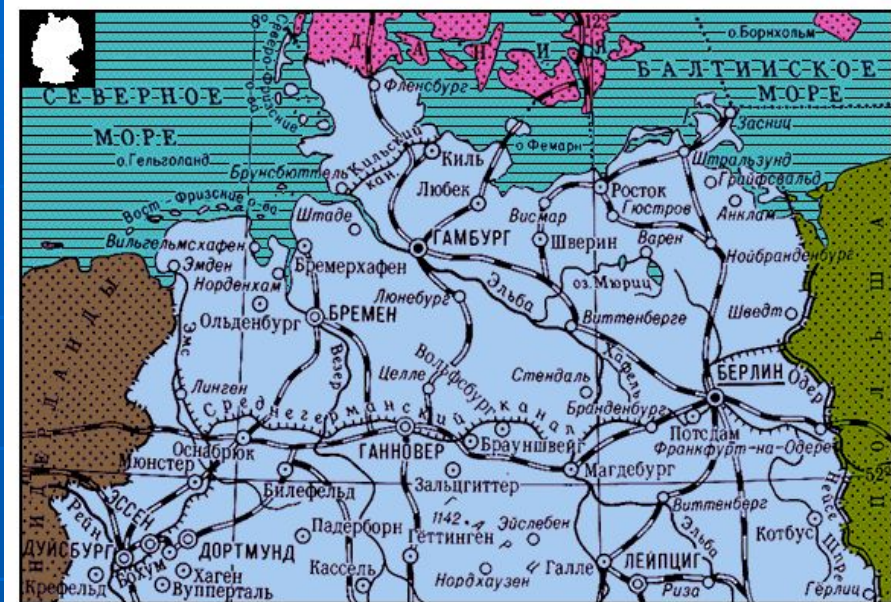


ПЛАН

- 1) Визитная карточка
- 2) История формирования
- 3) Население
- 4) Природные условия и ресурсы
- 5) Хозяйство
- 6) Сельское хозяйство
- 7) Транспорт и внешние связи
- 8) Достопримечательности

Визитная карточка

- ГЕРМАНИЯ (Deutschland), Федеративная Республика Германия (ФРГ) (Bundesrepublik Deutschland), государство в Центр. Европе, омывается Северным и Балтийским морями. 357 тыс. км². Население 82,5 млн. человек (2000); св. 90% — немцы. Городское население 85,3% (1990). Официальный язык — немецкий. Среди верующих — протестанты (лютеране, св. 50%) и католики. Германия — федерация, в ее составе 16 земель. Глава государства — президент; глава правительства — федеральный канцлер. Законодательный орган — бундестаг, органы представительства земель — бундесрат. Столица — Берлин, местопребывание президента; местопребывание правительства и бундестага — Бонн (в 1991 принято решение о переводе правительства и бундестага в Берлин до 2000).



История формирования

- Государство в Центральной Европе, существовало до конца второй мировой войны (1939-1945). Столица - Берлин. В древности на территории Германии жили германцы. Племенные союзы алеманов, баваров, тюрингов, саксов и др. были включены в 6-8 вв. во франкское государство. В результате его раздела (843) было создано Восточно-Франкское королевство, на основе которого сформировалось в 10 в. раннефеодальное королевство Германия. В 962 г. с завоеванием германским королем Оттоном I Северной и Средней Италии образовалась Священная Римская Империя (до 1806 г.).
- В 10-15 вв. была захвачена часть земель славян и прибалтийских народов. Общественное и революционное движение началось в 16 в., а окончилось поражением прогрессивных сил: Реформация использована князьями в своих интересах, крестьянская война 1525-1526 подавлена, всё это, а также тридцатилетняя война 1618-1648 усилили децентрализацию Германии, фактически распавшейся на отдельные государства (княжества). В 18 в. возвысилась Австрия и Пруссия. Они участвовали в войнах конца 18 начала 19 вв. против революции, а затем наполеоновской Франции и были разгромлены Наполеоном I (1806 г.). В созданном решением Венского конгресса 1814-1815, в Германском союзе главенствовала Австрия. В 40-х гг. 19 в. в Германии, родине К. Маркса и Ф. Энгельса возник марксизм, произошла буржуазно-демократическая Революция 1848-1849 гг. (потерпела поражение). Объединение Германии (Бисмарком) было осуществлено «сверху» антидемократическим путем на прусско-милитаристской основе (без Австрии); его важнейшие этапы: создание (после победы Пруссии

- в австро-прусской войне 1866) Северо-Германского союза (1867) и провозглашение после франко-прусской войны 1870-71 гг. Германской империи 1871 г. В 1875 г. Создана единая социал-демократическая партия. В 80-90 гг. 19в. Германия захватила обширные территории, главным образом в Африке. В 1914 г. империалистическая Германия развязала 1-ю Мировую войну, в ходе которой возглавлявшийся Германский блок (австро-германский) потерпел поражение. Германия подписала Версальский мирный договор 1919 г.
- Ноябрьская революция 1918г. привела к свержению монархии и установлению республики (так называемая Веймарская республика). В 1918г. образовалась Коммунистическая Партия Германии. В 1922г. между Германией и Советской Россией установлены дипломатические отношения (Рапальский договор). В 1933г. в Германии утвердилось фашистская диктатура во главе с Гитлером. Фашистская германия захватила Австрию (1938), Чехословакию (1938-1939), развязала 2-ю Мировую войну 1939-1945, 22 июня 1941г. напала на СССР.
- 8 мая 1945г. Германия разгромлена антигитлеровской коалицией при решающем участии СССР, безоговорочно капитулировала. Территория германии была разделена на советские, американские, английские и французские зоны оккупации.

- Принципы послевоенного устройства Германии - её демилитаризация,
- демократизация - были определены Потсдамской конференцией 1945г. Однако её решения последовательно были выполнены только в советской зоне оккупации. Правительство США, Великобритании и Франции взяли курс на возрождение Германского империализма и на раскол Германии. В сентябре 1949г. создано западногерманское государство - ФРГ. 7 октября 1949г. трудящиеся восточной части Германии провозгласили создание ГДР. Развитие ГДР и ФРГ пошло различными путями.
- ГДР образовалась на территории Восточной Германии после разгрома фашизма во 2-й Мировой войне и создание западными державами сепаратного западногерманского государства. ГДР провозглашена 7 октября 1949г. Завершив к началу 50-х годов демократические преобразования, рабочий класс ГДР в союзе с другими слоями трудящихся, объединенных в национальном фронте, руководимом СЕПГ, взяли курс на построение социализма. К 1983г. социалистические отношения победили во всех отраслях народного хозяйства. Трудящиеся ГДР под руководством СЕПГ (в 1953-1971 гг. Первый секретарь ЦК СЕПГ В. Ульбрихт, в 1971-1976 первый генеральный секретарь ЦК СЕПГ Э. Хонеккер) строят развитое социалистическое общество. С 1950г. ГДР является членом СЭВ, с 1955г. организации Варшавского договора. По инициативе ГДР в 1972 подписан Договор об основах отношений между ГДР и ФРГ, подтвердивший нерушимость существующей между ними границы, Дипломатических отношений между ГДР и СССР.

- ФРГ создана в сентябре 1949 года усилиями западных держав (США, Великобритании, Франции) при активном участии милитаристских и империалистических кругов Германии в нарушении решений Потсдамской конференции 1945 года в отношении устройства Германии после 2-й Мировой войны. В 1949-1963г. правительство ФРГ, возглавляемое блоком партий во главе с ХДС/ХСС, проводили курс на непризнание политики реальностей в послевоенной Европе на милитаристскую, на преследование компартий Германии (запрещена в 1958 г.) и других демократических организаций. ФРГ вступила в НАТО в 1955г., в ЕЭС в 1957г. В 1968 году конституировалась германская компартия. После прихода в 1969г. к власти коалиции социал-демократов и свободной демократической партии - ФРГ заключила договоры: с СССР и ПНР в 1970г., ЧССР в 1973г., ГДР в 1972г. об основах отношений, в которых признается нерушимость сложившихся после войны границ. С октября 1982г. у власти коалиция ХДС/ХСС и СВДП. Дипломатические отношения с СССР с 1955 года.

Население

В объединенной Германии живет более 80,3 млн. человек, это значит, что она – крупнейшая по населению страна Западной Европы.

Особенностью Германии является то, что ее население с начала 70-х годов не растет, а сокращается: низкая рождаемость не перекрывает невысокую смертность. Только за 1985 – 1992 годы рождаемость упала на 70%. Это имеет свои причины: возрастная пирамида 90-х гг. отличается от пирамиды 1910 г. повышенной долей старших возрастов, население страны сильно “постарело”. В строении пирамиды видны “провалы” в тех возрастных категориях, которые стали жертвой двух мировых войн, а следствие этого – падение рождаемости в те годы и демографические “волны” после;

невысокая рождаемость характерна для всех развитых промышленных стран, типичными стали семьи с одним ребенком или вообще без детей. В городах все это проявляется еще резче, чем в сельской местности, а ФРГ – высокоурбанизированная страна, где в городах живет более 90% населения.

И все же низкую рождаемость в ФРГ нельзя объяснить только этим. В 1994 г. всего три страны имели превышение смертности над рождаемостью: ФРГ, Россия, Украина. А ведь они очень разные.

Есть и необычные следствия невысокой рождаемости. Численность германской армии – бундесвера – в 1991 г. составляла 495 тыс. человек, но в 1995 г. уже всего 340 тыс. Конечно, дело здесь в основном в изменении всей военно-политической обстановки в Европе, но в ФРГ есть и другая причина – для сохранения армии такой численности, какой она была в 1991 г. просто не хватило бы молодых людей, вступающих в призывной возраст.

Западные и восточные немцы несильно отличаются друг от друга, и все же долгий период раздельного существования отражается в социальной и особенно религиозной структуре населения. В “новых землях” 67,1% - неверующие, 27,0% - принадлежат к евангелической церкви, 5,9% - католики. Иная картина в “старых землях”, где влияние церкви гораздо сильнее – не принадлежит к ней лишь 19,0% населения, католики (Юг) составляют 42,9% населения, а приверженцы евангелической церкви (Север) – 38,1%. Самой католической землей ФРГ является Бавария.

Имеются различия и в жизненном уровне – заработная плата в “новых землях” составляет 70 – 72% от западногерманского уровня, выше здесь и доля безработных. Есть и такие парадоксы, когда водитель автобуса в Восточном Берлине получает меньшую зарплату, чем его коллега в западной части города, выполняющий точно такую же работу. “Сращивание” двух частей ФРГ идет отнюдь не бесппроблемно.

Ресурсы и природные условия

ФРГ располагает немногими видами топлива и сырья. Месторождения рудных полезных ископаемых приурочены к средневысотным горам, а нефти и природного газа – к Северо-Германской низменности. Среди стран Западной Европы Германия выделяется запасами (первое место) каменного и бурого угля. Основные месторождения каменного угля находятся в Рурском, Саарском и Ахенском бассейнах. Более 2/3 углей – высококачественные коксующиеся. Из достоверных запасов бурого угля (80 млрд. т) большая часть находится в Восточной Германии (Лаузицкий и Среднегерманский бассейны), а в Западной Германии выделяется бассейн к западу от Кельна (Нижнерейнский). Бурый уголь добывается открытым способом. Месторождения природного газа (340 млрд. м³) сосредоточены на севере страны. Запасы железной руды имеются, но качество ее низкое. На Северо-Германской низменности находятся значительные залежи каменной соли. Есть запасы солей калия и магнезия. Велики ресурсы сырья для производства строительных материалов и стекольной промышленности.

По другим важнейшим видам сырья и топлива ФРГ далеко не обеспечивает своих потребностей. Железная руда Зальцгиттера отличается невысоким качеством и не выдерживает конкуренции импортной. ФРГ не богато также легирующими и цветными металлами. Относительно лучше положение со свинцово – цинковой рудой. Наконец, страна не обеспечена важнейшими современными видами топлива. Добыча нефти в районе Северной низменности составляет 5-6 миллионов тонн, что не удовлетворяет и 5 % потребностей, к тому же продуктивность скважин очень невелика. Общее их число превышает 2900, то есть лишь на 3/10 меньше, чем на Ближнем и Среднем Востоке, но себестоимость очень высока. Недавно открытые месторождения природного газа на севере, в Эмсланде. И другие дают лишь небольшую часть природного газа, остальное импортируется. Ввозится также и атомное сырьё.

Рельеф

Если двигаться с севера на юг страны, то это будет как бы путь вверх, от самых низменных районов до высотных заснеженных пиков Восточных Альп. Три ступени рельефа – низменность, пояс средневысотных гор и альпийские высокогорья – обуславливают основные различия в природных условиях страны, а отчасти и в характере хозяйства.

Низменная равнина, сложенная палеогеновыми, неогеновыми и четвертичными отложениями, занимает весь север страны. В прошлом море неоднократно заливало эти районы и проникало в глубь средневысотных массивов, где в межгорных котлованах и впадинах остались языки низменностей, которые теперь называют "бухтами" – Кёльнская бухта, Мюнстерландская бухта. Северная низменность – район с довольно монотонным ландшафтом. Кое – где, особенно на западе низменность заболочена. Однако большая часть болот осушена и возделана. Ландшафт низменности очень сильно изменён человеком.

Южнее низменности протянулась полоса горцинских средневысотных гор, образовавшихся ещё во второй половине каменно – угольного периода. Они имеют плоские или куполовидные вершины и крутые склоны. Эти горы занимают большую часть страны. Наибольшей высоты достигают массивы Таунус (880 м.) и Гарц (1142 м.). Рельеф области средневысотных гор чрезвычайно мозаичен; горы здесь чередуются с широкими долинами и котловинами. Горные массивы облесены и очень живописны.

Климат

Положение ФРГ в центре Европы определяет основные черты её климата – умеренного, переходного от типичного морского к более континентальному при движении с севера – запада, где велико влияние Атлантики, на юго – восток. Однако эти различия невелики: средняя температура самого холодного месяца (января) колеблется от $+1,5^{\circ}$ на северо – западе до $+3^{\circ}$ на юго – востоке. Холоднее бывает только в горах на юге границы. На севере и в долине Рейна луга и поля зеленеют и зимой. Снег там выпадает редко и держится недолго. Средняя температура июля $+16^{\circ}$ - $+20^{\circ}$, выше она лишь в защищенных горами и долинах и котловинах. Осадков во все времена года выпадает довольно много. Среднее их количество – 600 – 800 мм. Таким образом, везде, кроме горных районов, климатические условия весьма благоприятны для разнообразного земледелия.

Внутренние воды

Все крупные реки страны текут с юга и юго-востока на север, связывая внутренние районы с морем. Исключение представляет Дунай: он берёт начало в восточном Шварцвальде и несёт свои воды на восток, связывая страну с Чёрным морем. Крупнейшая река страны начинается и достигает моря за её пределами: исток её в Швейцарских Альпах, а устье - в Нидерландах. Большинство крупных рек ФРГ имеют равномерное в течение года дождевое питание и полноводны. Они текут в разнообразных долинах и замерзают на 1-1,5 месяца. Дунай и Рейн особенно полноводны весной и летом, когда тают снега и горные ледники. Всё это обуславливает большую транспортную роль рек в ФРГ. Условия для навигации на всех крупных реках улучшены шлюзованием и другими мерами регулирования стока. Самая важная речная магистраль страны и наиболее грузонапряжённая река во всей западной Европе – Рейн. Это река – труженник, связывающая ФРГ с «европортом № 1» – Роттердамом, река, по которой проходят десятки миллионов тонн грузов в год. В Альпах, на границе ФРГ со Швейцарией и Австрией, расположено самое большое самое большое в ФРГ Боденское озеро, воды которого заполняют тектоническую котловину. Из 538 кв. км. его площади большая часть принадлежит ФРГ. Вода этого озера подаётся по двум крупным трубопроводам для снабжения густонаселённой Штутгартской агломерации. Речных и озёрных вод ФРГ еже не хватает для снабжения промышленности и населения. Всё больше для этих целей используются подземные воды северной низменной части страны и Баварского плато.

Растительность

Леса сохранились преимущественно в горных районах. Когда – то в стране преобладали дубовые леса. Теперь же они в большей своей части или вырублены, или заменены хвойными. Для германского леса характерно преобладание сосны, ели, пихты на юго – западе и лиственницы в Альпах. Дубово – буковые леса сохранились лишь в горах. На низменности же растут в основном дубовые леса с большой примесью берёзы, вытеснившей бук. От леса зависит многое: и количество воды в водоёмах, и качество воздуха, и возможности отдыха для жителей городов. Но площадь под лесом сокращается из – за разрастания городов, строительства автобанов бесконечных вырубок. Идёт разрушение самого дешёвого и действенного “фильтра”. Налаживание лесного хозяйства затрудняется тем, что почти половина всех лесов находится в частном владении.

Особенности хозяйства

- По объёму ВВП (3049,7 млрд. марок в 1993 г.) и промышленного производства ФРГ занимает 1-е место в Западной Европе и 3-е место в мире (после США и Японии). На долю ФРГ приходится около 7,8% мирового ВВП и 28% ВВП стран ЕС. Со времени объединения Германии наблюдаются тенденции замедления темпов экономического развития, объясняющаяся кризисной ситуацией в восточных землях. В 1992 г. ВВП возрос на 1,9%, против 3,1% в 1991 г. Общее состояние и тенденции развития на востоке и западе страны различны. В новых федеральных землях производится всего 7,7% ВВП страны, более 60% предприятий работает неполный рабочий день. За последние годы в экономику бывшей ГДР вложено 600 млрд. марок. В новых землях интенсивно проводится приватизация бывшей госсобственности. Несмотря на трудности, вызванные объединением Германии, экономика ФРГ остаётся в целом стабильной. Высоким уровнем развития отличаются металлургическая, химическая, электротехническая, машиностроительные отрасли, строительная промышленность. В 1995 г. произведено 42,1 млрд. кВт.ч электроэнергии. Доля ядерной энергетики составляет 11%. Основными энергоносителями является уголь (33%), нефть, газ. Запасы месторождений каменного угля составляют около 20 млрд. т.

- ФРГ обладает высокопроизводительным сельским хозяйством, на долю которого приходится 15% ВВП (с учётом доли перерабатывающих отраслей) и около 5% занятых. Потребности населения в продуктах питания покрываются за счёт собственного производства на 90%. Основной отраслью сельского хозяйства ФРГ является животноводство (67% общего объёма реализуемой сельскохозяйственной продукции). Средний уровень потребления мясных продуктов 97 кг. В год. Средняя урожайность зерновых в западных землях 62 ц/га, в восточных землях – 53,5 ц/га.
- Основу транспортной системы ФРГ составляют федеральные железные дороги, находящиеся в собственности государства. Их протяжённость – 40,9 тыс. км., 16 тыс. км. из них электрифицированы. Объём перевозок 103 млрд. т./км. автомобильный парк – 42,5 млн. машин, из них 35,5 – легковые; автодороги всех классов – 221 тыс. км., в том числе скоростные – 11 тыс. км. торговый флот ФРГ насчитывает 1066 судов общим тоннажем 5,68 млн. бр.-рег. т. Внешнеторговый оборот ФРГ в 1993 г. достиг 1227 млрд. марок (экспорт – 627 млрд. марок, импорт – 600 млрд.). основными партнёрами являются страны ЕС, на их долю приходится около 51 оборота. Торговля с Германией наибольший удельный вес в товарообороте СНГ. Составляет в экспорте 13% и в импорте 17,2%.
- Развития туристская индустрия приносит ФРГ солидный доход. В 1992 г. посетившие Германию иностранцы оставили в стране 17,44 млрд. марок.

- Финансовое положение страны после объединения несколько ухудшилось, хотя и остаётся в целом достаточно стабильным. Напряжённое положение в области финансов вызвало резкое увеличение государственных расходов, связанных с необходимостью модернизации хозяйства бывшей ГДР. В 1992 г. на эти цели израсходовано около 150 млрд. марок. Внутренний гос. Долг ФРГ в 1992 гю составил 45 млрд. марок. Дефицит бюджета – 3% от стоимости ВВП. Темпы роста инфляции в 1994 г. – 4,4% (в 1990 – 2,6%). Золотые резервы Федерального банка – 13 448 млрд. марок (1995 г.). немецкая марка – вторая по значению резервная валюта мира. Её доля в валютных запасах всех стран составляет 19%. Средняя зарплата составила 3950 марок, в восточных землях – примерно вдвое меньше.

Сельское хозяйство

- Развитие сельского хозяйства ФРГ в послевоенный период характеризуется переходом к индустриальным методам производства, повышением интенсивности концентрации производства и капитала, формированием агропромышленного комплекса. Эта отрасль обеспечивает высокий уровень среднедушевого потребления продовольствия при относительно низкой доле затрат на него в структуре расходов населения. Природные условия для сельского хозяйства благоприятны на большей части ФРГ. Около 1/3 ее лежит на Севере-Германской низменности, почти 1/6 занимают невысокие Среднегерманские горы с мягкими формами рельефа. Климат ФРГ — переходный от океанического к континентальному — позволяет везде выращивать сельскохозяйственные культуры умеренного пояса. Почвы в основном среднего плодородия. Но на обрабатываемых землях они гораздо лучше естественных из-за постоянного внесения удобрений. Индустриализация аграрного производства особенно интенсивно проводилось в 50-60-е годы, была подготовлена активной инвестиционной политикой и превратила сельское хозяйство в очень капиталоемкую отрасль экономики. Сельское хозяйство ФРГ отличается высокой насыщенностью техникой. С начала 80-х годов в сельском хозяйстве усиливается действие интенсивных факторов, что отражает общую тенденцию к переходу экономики к ресурсосберегающему направлению технического прогресса.
- Для аграрного строя ФРГ характерно преобладание капиталистической (денежной) аренды земли и капиталистического землевладения. Одной из характерных черт развития сельского хозяйства ФРГ в последние десятилетия является его концентрация, вытеснения мелкого производителя.

- В структуре сельского хозяйства ведущее место принадлежит животноводству: на его долю приходится около 1/3 стоимости продукции этой отрасли. ФРГ имеет значительное поголовье свиней и крупного рогатого скота. Наибольшие доходы дает молочное хозяйство, затем мясное. Во всех районах животноводство сочетается с растениеводством, которое в значительной мере обслуживает его. Пашня занимает чуть более 1/3 земельных угодий ФРГ. Однако благодаря высокой урожайности сельскохозяйственных культур сборы значительны. Среди зерновых выделяются пшеница (ее собирают теперь втрое больше, чем в начале 50-х гг.) и рожь, а также ячмень и овес, которые используются в качестве кормов. Ячмень идет на приготовление пива, особенно в Баварии (для этой цели там выращивают также хмель). Почти везде выращивают картофель, во многих районах — сахарную свеклу, которая связана в севообороте с пшеницей и ячменем. Несмотря на значительное развитие, сельское хозяйство ФРГ не полностью удовлетворяет потребности страны. Приходится импортировать часть пшеницы и жиров, много продовольственных товаров, большую часть шерсти и другого сырья. Агропромышленный комплекс занимает важное место в западногерманской экономике: в нем сосредоточено 1/5 самодеятельного населения страны, причем вплоть до 80-х годов шел активный перелив трудовых ресурсов из сельскохозяйственной сферы в АПК. Государственные органы берут на себя решение вопросов по изменению аграрной структуры, кредитованию и финансированию сельского хозяйства, регулированию рынков сельскохозяйственной продукции.

Транспорт и внешние связи

- ФРГ отличается высоким развитием всех видов транспорта. Страна держит первенство среди стран Европы по протяжённости автострад, по развитию речного транспортного; по густоте сети железных дорог (128 км. на 1000 кв. км.) она уступает лишь Бельгии. Все виды транспорта в основном современны по техническому уровню: автобаны считаются лучшими в Европе, основные направления железных дорог электрифицированы, речной транспорт перестроен в последние годы, а реки «канализованы», в приморских городах строятся приморские порты. Страна покрылась густой сетью авиационных линий; аэропорт во Франкфурте-на-Майне уступает только Лондонскому и Парижскому.
- Особенно большую роль играет автомобиль в пассажирских перевозках. Сеть автострад дополняется густой сетью хороших федеральных дорог. Транспортная переуплотнённость в городах стала чрезвычайной. ФРГ держит печальный рекорд в Европе по транспортным жертвам. Но расширение сети автострад требуют новых миллиардных капиталовложений.
- Центральное положение страны в западной Европе обуславливает международное значение многих путей, проходящих через её территорию. В последние годы сеть железных дорог внутри государства сокращается, зато увеличивается доля электрифицированных дорог, скорости движения растут. Железные дороги, принадлежащие государству, относятся к убыточным предприятиям. Основная причина этого – льготы на перевозки массовых грузов для крупных монополий. Их не может перекрыть даже большая дороговизна пассажирских поездок.
- ФРГ имеет разветвлённую сеть речных путей; она составляет 4400 км. это Рейн с притоками Мозелем, Майном и Неккаром, Везер, нижнее течение Эльбы, и, наконец, на юге – Дунай. Речная сеть дополнена каналами, улучшена регулированием некоторых рек. «Канализование» Неккара открыло для речного флота Юг ФРГ, «канализование» Мозеля – прямой путь во Францию. Речной флот ФРГ перестроен технически: 9/10 судов самоходные или толкаемые буксирами.


- Все внутренние пути (железные дороги, автострადы, трубопроводы) сконцентрированы в долине Рейна – важнейшей транспортной оси страны, которая пересекает её с юга на север. О масштабах работы речного флота на этом главном направлении говорит тот факт, что через Эммерих, располагающийся на границе с Нидерландами, проходит за год почти столько же грузов, сколько принимают и отгружают все морские порты страны.
- Для морского флота ФРГ, обслуживающего огромные внешние перевозки, характерно довольно быстрое развитие, а поэтому – хорошая техническая оснащённость. Постепенно меняются и порты. Они должны стать доступными для крупных судов, в частности для супертанкеров, имеет достаточные глубины, хорошую систему связи с хинтерландом. Однако на всём побережье ФРГ, кроме «нефтяного» Вильгельмхафена, нет портов, способных принимать суда водоизмещением 100 млн. т. Главные порты страны – Гамбург, грузооборот которого свыше 50 млн. т., и Бремен – Бремерхафен, имеющий грузооборот около 26 млн. т., – лежат в эстуариях рек Эльбы и Везера. Они способны принимать лишь суда малого тоннажа. Сейчас ведутся углубительные работы, построен канал «Север-Юг», связывающий Гамбургский порт с системой внутренних водных путей, созданы специальные причалы для контейнерных грузов.

ВНЕШНЕЭКОНОМИЧЕСКИЕ СВЯЗИ

- Уже в 50-е годы ФРГ достигла огромных успехов на мировом рынке, сумев правильно использовать складывавшуюся там конъюнктуру, особенно быстрорастущий спрос на машиностроительную продукцию, и эффективно включиться в мировое разделение труда. Уже долгое время западная часть нынешней ФРГ является крупнейшим в мире экспортёром изделий машиностроения. Именно это позволило ей в 80-е года стать крупнейшей страной – экспортёром в целом по всем видам товаров и услуг. Так, в 1988 году экспорт ФРГ составил 325 млрд. долл., США-322 млрд., Япония-167 млрд. долл.
- Большим внешнеэкономическим потенциалом обладают и новые земли. В целом объем экспорта объединенной Германии составил 680 млрд. марок, импорта – 573 млрд. марок. Доля территории бывшей ГДР составила соответственно 38,1 и 22,9 млрд. марок. Крупнейший внешнеторговый партнёр Германии по ввозу и вывозу – Франция. По импорту за ней следует Люксембург, Нидерланды, Италия, США, Бельгия, по экспорту – Великобритания, Италия, Нидерланды.
- По ценам немецкие товары вследствие дороговизны рабочей силы в старых землях не отличаются особой конкурентоспособностью. Более того, немецкие фирмы по ценовому параметру проигрывают своим зарубежным конкурентам, однако с лихвой перекрывают этот недостаток многими преимуществами. Клиентов привлекают, прежде всего, сравнительно короткие сроки поставок и большая надёжность немецких фирм в соблюдении согласованных сроков, высокое качество и технический уровень продукции, а также сервис, выражающийся в широком наборе технических услуг, своевременном снабжении запасными частями, хорошо организованном гарантийном и обычном ремонте. Исследования немецких и зарубежных экспертов показывают, что значение указанных выше неценовых параметров конкурентоспособности продукции по сравнению с собственно ценами имеет тенденцию к повышению. Поэтому конкурентам Германии на мировом рынке, по крайней мере, в обозримой перспективе, едва ли удастся потеснить эту страну. Скорее можно ожидать дальнейшей экспансии ФРГ.

Достопримечательности

Памятник:
«Битва народов»



- «Браденбургские ворота»



- «Гейдельберг»
мост через р. Неккар



Ресурсы

- Интернет:
- www.bankreferatov.ru
- www.referat.ru
- www.roi.ru
- www.5ballov.ru
- «Страны и народы» Москва
«Мысль» 1979г.