

Крым



10 фактов о Крыме



2 миллиона
человек



27 тысяч
кв. км.



2500 км
побережья




10 курортных
городов



2 города-
героя



3 памятника
под охраной
Юнеско



3 тысячи га
виноградников



17 нефтегазовых
месторождений



5 крупных
морских портов



600 промышленных
предприятий

Общие сведения о субъекте



S = 26 081 км² (69 место в РФ; ≈ Мордовия, Тульская обл.)

Население = 1 968 тыс. чел. на 1 мая 2014 г.
Адм. Центр – г. **Симферополь** (363 395 человек)

Крупнейшие города:
Симферополь, Керчь, Ялта, Евпатория, Феодосия – население городских округов свыше 100 тыс. чел.

Административно-территориальное деление:
14 муниципальных районов и **11** городских округов.


Республика в составе РФ «официально» с **21 марта 2014 г.**

Согласно ФКЗ №6 от 21.03.14 г.



Министерство культуры Республики Крым

Республика Крым



В червленом варяжском щите обращенный вправо серебряный грифон, держащий в правой лапе раскрытую серебряную раковину с голубой жемчужиной.

Щит увенчан восходящим солнцем и окружен двумя белыми колоннами, соединенными сине-бело-красной лентой с девизом: "Процветание в единстве".

Грифон, как один из символов античного Херсонеса, на месте которого возведен Севастополь, с древнейших времен считается символом оберега и в этом качестве символизирует город, одна из главных задач которого — охранять рубежи страны.



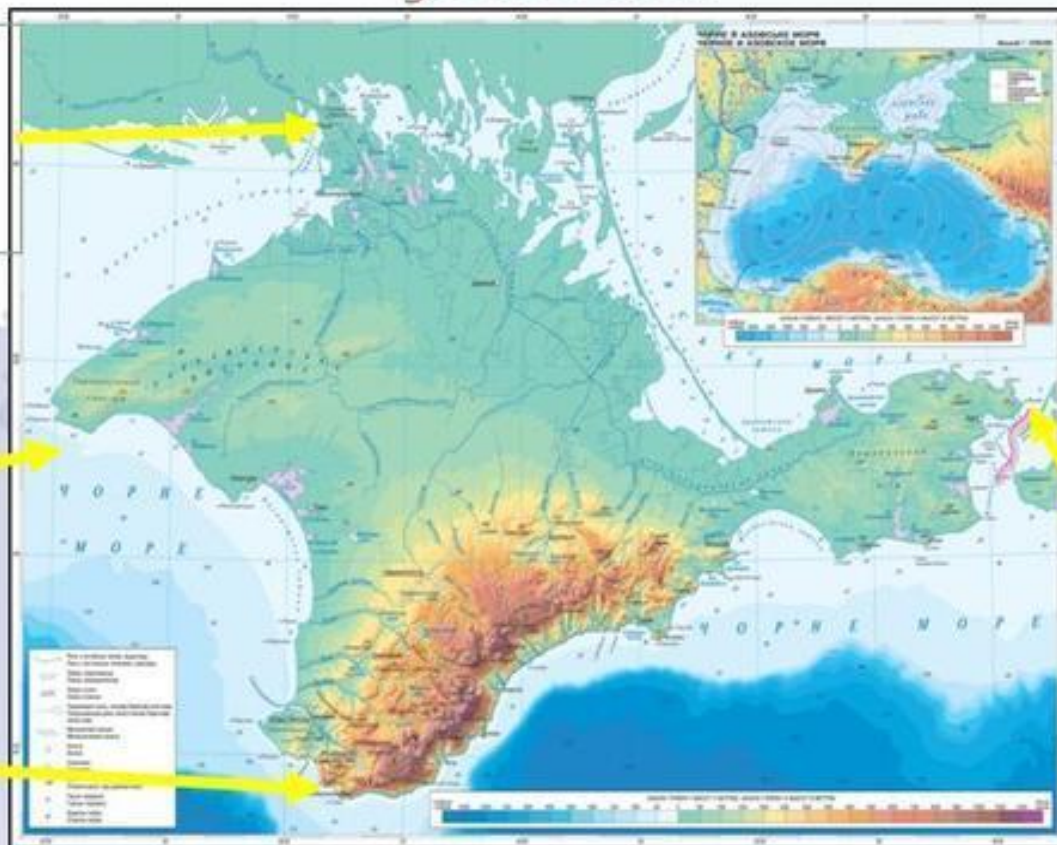
Название Симферополь означает в переводе с греческого «город пользы» (букв. Пользоград).

Крымско-татарское название Aqmescit переводится на русский как «белая мечеть» (aq – белый, mescit – мечеть).

Герб рассказывает о силе и неустрашимости русских людей, в Севастополе, построивших в Крыму грозную крепость, дважды прославившуюся доблестной обороной.



Географическое положение и природные условия



Перекопский перешейк – ширина не более 8 км

м. Кара-Мрун (Прибойный)

м. Николай

Расположен на одной широте с Южной Францией и Северной Италией

м. Фонарь (г. Керчь)

Снежный покров в среднем раз в 7 лет

Климатические подзоны:

- северный степной Крым
- горная часть
- южное побережье



- Умеренно-континентальный
- Зона высотной поясности
- Умеренный субсредиземноморский

$t_{\text{ср. янв.}} = -3 \dots +4$
 $t_{\text{ср. июл.}} = +23 \dots +25$
 $t_{\text{ср. макс. июл.}} = +35 \dots +37$

Оценка ЭГП



Выгодное транзитное положение

Между Россией и Украиной

Между макрорегионами: ЕЧР и страны Балканского п-ва

Следствие – пересмотр маршрута газопровода «Южный поток» - экономия 20 млрд. долларов.

- Политическая нестабильность
 - Неопределённость статуса субъекта
- Ухудшение ЭГП

Крым остался без прямого автомобильного и железнодорожного сообщения; единственной связью с материком сейчас является паромная переправа через Керченский пролив.



ЧЕМ БОГАТ ПОЛУОСТРОВ

ТУРИЗМ И ДРУГИЕ УСЛУГИ

Развивается практически по всему побережью.

60% - доля в структуре экономики полуострова.


★ крупнейшие центры туризма

МЕСТОРОЖДЕНИЯ НЕФТИ И ГАЗА

Находятся на шельфе вокруг полуострова. Сейчас полуостров обеспечивает себя газом на **65%**, но в ближайшее время может стать самодостаточным.

Добычей нефти и газа на Украине занимается АО «Черноморнефтегаз».

	
Общий объем разведанных запасов природного газа - 47 млрд. кубометров	Общий объем разведанных запасов нефти - 2,8 млн. тонн

 действующие платформы на разрабатываемых месторождениях

СЕЛЬСКОЕ ХОЗЯЙСТВО

КРУПНЕЙШИЕ ПРОИЗВОДСТВА:

- Объединение «Массандра»;
- Завод шампанских вин «Новый Свет»;
- Компания «Крымтеплица» (выращивает овощи);
- Пивобезалкогольный комбинат «Крым».

10% - доля сельского хозяйства в структуре экономики.

ПРОМЫШЛЕННОСТЬ

КРУПНЕЙШИЕ ПРОМЫШЛЕННЫЕ ПРЕДПРИЯТИЯ ПОЛУОСТРОВА:

- Феодосийская судостроительная компания «Море» (производит десантные и противолодочные корабли);
- Феодосийский оптический завод (создает комплектующие и электронику для бронетехники);
- АО «Крымский ТИТАН» (производит диоксид титана, крупнейший завод в Восточной Европе);
- АО «Крымский содовый завод» (как и «Крымский ТИТАН», принадлежит олигарху Дмитрию Фирташу);
- Керченский металлургический комплекс (в собственности Рината Ахметова).



16% - доля в структуре экономики полуострова.

В то же время эти предприятия приносят в казну свыше трети всех доходов.



ТРАНСПОРТ

Основа транспортного бизнеса - грузоперевозки и транзит различных товаров.

 основные порты  аэропорты

Энергетика

Ветровые, солнечные и тепловые ЭС

Добывающая промышленность

Нефть, газ

Химическая промышленность (Краснопереконск, Армянск, Саки)

Основана на запасах соли в крупных соляных озёрах

Чёрная металлургия (Камыш-Бурун, Керчь)

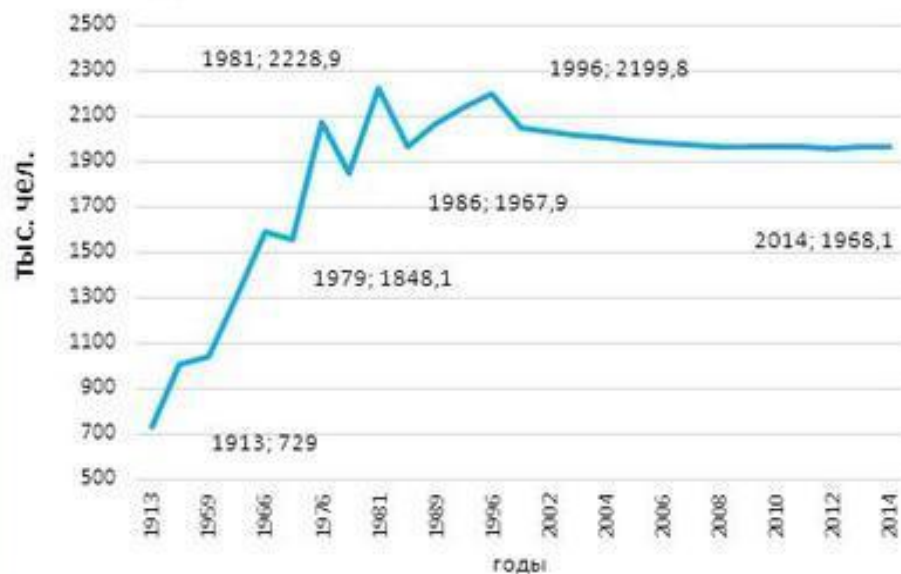
Судостроение (Керчь, Феодосия, Севастополь)

Приборостроение (Симферополь, Севастополь)

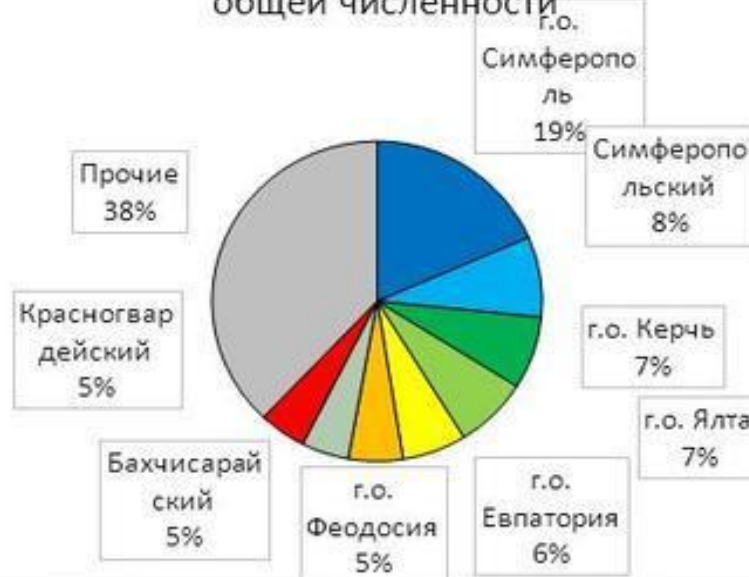
Виноделие (Массандра, Коктебель, Новый Свет, Ялта, Балаклава, Инкерман, Солнечная долина)

Численность населения

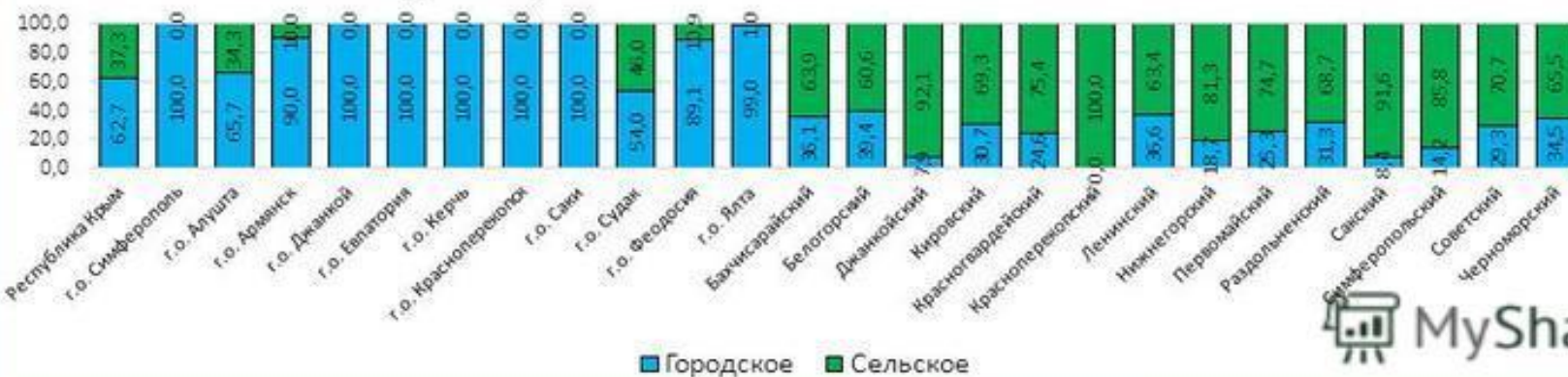
Динамика численности населения



Доля населения отдельных м.о. в общей численности



Доля городского и сельского населения в м.о.



Национальный состав

На территории автономии проживают представители свыше 125 национальностей и народностей

Основные национальности

(По данным Госстата Украины на 1 ноября 2013 года)



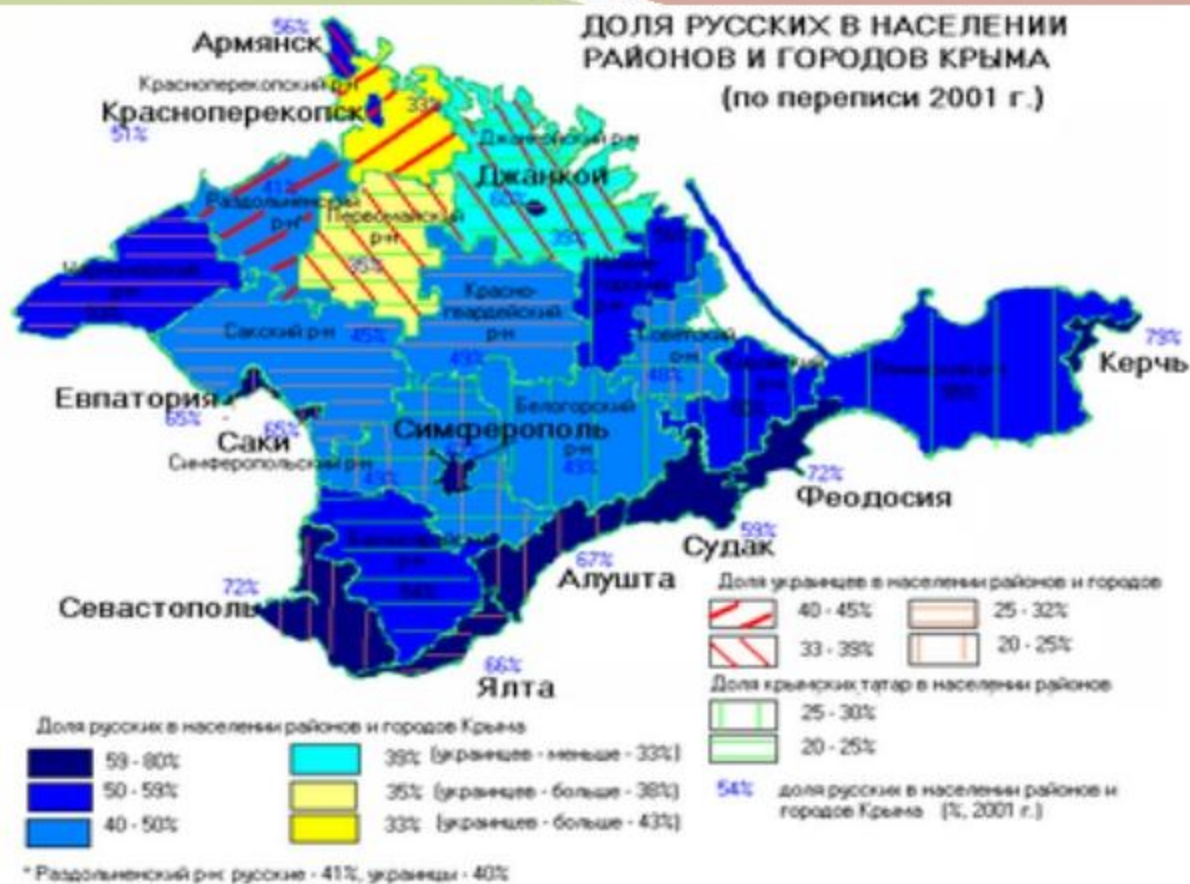
Традиционная одежда русских



Традиционная одежда украинцев



Традиционная одежда татар



- В Крыму проживает свыше **80 национальностей**, самые многочисленные из них – русские (65-70 %), крымские татары (18 %), украинцы (10-15 %). По официальным данным которые были составлены в результате переписи в начале 2014 года .
- Численность населения Крыма и города Севастополя составляет **2 млн 734 тыс человек**.

Промышленность

Крупнейшие предприятия химической отрасли в Крыму:

- Научно-производственное объединение «Йодобром» (г. Саки);
- Крымский содовый завод (г. Краснопереконск);
- Перекопский бромный завод (г. Краснопереконск);
- Крымский Титан (г. Армянск).

Крупнейшие предприятия машиностроение в регионе:

- Производственное объединение «Фотон» (г. Симферополь);
- Джанкойский машиностроительный завод;
- Завод «Сельхоздеталь» (г. Симферополь);
- Феодосийский механический завод;
- Завод «Гидроприбор» (г. Феодосия);
- Завод «Сантехпром» (г. Симферополь);
- Научно-производственное объединение «Пневматика»;
- Керченский судостроительный завод «Залив»;
- Феодосийская судостроительная компания «МОРЕ».



ХОЗЯЙСТВО

Машиностроение



На машиностроение и металлообработку приходится около трети общего объема промышленного производства.

Машиностроение зародилось в Крыму в конце XIX века и по темпам развития превратилось в отрасль специализации почти в каждом из городов республики.



Одна из самых крупных отраслей машиностроения Крыма — судостроение. Оно представлено крупными предприятиями в Севастополе — производство плавкранов, Керчи, Феодосии.

Керченский завод "Залив" специализируется на производстве танкеров средней и большой грузоподъемности, лихтеровозов, Феодосийское ПО "Море" — на производстве быстроходных пассажирских газотурбоходов на подводных крыльях типа "Циклон" и "Олимпия". Суда, выпускаемые в Крыму, пользуются устойчивым спросом на мировом рынке и работают в портах США, Канады, Великобритании, стран Скандинавского полуострова.

Судостроение

Судостроение - одна из крупнейших отраслей машиностроения Крыма, представленное крупными предприятиями в Севастополе, Керчи, Феодосии. Керченский завод «Залив» специализируется на производстве танкеров средней и большой грузоподъемности, лихтеровозов.

- Керченский судостроительный завод
- Феодосийская судостроительная компания
- Севастопольский морской завод им. С.Орджоникидзе



Залив



Море

ХОЗЯЙСТВО

Машиностроение



"Альбатрос» в Керчи



"Гидроприбор" в Феодосии;

Точное машиностроение Крыма специализируется на выпуске электротехнического оборудования, радио- и телевизионных средств, электронного оборудования, средств связи, оптических и навигационных приборов. Крупные предприятия этой отрасли — производственное объединение (ПО) "Фотон" в Симферополе; концерн "Муссон"; ПО "Электрон", "Маяк", "Квант" и завод "Парус" в Севастополе; "Гидроприбор" в Феодосии; "Альбатрос" и "Витязь" в Керчи; "Вымпел" в Евпатории и другие.

Химическая промышленность

Химическая промышленность Крыма имеет чётко выраженную ориентацию на источники сырья и потому располагается в городе Саки, соседствующем с крупными солёными озёрами **Сасык** и **Сакским** и на **Перекопском перешейке**, где расположена система горько-солёных озёр



Ведущими предприятиями химической отрасли являются **ЗАО "Крымский ТИТАН"**, **ОАО "Крымский содовый завод"**, **ПАО "Бром"**, **ООО "Аквавита"**, **ОАО "Поливтор"**.



Транспортный комплекс

В Крыму действует один международный аэропорт – Симферополь.

Пассажирооборот за 2013 г. – 1 204 500 чел. ≈ уровень аэропорта Челябинска (21 место в РФ).

Направление рейсов – только города России.



Действует 5 грузопассажирских порта: **Евпатория, Керчь, Черноморское, Ялта** и порт «Крым» около села Жуковка (недалеко от Керчи), из которого и осуществляется паромная переправа в Порт-Кавказ.

+ пассажирский порт **Феодосия**

ХОЗЯЙСТВО

Транспорт



Начинается самый масштабный проект – строительство моста через Керченский пролив. Керченский мост будет соединять Крым с материковой частью России и состоять из автомобильной и железной магистралей. Цель моста — решить все проблемы грузовых и пассажирских перевозок. Ожидается, что мост через керченский пролив должен быть построен до конца 2018 года. Стоимость проекта превысит 228 миллиардов рублей. Мост будет предназначен как для автомобильного транспорта, так и для железнодорожного.

Рыбоперерабатывающая промышленность

- Ялтинский рыбкомбинат

Рыбная промышленность Крыма представлена рыбзаводами и цехами рыбных хозяйств. Рыболовство осуществляется мощным рыболовецким флотом городов Севастополь и Керчь. Рыбаки ведут лов рыбы в водах мирового океана. Рыболовство с производством товарной рыбы (карпов, толстолобиков, форели) осуществляется хозяйствами республики. Карп и толстолобик поставляются из степного Крыма, форель – из горных водоемов.



Крымская экономика: есть во что вложиться



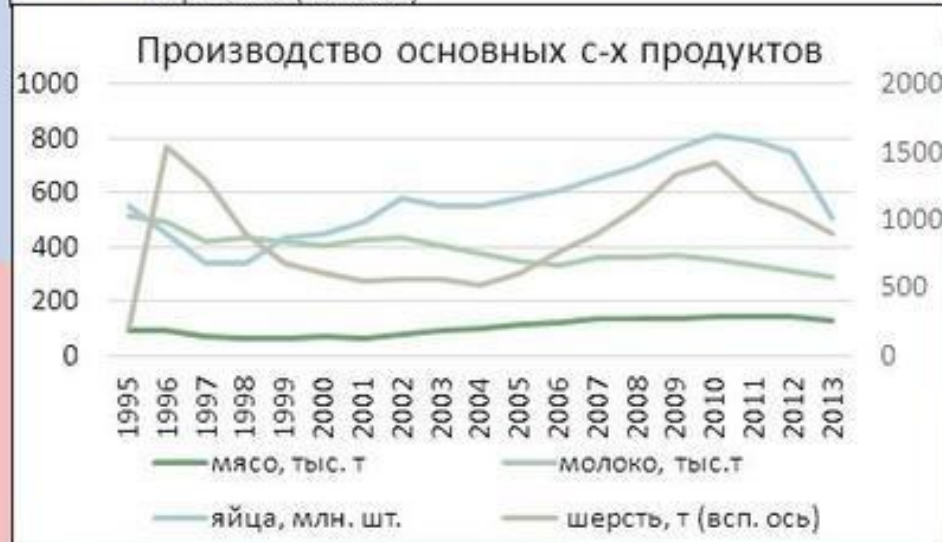
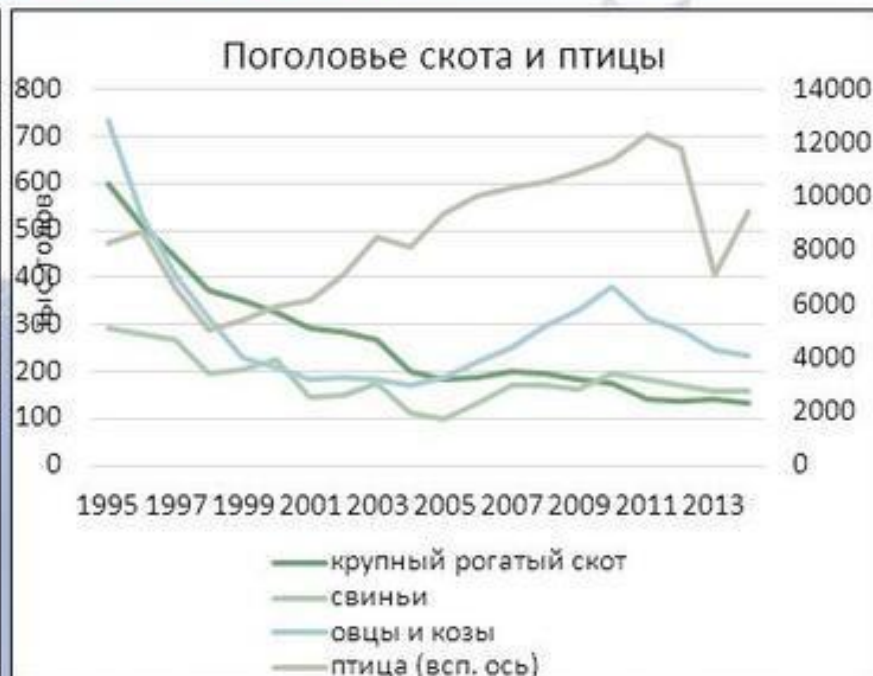
ХОЗЯЙСТВО

Северо-Крымский канал

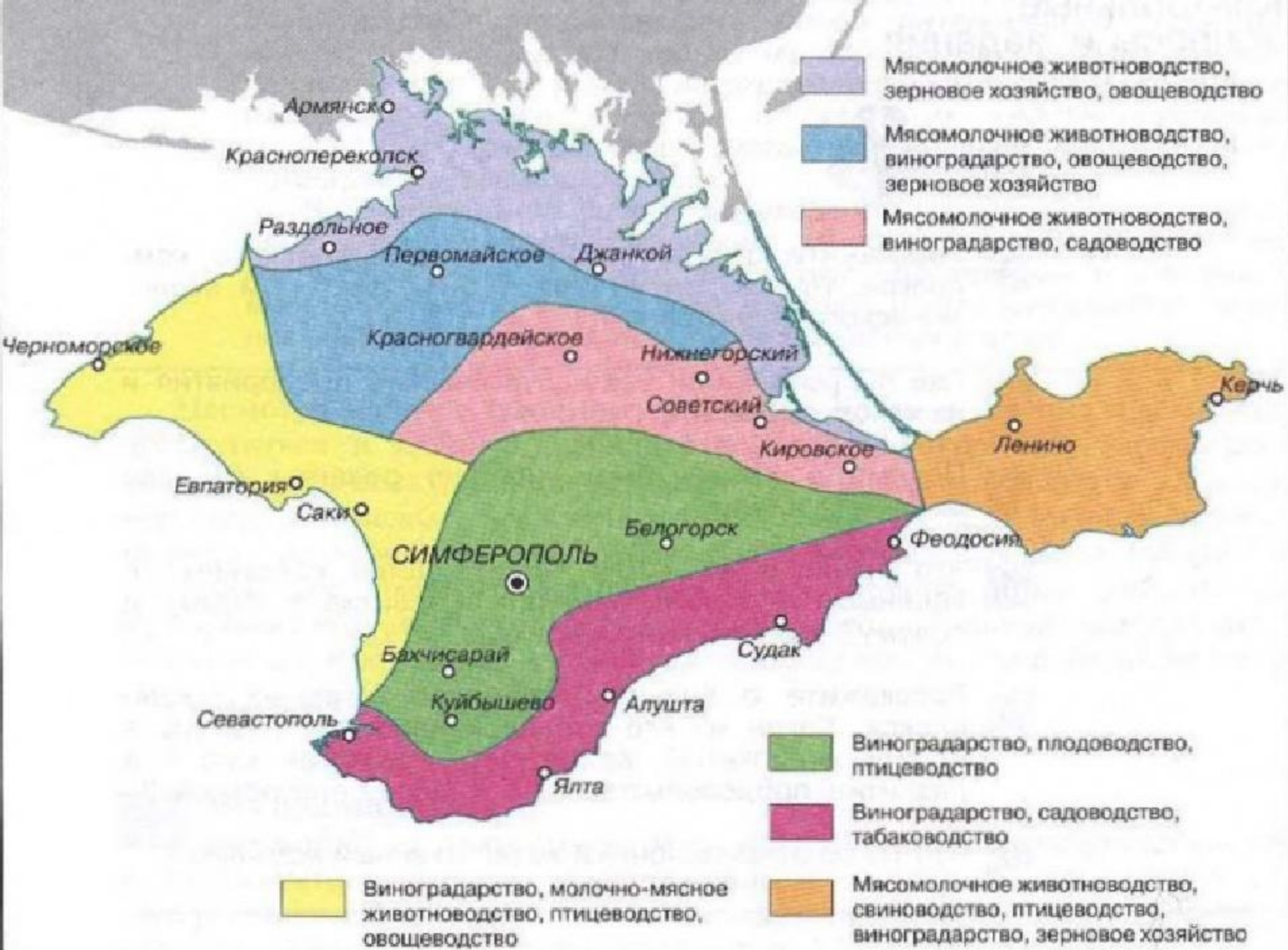


Из-за относительно небольшого количества осадков и бедной речной сети, в Крыму издавна наблюдалась нехватка пресной воды, которая усилилась по мере быстрого роста населения. В **1961—1971 годах** для орошения засушливых земель водами реки **Днепр** был построен **Северо-Крымский канал**. Начинается из **Каховского водохранилища**, далее проходит через **Перекопский перешеек**, мимо **Джанкоя** и далее — на юго-восток. Под конец доходит до окрестностей

Сельское хозяйство



- Характерна высокая сельскохозяйственная освоенность территории - на долю сельхозугодий приходится около **70% площади** Крыма.
- Наибольшую ценность представляют производимые в республике эфирномасличные культуры - роза, шалфей, лаванда.





Экономика Крыма

1. Выращивание эфиромасличных культур
2. Выращивание винограда
3. Выращивание персиков



Крупнейшие города

- Симферополь — 344 тыс.жит.,
- Севастополь — 342 тыс.жит.,
- Керчь — 157 тыс.жит.,
- Евпатория — 106 тыс.жит.,
- Ялта — 82 тыс.жит.,
- Феодосия — 75 тыс.жит.
- (население согласно переписи 2001 г.)




Симферóполь
-столица и
крупнейший город
Республики Крым.
Расположен в
центре Крымского
полуострова на реке
Салгир. Название
Симферополь (греч.
Συμφερούπολη)
означает в переводе
с греческого «город-
собиратель»



Известные курортные районы:

- Южный берег Крыма — Ялтинский и Алуштинский регионы.
- Западное побережье — Евпаторийско-Сакский регион.
- Юго-Восточное побережье — Феодосийский и Судакский регионы.





1. Инкерманский пещерный монастырь
2. Успенский пещерный монастырь вблизи Бахчисарая





Херсонес – место, где принял крещение Киевский князь Владимир






Ханский дворец в Бахчисарае и
фонтан слёз

**«Фонтан любви, фонтан живой!
Принес тебе я в дар две розы.
Люблю немолчный говор твой
И поэтические слёзы».**

А.С. Пушкин



1. Крепость Ени-Кале в Керчи
2. Чуфут-Кале
3. Генуэзская крепость в Судаке





1. Дворец Александра III в Массандре
2. Дворец Кичкине Великого князя Дмитрия Константиновича
3. Ласточкино гнездо на мысе Ай-Тодор



Проблемы Крыма

Главный вопрос, который сейчас беспокоит крымчан, - это наличие питьевой воды. Крупных рек и пресных озер на полуострове нет.

Значительная часть воды идет на территорию республики через Северо-Крымский канал, а туда поступает из Днепра.



Конкурентные преимущества и недостатки региона

