



II-ое Первенство по скоростной сборке спилс- карт Кировской области и Российской Федерации



Административно-территориальное устройство Кировской области

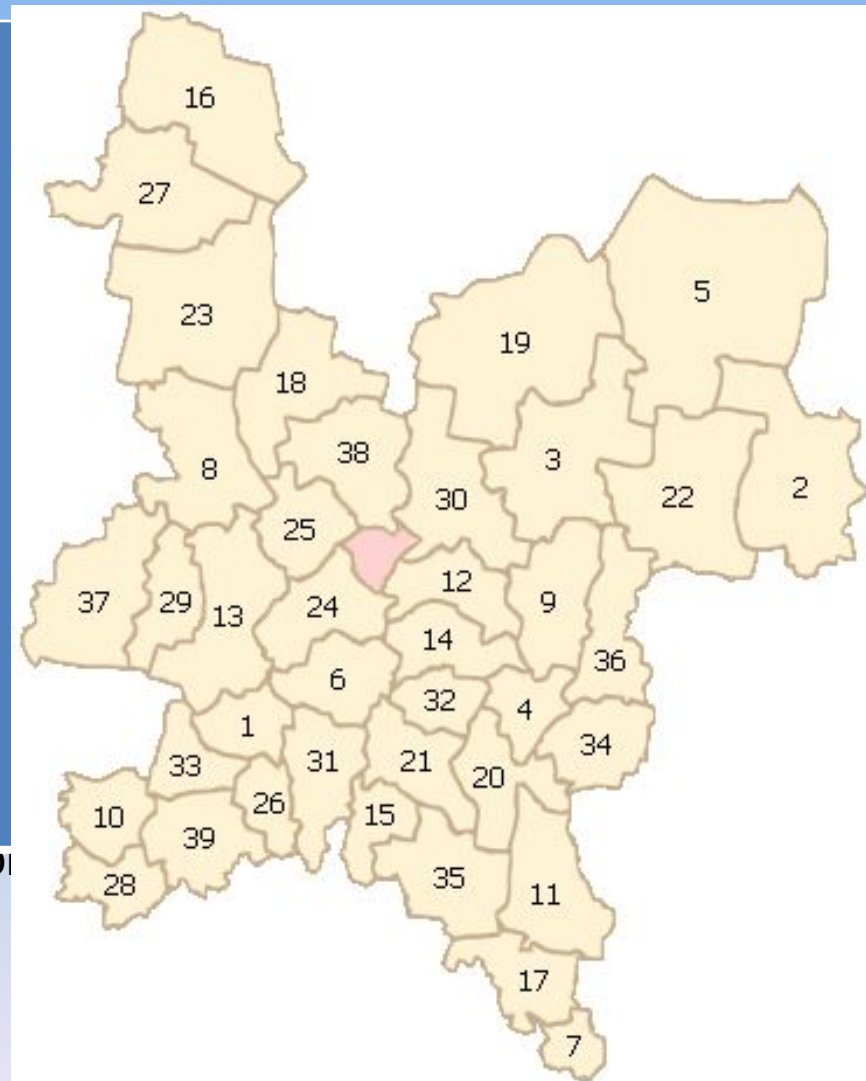
• 39 районов

- | | |
|---|--|
| 1. Арбажский район (п. Арбаж) | 20. Немский район (п. Нема) |
| 2. Афанасьевский район (п. Афанасьево) | 21. Нолинский район (г. Нолинск) |
| 3. Белохолуницкий район (г.Белая Холуница) | 22. Омутнинский район (г. Омутнинск) |
| 4. Богородский район (п. Богородское) | 23. Опаринский район (п. Опарино) |
| 5. Верхнекамский район (г. Кирс) | 24. Оричевский район (п. Оричи) |
| 6. Верхошижемский район (п. Верхошижемье) | 25. Орловский район (г. Орлов) |
| 7. Вятско-Полянский район (г. Вятские Поляны) | 26. Пижанский район (п. Пижанка) |
| 8. Даровской район (п. Даровской) | 27. Подосиновский район (п. Подосиновец) |
| 9. Зуевский район (г. Зуевка) | 28. Санчурский район (п. Санчурск) |
| 10. Кикнурский район (п. Кикнур) | 29. Свечинский район (п. Свеча) |
| 11. Кильмезский район (п. Кильмезь) | 30. Слободской район (г. Слободской) |
| 12. Кирово-Чепецкий район (г. Кирово-Чепецк) | 31. Советский район (г. Советск) |
| 13. Котельничский район (г. Котельнич) | 32. Сунский район (п. Суна) |
| 14. Кумёнский район (п. Кумёны) | 33. Тужинский район (п. Тужа) |
| 15. Лебяжский район (п. Лебяжье) | 34. Унинский район (п. Уни) |
| 16. Лузский район (г. Луза) | 35. Уржумский район (г. Уржум) |
| 17. Малмыжский район (г. Малмыж) | 36. Фалёнский район (п. Фалёнки) |
| 18. Мурашинский район (г. Мураши) | 37. Шабалинский район (п. Ленинское) |
| 19. Нагорский район (п. Нагорск) | 38. Юрьянский район (п. Юрья) |
| | 39. Яранский район (г. Яранск) |

• 5 городов областного значения вне состава районов

Киров
Кирово-Чепецк
Слободской

Котельнич
Вятские Поляны



• 1 закрытое административно-территориальное образование (ЗАТО Первомайский)



Территории, граничащие с Кировской областью

- Республика Марий Эл (Йошка-Ола)
- Республика Татарстан (Казань)
- Республика Удмуртия (Ижевск)
- Пермский край (Пермь)
- Республика Коми (Сыктывкар)
- Архангельская область (Архангельск)
- Вологодская область (Вологда)
- Костромская область (Кострома)
- Нижегородская область (Нижний Новгород)

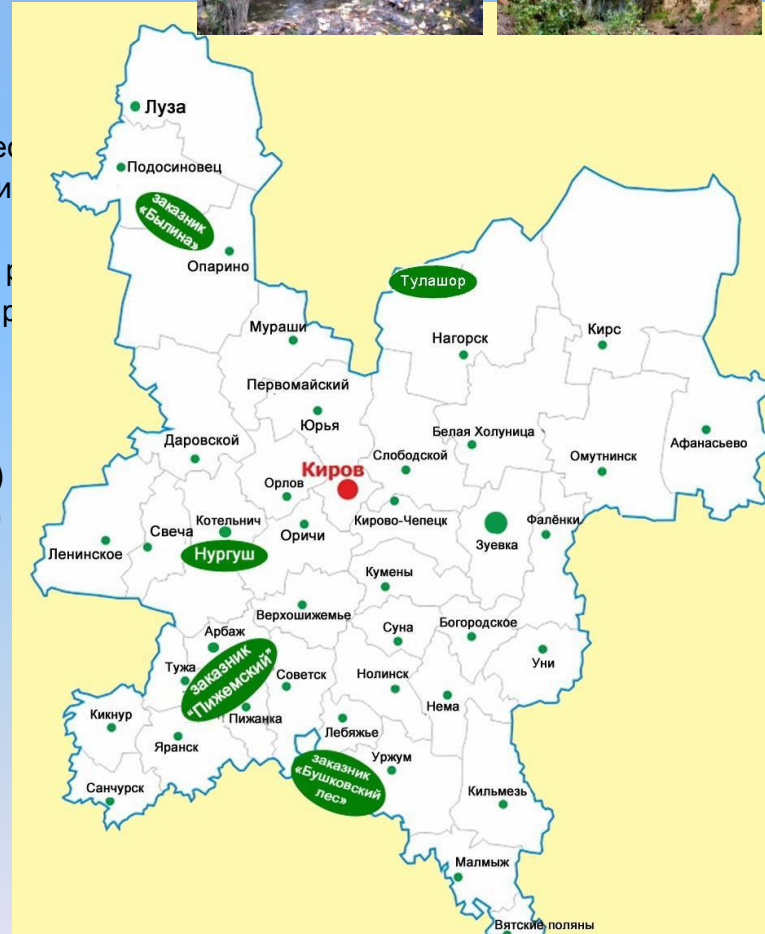





ООПТ Кировской области

Памятники природы регионального значения

1. Заречный парк (город Киров)
2. Филейское геологическое обнажение (город Киров)
3. Озеро Шайтан (Уржумский район)
4. Медведский бор и озеро Чваниха (Нолинский район)
5. Природный комплекс Великорецкое (Юрьянский район)
6. Котельничское местонахождение парейазавров (Котельничский район)
7. Жуковлянские шаровидные конкреции песчаника (Котельничский район)
8. Озеро Лежнинское (Пижанский район)
9. Чимбулатский ботанико-геологический комплекс (Советский район)
10. Береснятский ботанико-геологический комплекс (Советский район)
11. Зараменская пещера (Советский район)
12. Поющие пески у д. Атары (Лебяжский район)
13. Кайское болото (Подосиновский район)
14. Нижнеивкинские минеральные источники (Куменский район)
15. Синегорское обнажение горючих сланцев (Нагорский район)



Государственные природные заказники

1. Былина
2. Пижемский
3. Бушковский лес

Государственный заповедник «Нургуш»

1. Участок Нургуш
2. Участок Тулашор





Административно-территориальное деление Российской Федерации

Субъекты Федерации (85)

Административные области (46)

Края (9)

Республики (22)

Автономные округа (4)

Автономная область (1)

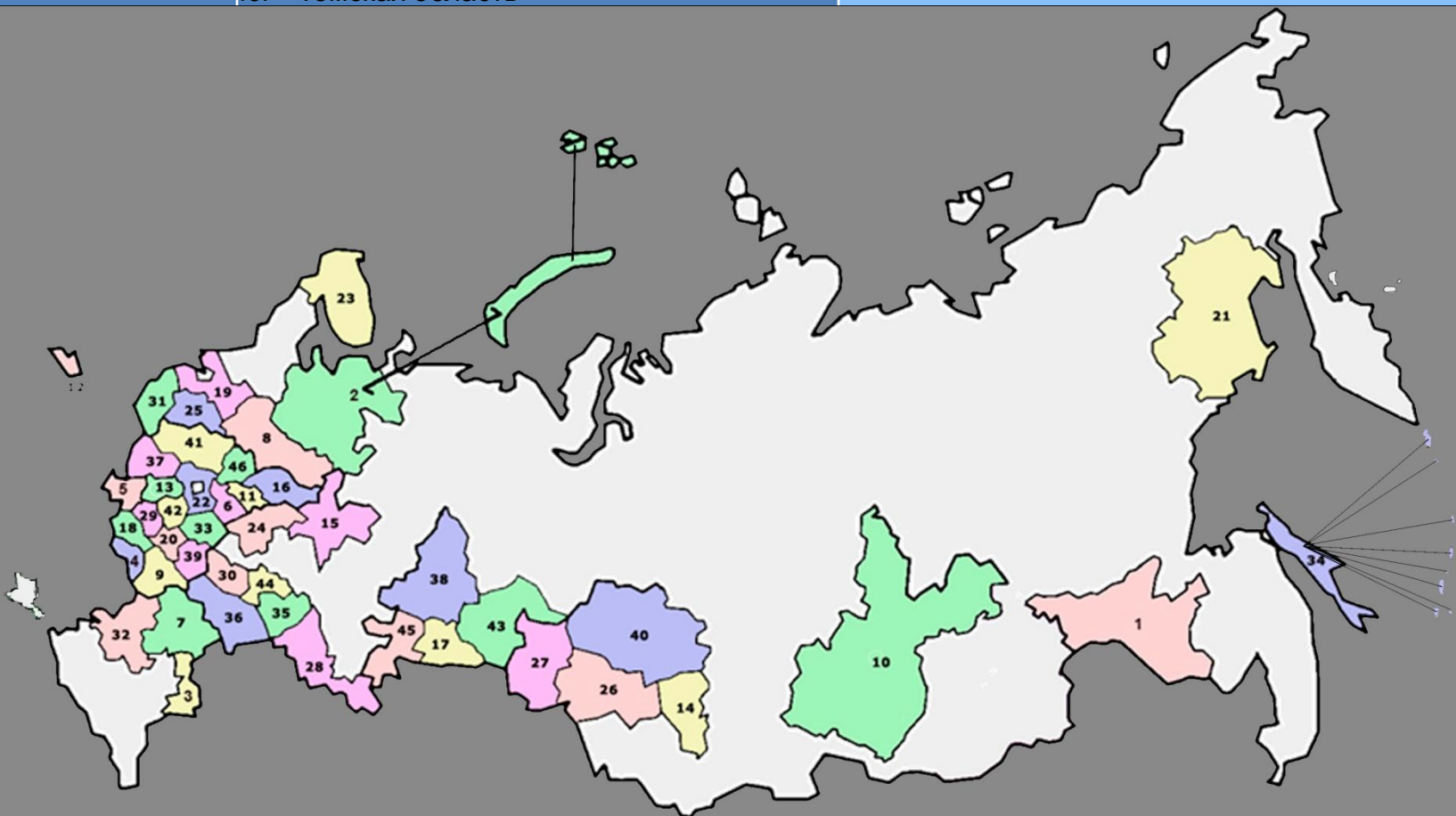
Города федерального значения (3)





Субъекты Российской Федерации – административные области

- | | |
|---|--|
| 1. Амурская область (Благовещенск) | 32. Ростовская область |
| 2. Архангельская область | 33. Рязанская область |
| 3. Астраханская область | 34. Сахалинская область (Южно-Сахалинск) |
| 4. Белгородская область | 35. Самарская область |
| 5. Брянская область | 36. Саратовская область |
| 6. Владимирская область | 37. Смоленская область |
| 7. Волгоградская область | 38. Свердловская область (Екатеринбург) |
| 8. Вологодская область | 39. Тамбовская область |
| 9. Воронежская область | 40. Томская область |
| 10. Иркутская область | |
| 11. Ивановская область | |
| 12. Калининградская область | |
| 13. Калужская область | |
| 14. Кемеровская область | |
| 15. Кировская область | |
| 16. Костромская область | |
| 17. Курганская область | |
| 18. Курская область | |
| 19. Ленинградская область (Санкт-Петербург) | |
| 20. Липецкая область | |
| 21. Магаданская область | |
| 22. Московская область | |
| 23. Мурманская область | |
| 24. Нижегородская область | |
| 25. Новгородская область | |
| 26. Новосибирская область | |
| 27. Омская область | |
| 28. Оренбургская область | |
| 29. Орловская область | |
| 30. Пензенская область | |
| 31. Псковская область | |





Субъекты Российской Федерации – республики

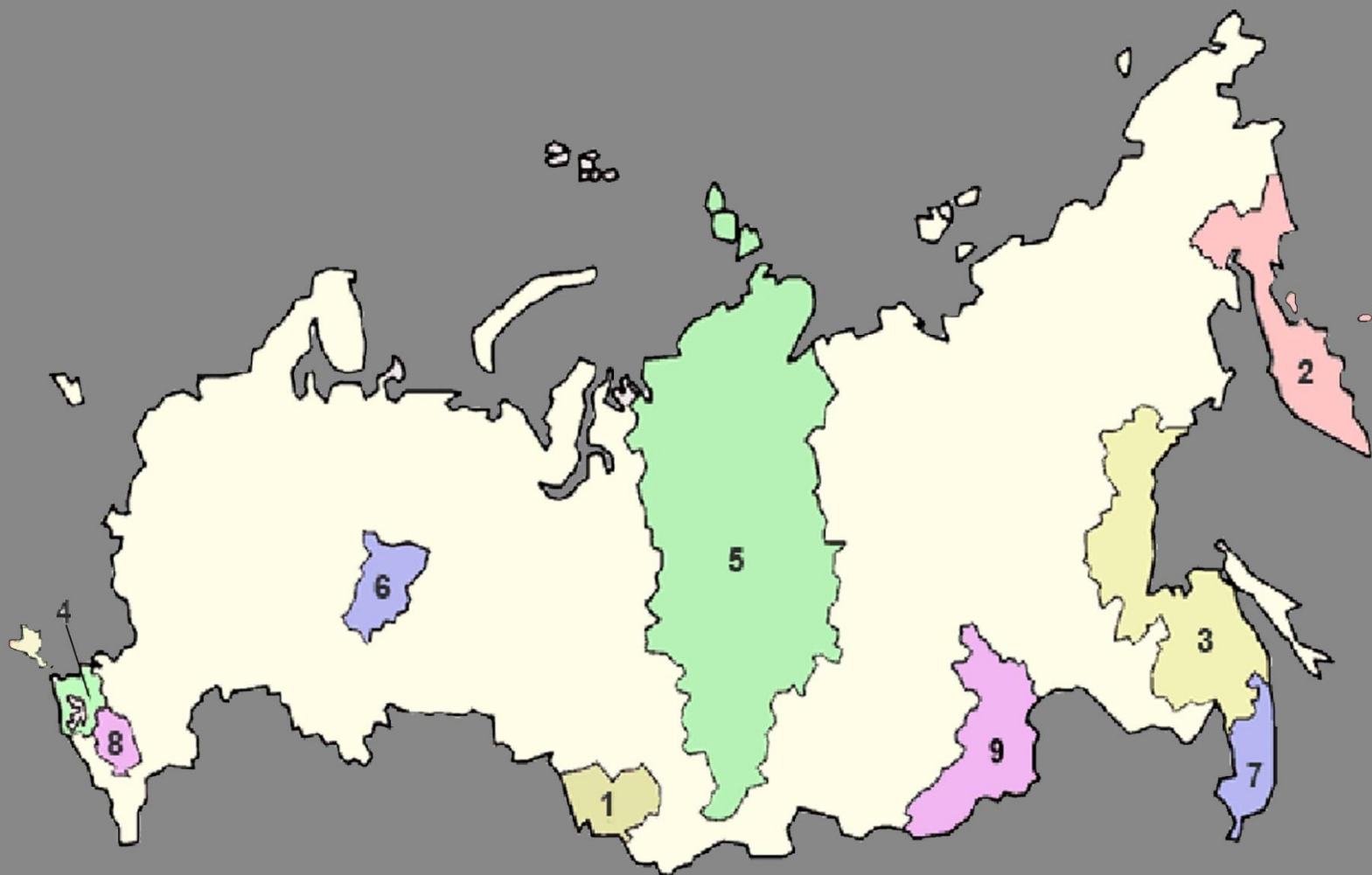
1. Республика Адыгея (Майкоп)
2. Республика Алтай (Горно-Алтайск)
3. Республика Башкортостан (Уфа)
4. Республика Бурятия (Улан-Удэ)
5. Республика Дагестан (Махачкала)
6. Республика Ингушетия (Магас)
7. Кабардино-Балкарская республика (Нальчик)
8. Республика Калмыкия (Элиста)
9. Карачаево-Черкесская республика (Черкесск)
10. Республика Карелия (Петрозаводск)
11. Республика Коми (Сыктывкар)
12. Республика Марий Эл (Йошкар-Ола)
13. Республика Мордовия (Саранск)
14. Республика Саха-Якутия (Нерюнги)
15. Республика Северная Осетия-Алания (Владикавказ)
16. Республика Татарстан (Казань)
17. Республика Тыва (Кызыл)
18. Республика Удмуртия (Ижевск)
19. Республика Хакасия (Абакан)
20. Чеченская республика (Грозный)
21. Чувашская республика (Чебоксары)
22. Республика Крым (Симферополь)





Субъекты Российской Федерации – края

1. Алтайский край (Барнаул)
2. Камчатский край (Петропавловск-Камчатский)
3. Хабаровский край (Хабаровск)
4. Краснодарский край (Краснодар)
5. Красноярский край (Красноярск)
6. Пермский край (Пермь)
7. Приморский край (Владивосток)
8. Ставропольский край (Ставрополь)
9. Забайкальский край (Чита)





Субъекты Российской Федерации – автономные округа, автономная область, города федерального значения

Автономные округа:

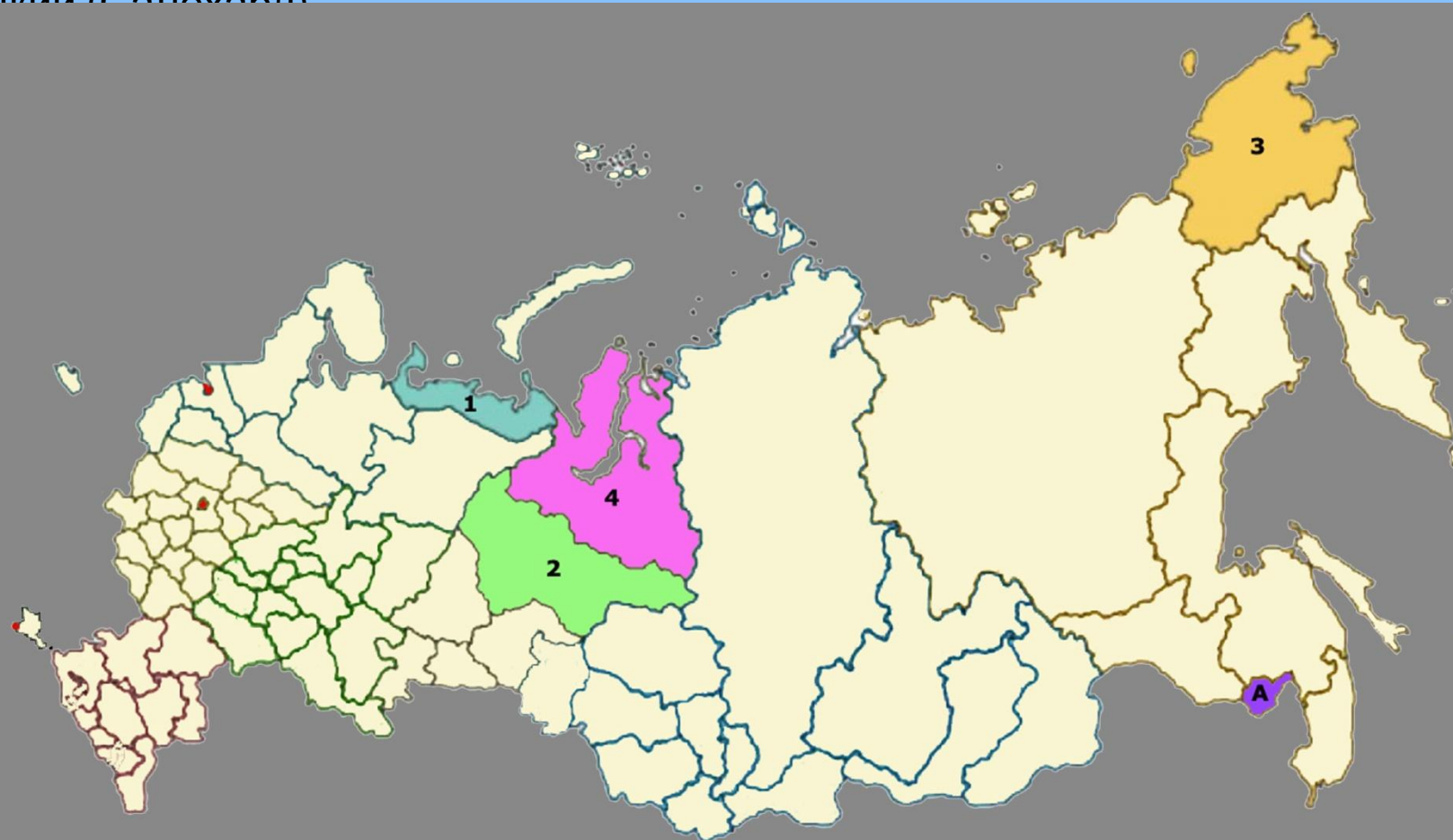
1. Ненецкий (Нарьян-Мар)
2. Ханты-Мансийский (Ханты-Мансийск)
3. Чукотский (Анадырь)
4. Ямало-Ненецкий (Салехард)

Автономная обл

А. Еврейская (Б

Города федерал

- Москва
- Санкт-Петербур
- Севастополь





Федеральные округа Российской Федерации


Центральный	
Северо-Западный	
Южный	
Северо-Кавказский	
Приволжский	
Уральский	
Сибирский	
Дальневосточный	





Государственные природные заповедники Российской Федерации

1. **Путоранский заповедник (Красноярский край)** – расположен в пределах плато Путорана, в северо-западной части Среднесибирского плоскогорья. Создан с целью охраны горно-озёрно-таёжных ландшафтов; своеобразного растительного мира; редких видов животных; крупнейшей в мире популяции дикого северного оленя.
2. **Баргузинский (Бурятия)** – является старейшим заповедником России. Создан для сохранения и увеличения численности баргузинского соболя.
3. **Богдинско-Баскунчакский заповедник (Астраханская область)** – создан с целью сохранения уникальных природных комплексов горы Большое Богдо и окрестностей озера Баскунчак.
4. **Дальневосточный морской заповедник (Приморский край)** – единственный в России, 98% площади которого – акватория. Создан с целью сохранения природной среды наиболее богатого по составу морской и островной фауны и флоры залива Петра Великого Японского моря и, прежде всего, генофонда морских организмов.
5. **Катунский заповедник (республика Алтай)** – создан с целью сохранения уникальных высокогорных природных комплексов и восстановления численности редких и исчезающих видов животных (снежного барса, манула, барана-аргали и других).
6. **Кивач (республика Карелия)** – создан в научных, опытно-хозяйственных и культурно-просветительных целях. В центре заповедника, на участке, прилегающем к водопаду Кивач на реке Суна, выделена экскурсионная зона. Территория площадью 9 га включает в себя водопад, дендрокolleкцию, музей природы, памятник воинам, погибшим на территории заповедника во время Великой Отечественной войны.
7. **Командорский заповедник (Камчатский край)** – создан с целью сохранения уникальных природных комплексов и объектов Командорских островов, в том числе лежбищ морских млекопитающих, мест гнездовий морских колониальных птиц и среды их обитания; сохранения традиционного образа жизни и природопользования коренного малочисленного народа – алеутов.
8. **Лапландский заповедник (Мурманская область)** – создан с целью изучения и охраны природных комплексов северной тайги, горных тундр, озёр Кольского полуострова.





Национальные парки Российской Федерации

- 1. Валдайский (Новгородская область) –**
организован с целью сохранения уникального озёрно-лесного комплекса Валдайской возвышенности и создания условий для развития организованного отдыха в этой зоне.
- 2. Куршская коса (Калининградская область) –** организован с целью охраны уникальных природных комплексов Куршской косы - узкой и длинной песчаной полосы суши саблевидной формы, отделяющей Куршский залив от Балтийского моря.
- 3. Ленские столбы (республика Саха-Якутия) –** организован с целью сохранения природных комплексов и объектов в долинах рек Лены и Буотамы.
- 4. Таганай (Челябинская область) –** организован с целью сохранения природных комплексов Таганайских горных хребтов и озера Тургояк.
- 5. Хибины (Мурманская область) –** организован с целью охраны уникальных экосистем горных тундр и северной тайги Кольского полуострова, природного и историко-культурного наследия Хибинского горного массива.
- 6. Кисловодский (Ставропольский край) –** организован с целью обеспечения сохранности и восстановления природных комплексов, лечебно-рекреационного потенциала и инфраструктуры Кисловодского курортного парка.
- 7. Мещера (Владимирская область) –** организован с целью для сохранения природного комплекса Мещёрской низменности
- 8. Сочинский (Краснодарский край) –** организован с целью сохранения уникальных природных комплексов Черноморского побережья Кавказа.





Жемчужины природы

1. **Озеро Байкал** (крупнейшее пресноводное озеро в мире, расположено на границе Иркутской области и республики Бурятия)
2. **Ладожское озеро** (крупнейшее пресноводное озеро в Европе и второе по величине озеро России, расположено на границе республики Карелия и Ленинградской области)
3. **Онежское озеро** (второй по величине пресноводный водоём в Европе, расположен на границе республики Карелия, Вологодской и Ленинградской областей)
4. **Гора Эльбрус** (самая высокая горная вершина России и Европы (5642 м), расположена на границе республик Кабардино-Балкария и Карачаево-Черкесия)
5. **Гора Белуха** (высшая точка Алтайских гор (4509 м), одна из крупнейших горных вершин России, расположена на территории республики Алтай)
6. **Вулкан Ключевская сопка** (самый высокий действующий вулкан Евразии (4850 м), Камчатский край)
7. **Долина гейзеров** (одно из наиболее крупных гейзерных полей мира и единственное в Евразии, Камчатский край)
8. **Кунгурская ледяная пещера** (одна из крупнейших карстовых пещер в Европейской части России, седьмая в мире по протяженности гипсовая пещера, Пермский край)
9. **Земля Франца-Иосифа** (одна из самых северных территорий России и мира, архипелаг в Северном Ледовитом океане, состоящий из 192 островов, входит в состав Архангельской области)
10. **Столбы выветривания Маньпупунёр** (комплекс семи останцев высотой от 30 до 42 м, одно из семи чудес России, республика Коми)



СПАСИБО ЗА ВНИМАНИЕ!