



**BAYERN**

- ◉ Der **Freistaat Bayern** ist eines der 16 Länder in Deutschland und liegt in dessen Südosten. Mit mehr als 70.500 Quadratkilometern ist es das flächenmäßig größte und mit rund 12,8 Millionen Einwohnern nach Nordrhein-Westfalen das zweitbevölkerungsreichste Bundesland.




- ◉ Als Binnenland grenzt Bayern an folgende Staaten: im Osten an Tschechien, im Südosten und Süden an Österreich, im Südwesten über den Bodensee indirekt an die Schweiz. Hinzu kommen die deutschen Bundesländer Baden-Württemberg (im Westen), Hessen (im Nordwesten), Thüringen (im Norden) und Sachsen (im Nordosten). Größte Stadt Bayerns ist die Landeshauptstadt München, gefolgt von Nürnberg und Augsburg.

# STAATSFLAGGEN



# STAATSWAPPEN



- Die wichtigsten Städte von Bayern —  
München, Nürnberg, Augsburg, Würzburg und  
Regensburg.



# MÜNCHEN, NÜRNBERG, AUGSBURG





# GEOGRAPHIE



**Landschaft in den Bayerischen Alpen: Ramsau bei Berchtesgaden, im Hintergrund die Reiteralpe**

**Der Grünten, „Wächter des Allgäus“**





## Geographischer Mittelpunkt Bayerns

Würth an der Donau:  
Übergang der Donauebene  
(Gäuboden, Dungau), rechts –  
zum Bayerischen Wald, links





Luftaufnahme des Brombachsees vom Westen aus in Richtung Staudamm. Auf der rechten Bildseite sind Ramsberg und der Bergrücken Schwarzleite zu sehen.

# FLORA

- Bayern wäre von Natur aus hauptsächlich von Wäldern bedeckt. Im Flach- und Hügelland würden buchendominierte Mischwälder vorherrschen, die in den Gebirgen in Bergmischwälder übergehen würden. In den höheren Gebirgslagen würden Fichtenwälder vorkommen und die Flüsse würden von ausgedehnten Auwäldern begleitet.

# BERGMISCHWALD IM HERBST BEI BURGBERG

---



- ◉ Die häufigste Baumart in Bayerns Wäldern ist die Gemeine Fichte mit 41,8 Prozent Flächenanteil, gefolgt von der Waldkiefer mit 17,9 Prozent, der Rotbuche mit 13,9 Prozent und den Eichen mit 6,8 Prozent Anteilen. Besonders große Waldgebiete finden sich noch in den Mittelgebirgen in Nord- und Ostbayern, wie zum Beispiel im Spessart, im Fichtelgebirge, im Steigerwald und im Bayerischen Wald, sowie in den Bayerischen Alpen.

# FAUNA

- In den Wäldern Bayerns leben, wie in anderen Teilen Deutschlands, nur noch relativ wenige Großtierarten. Es gibt hier unter anderem verschiedene Marderarten, Dam- und Rothirsche, Rehe sowie Wildschweine und Füchse. In naturnahen Gebieten wie dem Fichtelgebirge leben Luchse und Auerhähne, aber auch Biber und Otter verbreiten sich wieder.



Der Riesenotter ist eine  
der größten  
Marderarten

Hermelin (*Mustela  
erminea*) im  
Sommerfell





# BEVÖLKERUNG

- Rund 16 Prozent der deutschen Bevölkerung lebt in Bayern. Mit rund 12,6 Millionen Menschen leben im Freistaat 5 Millionen weniger Menschen als im bevölkerungsreicheren Nordrhein-Westfalen und rund 2 Millionen Menschen mehr als im bevölkerungsärmeren Baden-Württemberg. Bayern hat mehr Einwohner als die meisten mittelgroßen Staaten: Wäre Bayern ein eigenes Land, wäre es bevölkerungsmäßig der 10-bevölkerungsreichste Staat Europas.

# SPRACHE UND DIALEKT

- ◉ Amts- und Verkehrssprache ist Deutsch. Zahlreiche weitere Sprachen werden von jenen gesprochen, die aus anderen Sprachregionen kommen bzw. den entsprechenden Migrationshintergrund haben.
- ◉ In Bayern dominieren Dialekte der oberdeutschen Dialektfamilie. Daneben werden räumlich eng begrenzt mitteldeutsche Mundarten gesprochen.

- ◉ Die zehn größten Städten
- ◉ 1. München
- ◉ 2. Nürnberg
- ◉ 3. Augsburg
- ◉ 4. Regensburg
- ◉ 5. Würzburg
- ◉ 6. Ingolstadt
- ◉ 7. Fürth
- ◉ 8. Erlangen
- ◉ 9. Bayreuth
- ◉ 10. Bamberg
- ◉ Es gibt 71 Städte in Bayern.

- ⦿ Hauptstadt München ist die Hauptstadt von Bayern. Über 1,42 Millionen Menschen leben innerhalb der Stadtgrenzen Menschen leben in Bayern.

- ◉ Angrenzende Länder und Staaten.  
Baden-Württemberg ist westlich von Bayern. Hessen liegt nordwestlich von Bayern. Thüringen liegt im Norden von Bayern. Saxon ist nordöstlich von Bayern. Tschechien ist östlich von Bayern. Österreich liegt westlich von Bayern.

## ○ Quiz

- 1. Wie heißt die Hauptstadt von Bayern?
- 2. Welches Land ist westlich von Bayern?
- 3. Was ist die zehntgrößte Stadt in Bayern?
- 4. Über wie viele Menschen leben in Bayern?
- 5. Wie viele Staaten sind in Bayern?
- 6. Welche Stadt liegt westlich von Bayern?
- 7. Welche Stadt liegt nordwestlich von Bayern?
- 8. Was ist die zweitgrößte Stadt in Bayern?
- 9. Hat Bayern ein Wappen? Wie sieht es aus?
- 10. Wie viele Millionen Menschen leben in Bayern?