

*Блещет воздух стеклянный, налитый
огнем,*

*И лучи его сыпятся, словно цветы,
Африка, ты царственна днем,
Но ночами еще ослепительней ты.*

Н.С. Гумилев.

Африка – материк контрастов





Синее море! Белый пароход!

Говорят, что в Африке

Лето круглый год!

Говорят, что в Африке

Круглый год жара.

В самом центре Африки-
золота гора!

Говорят, что в Африке

Злой шаман живет.

Носит он сандалики задом наперёд.

Говорят, что в Африке

Слон и бегемот

В полдень- спят под пальмами,

В полночь- пьют компот!

Говорят, что в Африке

Много разных стран.

Отвези нас в Африку,

Грозный капитан!

1. Африка – 2-ой по площади материк



S = 30,3 млн. кв. км = 1/5 суши



Атлантический океан



Название произошло от имени титана Атласа (Атланта) в греческой мифологии

Средиземное море



Внутреннее море Атлантического океана, омывает северное побережье Африки. Одно из самых больших и достаточно глубоких морей Земли.

Суэцкий канал



Прорыт в *1859 – 1869*гг. через Суэцкий перешеек и соединяет Красное и Средиземное море. Длина канала: *161*км., глубина – до *16*м., ширина от *116* до *312*м. Сократил путь из Европы в

Красное море



Одно из самых
теплых (до $+32^{\circ}\text{C}$) и
солёных ($38-42\text{‰}$)
морей мира.

Баб-эль-Мандебский пролив



(араб. — «ворота слёз (скорби)») — пролив между юго-западной оконечностью Аравийского полуострова и Африкой. Соединяет Красное море с Аденским заливом Аравийского моря.

Аденский залив




Залив имеет
экономическое значение,
как водный путь
для транспортировки
нефти

Индийский океан



Сомали (полуостров)



Благодаря характерной форме
иногда называют
«Африканский рог»
(напоминает рог носорога).

Мозамбикский пролив \ о.

Мадагаск

Четвертый по величине остров Земли.

Длина $59\ 000\text{км}^2$

Отделен от материка Мозамбикским проливом.



Гвинейский залив


Один из крупнейших заливов мира.

Гвинейский залив может считаться центром мира, так как в нём точка пересечения экватора с нулевым меридианом.



ДЭВИД ЛИВИНГСТОН

- Шотландский миссионер, выдающийся исследователь Африки.
- Был первым европейцем, кто посетил верхнюю Замбези и обнаружил Водопад Виктория



(19 марта 1813 - 1 мая 1873)


Васи́лий Васи́льевич Ю́нкер



Собрал много редких экземпляров представителей фауны и флоры Африки. Богатые коллекции, привезенные Василием Юнкером из этого путешествия, являются одним из лучших украшений этнографического музея Императорской Академии Наук в Санкт-Петербурге

Никола́й Ива́нович Вави́лов

В 1926-1927гг организовал экспедицию в северо-восточную часть Африки. Собрал более 6000 образцов культурных растений, установил, что Эфиопия - родина ценных сортов пшеницы!




Рельеф Африки



Восточно-Африканский разлом

Схема Восточно-Африканских разломов




 - Линии разломов

Вулкан Даллол в Эфиопии




Северная Африка

Высокий Атлас
Наивысшая точка
г. Тубкаль, 4 165
м



Низкий Атлас

Восточная Африка



КИЛИМАНДЖАРО

(от афр. "Килимангаро" - сияющая гора), наивысшая точка материка, вулкан высотой 5 895 м.

Вулканические холмы, Руанда



Ущелье водопада Виктория




Южная Африка



Капские горы



Драконовы горы



Африка - самый жаркий континент планеты. Причина этого - в географическом расположении континента: вся территория Африки находится в жарких климатических поясах. Именно в Африке находится самое жаркое место на Земле - Даллол, и была зафиксирована самая высокая температура на Земле (+58,4 °C).



Климатические пояса Африки



Внутренние воды Африки

1. Реки Африки

- Конго
- Нил
- Нигер
- Замбези
- Оранжевая
- Лимпопо

2. Озера

- Виктория
- Чад
- Ньяса (Малави)
- Танганьика



A satellite-style map of the Nile river basin in Africa. The Nile river is shown as a dark blue-green line winding through the arid, tan-colored desert landscape. The river starts in the south and flows north towards the Mediterranean Sea. The word 'НИЛ' is written in large, bold, blue Cyrillic letters across the upper part of the map. A list of facts about the river is positioned on the right side of the map.

НИЛ

- Река берёт начало на Восточно-Африканском плоскогорье
- Впадает в Средиземное море, образуя дельту.
- Площадь бассейна, по разным данным, — 2,8—3,4 млн км²

КОНГО



- **Расположена в Центральной Африке**
- **Самая полноводная и вторая по длине река Африки**
- **Вытекает под именем Чамбези между озёрами Ньяса и Танганьика на высоте 1590 метров над уровнем моря**
- **Впадает в Атлантический океан**

Нигер




- **важнейшая река в Западной Африке**
- **Длина 4160 км**
- **площадь бассейна 2092 тыс. км²**
- **третья по этим параметрам в Африке после Нила и Конго**

Оранжевая




Водопад Виктория

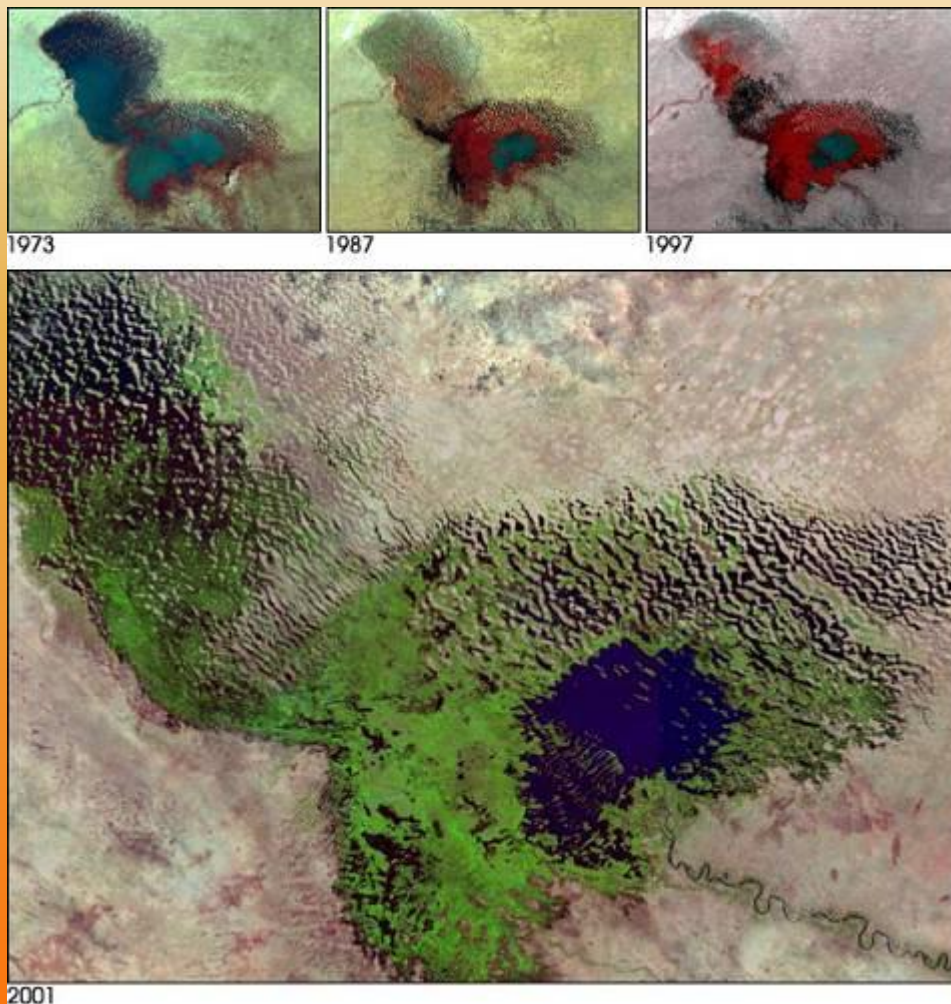


- **Водопад Виктория является одной из главных достопримечательностей Южной Африки, относится к Всемирному наследию ЮНЕСКО.**
- **Находится на границе двух национальных парков — «Гремящий Дым» («Mosi-oa-Tunya») в Замбии и «Водопад Виктория» в Зимбабве.**

Великие Африканские озера



Озеро Чад



- В 2006 году озеро площадью 23 тысячи км² уменьшилось в 26 раз и продолжает высыхать, что стало известно благодаря мониторингу Земли, осуществляемой международной системой «*Disaster Monitoring Constellation*».


Природные зоны Африки



**Влажный
экваториа
льный лес**



Саванна



Пустыня

Растительный мир



Животный мир



бегемот



окапи




горилла







Оазисы пустынь



*Африка –
прародина человека*

На территории современных
Эфиопии, Кении и Танзании



были обнаружены
останки человека
и его орудия труда,
возраст которых
более **20** млн. лет.



Масаи

Масаи до сих пор ведут полукочевой образ жизни на территории Кении и Танзании. Но строительство новых городов и рост уже построенных всё чаще заставляет их уходить из родных мест. Самый высокий народ Африки.



Пигмеи- дети леса



Первое древнейшее свидетельство о пигмеях оставил греческий историк **V** в. до х. э. Геродот.

Самый низкорослый народ.

Рост *пигмеев* — **140—150** см. Кожа у них золотисто-коричневого цвета, светлее, чем у других африканцев.



Туареги



«Сердце Африки пенья полно и пыланья,
И я верю, что если мы видим порой
Сны, которым найти не умеем названья,
Это ветер приносит их, Африка, твой!»

Николай Гумилёв

спасибо за внимание:)

