

# Политическая и физическая карта России





# Административно – территориальное деление

**России**  
В России 85 субъектов, которые включают 46 областей, 22 республики, 9 краёв, 4 автономных округа, 3 города федерального значения и 1 автономная область.

Россия делится на 8 федеральных округов:

1. Центральный - Москва
2. Северо – Западный – Санкт -Петербург
3. Северокавказский - Пятигорск
4. Южный – Ростов - на - Дону
5. Приволжский – Нижний - Новгород
6. Уральский – Екатеринбург
7. Сибирский – Новосибирск
8. Дальневосточный – Владивосток





## Города – миллионеры России

1. Москва
2. Санкт – Петербург
3. Новосибирск
4. Екатеринбург
5. Нижний – Новгород
6. Казань
7. Челябинск
8. Омск
9. Самара
10. Ростов – на – Дону
11. Уфа
12. Красноярск
13. Пермь
14. Воронеж
15. Волгоград
16. Краснодар



# Федеральные округа





# Центральный федеральный округ



**Общая информация:**

**Образован: 13 мая 2000**

**Центр ФО: Москва**

**Площадь: 650 205 км<sup>2</sup> (3,8 % от РФ)**

**Население: 39 311 413 чел. (2018) (26,76 % от РФ)**

**Плотность: 60,46 чел./км<sup>2</sup>**







# Северо-западный федеральный округ

## Северо-западный федеральный округ



**Общая информация:**

**Образован: 13 мая 2000**

**Центр ФО: Санкт – Петербург**

**Площадь: 650 205 км<sup>2</sup> (3,8 % от РФ)**

**Население: 39 311 413 чел. (2018) (26,76 % от РФ)**

**Плотность: 60,46 чел./км<sup>2</sup>**





**Республики:**  
Карелия, Коми.

**Области:**

- Архангельская,
- Вологодская,
- Калининградская,
- Ленинградская,
- Мурманская,
- Новгородская,
- Псковская.

**Город Федерального подчинения:**  
г. Санкт-Петербург

**Автономный округ:**  
Ненецкий

- Состав округа:**
1. Санкт – Петербург
  2. Ленинградская область
  3. Новгородская область
  4. Псковская область
  5. Мурманская область
  6. Вологодская область
  7. Архангельская область
  8. Республика Карелия - Петрозаводск
  9. Республика Коми - Сыктывкар
  10. Ненецкий автономный округ – Нарьян - Мар



# Южный федеральный округ



**Общая информация:**

**Образован: 13 мая 2000**

**Центр ФО: Ростов – на – Дону**

**Площадь: 447 821 км<sup>2</sup>(2,61 % от РФ)**

**Население: 16 441 852 чел. (2018) (11,19 %  
от РФ)**


**Плотность: 36,72 чел/км<sup>2</sup>**





**Состав округа:**

1. Ростовская область
2. Волгоградская область
3. Астраханская область
4. Республика Калмыкия - Элиста
5. Республика Адыгея - Майкоп
6. Краснодарский край Краснодар
7. Республика Крым - Симферополь
8. г. Севастополь


**ЮЖНЫЙ ФЕДЕРАЛЬНЫЙ ОКРУГ**

1 - Адыгея	5 - Сев. Осетия - Алания
2 - Кабардино-Балкария	6 - Южная Осетия
3 - Ингушетия	7 - Азербайджан
4 - Абхазия	



# Северо-Кавказский федеральный

## округ



**Общая информация:**

**Образован: 13 мая 2000**

**Центр ФО: Пятигорск**

**Площадь: 170 439 км<sup>2</sup>(1 % от РФ)**

**Население: 9 823 481 чел. (2018)(6,69 %  
от РФ)**

**Плотность: 57,64 чел./км<sup>2</sup>**



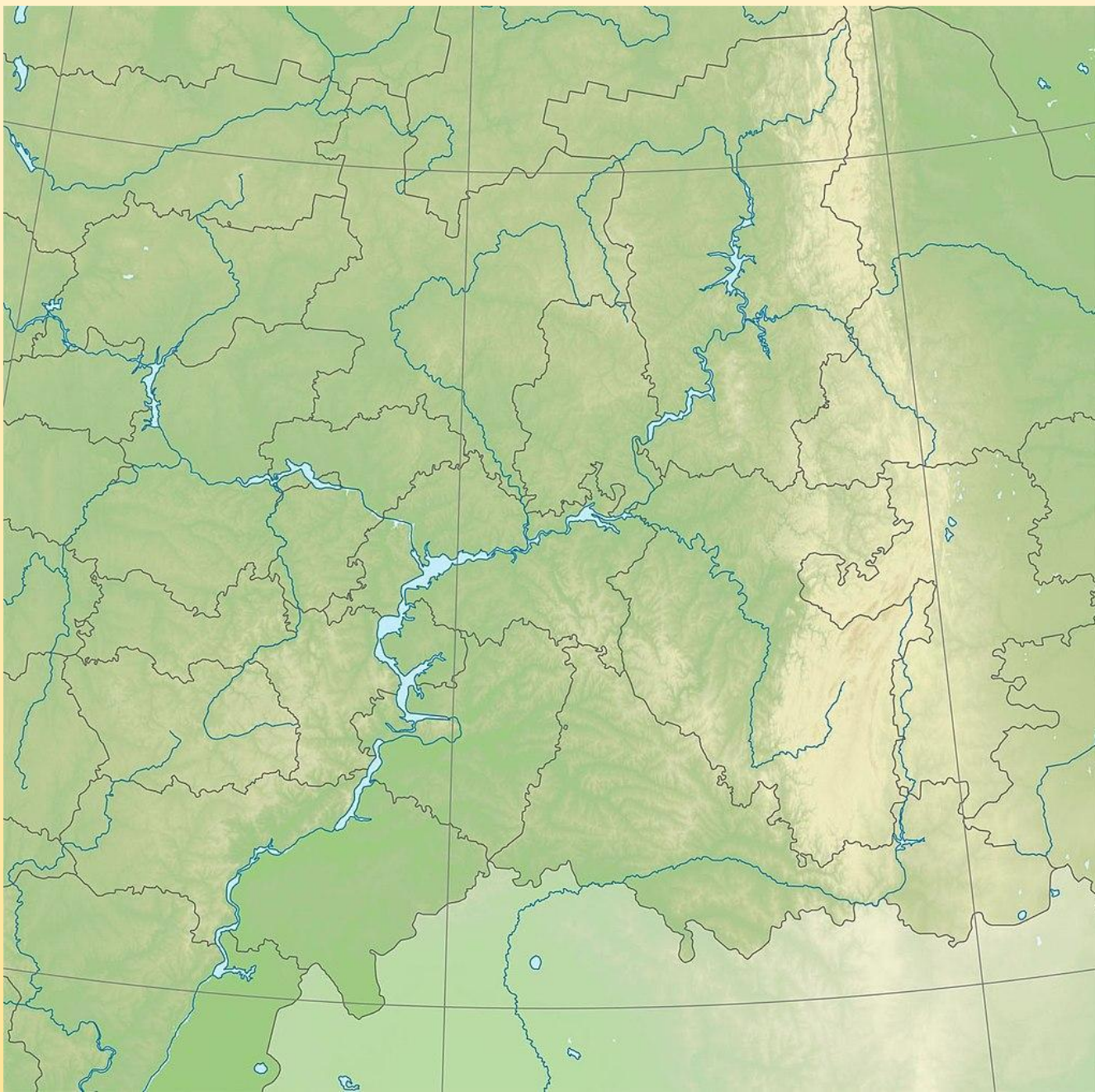


### Состав округа:

1. Ставропольский край – Ставрополь
2. Республика Карачаево – Черкессия – Черкесск
3. Республика Кабардино – Балкария – Нальчик
4. Республика Северная Осетия (Алания) Владикавказ
5. Республика Дагестан – Махачкала
6. Республика Ингушетия – Магас
7. Республика Чечня – Грозный



# Приволжский федеральный округ



**Общая информация:**

**Образован: 13 мая 2000**

**Центр ФО: Нижний Новгород**

**Площадь: 1 036 975 км<sup>2</sup> (6.06 % от РФ)**

**Население: 29 542 696 чел. (2018) (20.11 %  
от РФ)**

**Плотность: 28,49 чел./км<sup>2</sup>**





## Состав округа:

1. Саратовская область
2. Самарская область
3. Пензенская область
4. Ульяновская область
5. Оренбургская область
6. Нижегородская область
7. Кировская область
8. Республика Башкортостан – Уфа
9. Республика Татарстан – Казань
10. Республика Марий Эл – Йошкар – Ола
11. Республика Мордовия – Саранск
12. Республика Чувашия – Чебоксары
13. Республика Удмуртия – Ижевск
14. Пермский край – Пермь



# Уральский федеральный округ



**Общая информация:**

**Образован: 13 мая 2000**

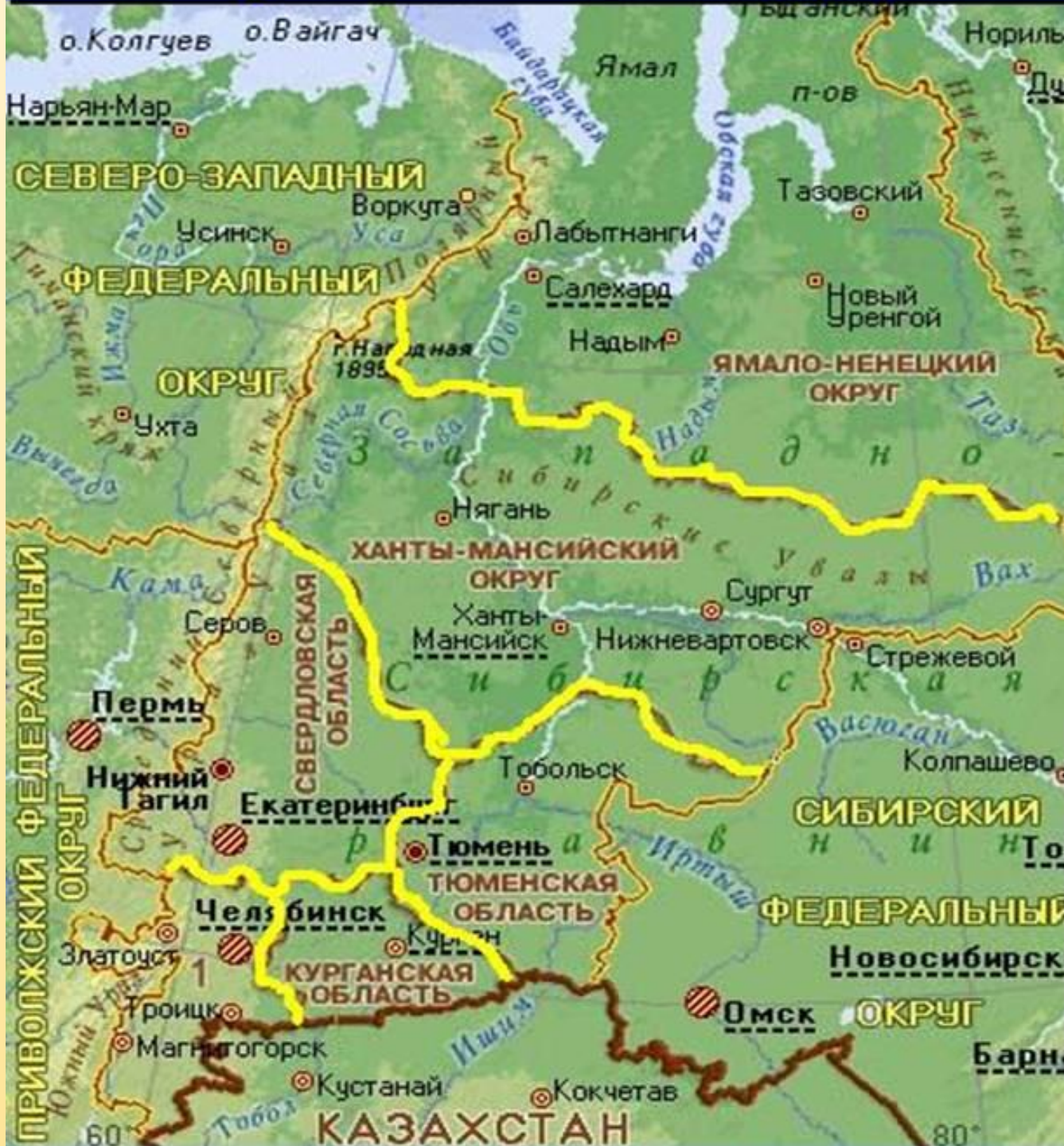
**Центр ФО: Свердловск**

**Площадь: 1 818 497 км<sup>2</sup> (10,62 % от РФ)**

**Население: 12 356 229 чел. (2018)(8,41 %  
от РФ)**

**Плотность: 6,79 чел./км<sup>2</sup>**





### Состав округа:

1. Свердловская область – Екатеринбург
2. Челябинская область
3. Курганская область
4. Тюменская область – Тюмень
5. Ханты – Мансийский автономный округ – Ханты – Мансийск
6. Ямало – Ненецкий автономный округ – Салехард



# Сибирский федеральный округ



**Общая информация:**

**Образован: 13 мая 2000**

**Центр ФО: Новосибирск**

**Площадь: 5 144 953 км<sup>2</sup>(30,04 % от РФ)**

**Население: 19 287 474 чел. (2018) (13,13 %  
от РФ)**

**Плотность: 3,75 чел./км<sup>2</sup>**





**Состав округа:**

1. Омская область
2. Томская область
3. Новосибирская область
4. Кемеровская область
5. Иркутская область
6. Республика Алтай – Горно – Алтайск
7. Республика Хакасия – Абакан
8. Республика Тыва – Кызыл
9. Республика Бурятия – Улан – Удэ
10. Красноярский край – Красноярск
11. Забайкальский край – Чита
12. Алтайский край – Барнаул



- |                        |             |
|------------------------|-------------|
| 1 - Новосибирская обл. | 6 - Хакасия |
| 2 - Республика Алтай   |             |
| 3 - Кемеровская обл.   |             |



# Дальневосточный федеральный округ



**Общая информация:**  
**Образован: 13 мая 2000**  
**Центр ФО: Хабаровск**  
**Площадь: 6 169 329 км<sup>2</sup> (36,02 % от РФ)**  
**Население: 6 165 284 чел. (2018) (4.2 % от РФ)**  
**Плотность: 1,00 чел./км<sup>2</sup>**





### Состав округа:

1. Сахалинская область
2. Амурская область
3. Магаданская область
4. Республика Саха (Якутия)  
– Якутск
5. Приморский край –  
Владивосток
6. Хабаровский край –  
Хабаровск
7. Камчатский край –  
Петропавловск –  
Камчатский
8. Чукотский автономный  
округ - Анадырь
9. Еврейская автономная  
область – Биробиджан



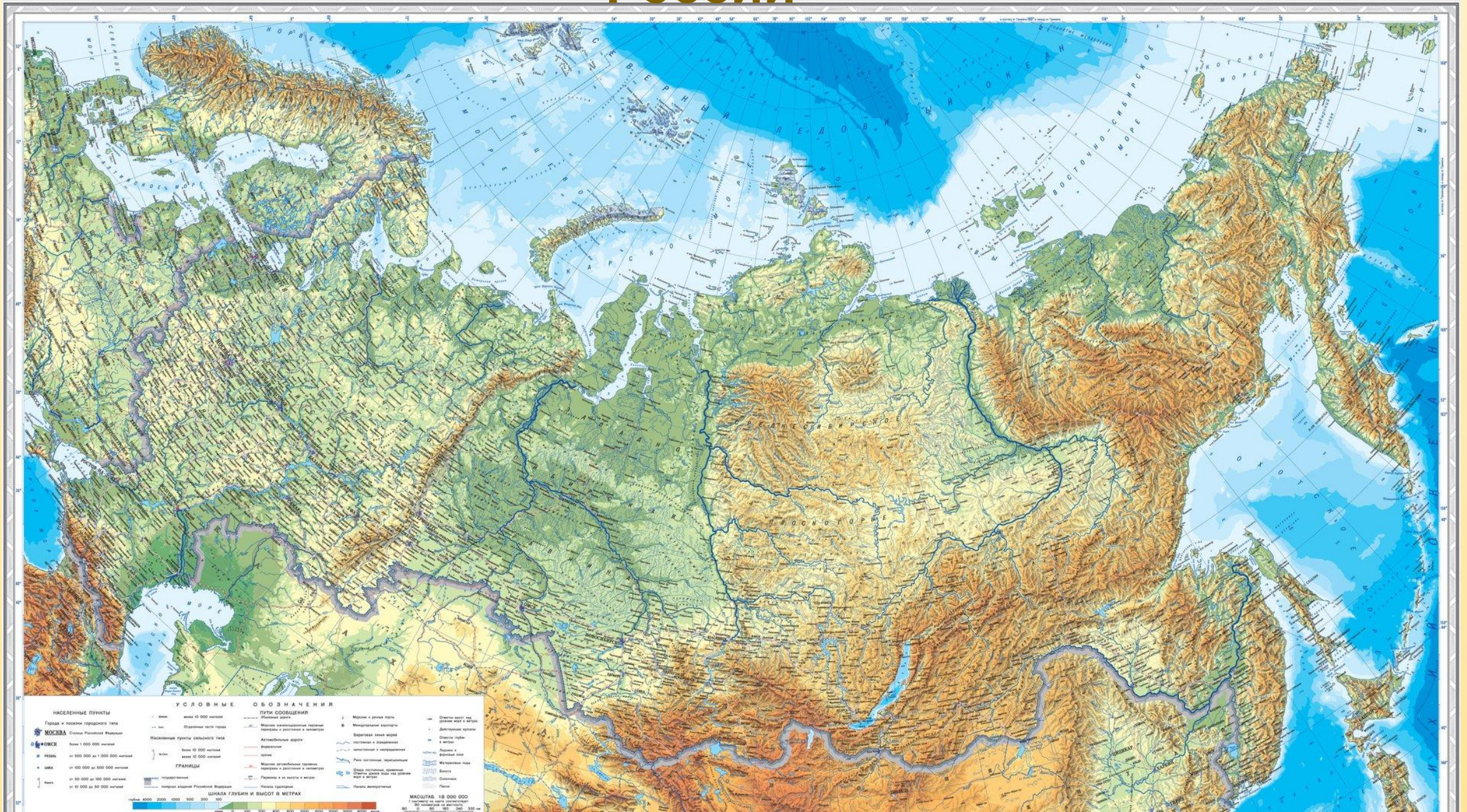
# Объекты всемирного наследия ЮНЕСКО в России



Объекты Всемирного наследия ЮНЕСКО в России



# Физическая география России





## Горы, хребты, возвышенности, равнины, плоскогорья

1. Уральские горы \*
  2. Малый Кавказ
  3. Большой Кавказ \*
  4. Алтай \*
  5. Западный Саян
  6. Восточный Саян
  7. Сихотэ – Алинь
  8. Срединный хребет \*
  10. Валдайская возвышенность
  11. Среднерусская возвышенность
  12. Приволжская возвышенность
  13. Северные Увалы
  14. Тиманский кряж
  15. Прикаспийская низменность
  16. Западно- Сибирская низменность
  17. Среднесибирское плоскогорье
  18. Становое нагорье
  19. Алданское нагорье
- \* Знать высшую точку

## Реки

1. Волга
2. Кама
3. Ока
4. Москва
5. Нева
6. Дон
7. Северский Донец
8. Терек
9. Сулак
10. Кубань
11. Печера
12. Северная Двина (Юг и Сухона)
13. Обь (Бия и Катунь)
14. Иртыш
15. Тобол
16. Енисей
17. Ангара
18. Подкаменная Тунгуска
19. Нижняя Тунгуска
20. Лена
21. Витим
22. Вилюй
23. Алдан
24. Колыма
25. Индигирка
26. Анадырь
27. Яна
28. Олёкма
29. Оленёк
30. Селенга
31. Амур
32. Усури
33. Зея
34. Бурей
35. Урал

## Озера и водохранилища

1. Байкал
2. Чудское
3. Псковское
4. Ильмень
5. Ладожское
6. Онежское
7. Терлецкое
8. Ольхон
9. Баскунчак
10. Чаны

## Водоохранилища

1. Верхневолжское
2. Ивановское
3. Угличское
4. Рыбинское
5. Горьковское
6. Чебоксарское
7. Куйбышевское
8. Саратовское
9. Волгоградское
10. Камское
11. Воткинское
12. Нижне – Камское
13. Цымлянское
14. Зейское
15. Бурейское
16. Иркутское
17. Братское
18. Усть – Илимское
19. Богучанское
20. Саяно – Шушенское
21. Красноярское
22. Новосибирское

## Моря, заливы и проливы

1. Белое море
2. Баренцево море
3. Карское море
4. Море Лаптевых
5. Восточно – сибирское море
6. Чукотское море
7. Берингово море
8. Охотское море
9. Японское море

## Проливы

1. Карские ворота
2. Югорский Шар
3. Маточкин Шар
4. Пролив Вилькицкого
5. Пролив Дмитрия лаптева
6. Пролив Лонга
7. Берингов пролив
8. Татарский пролив
9. Пролив Лаперуза

## Заливы

1. Залив Шелихова
2. Анадырский залив
3. Пенжинская губа
4. Енисейский залив
5. Обская губа
6. Печорская губа
7. Чёшская губа
8. Мезенская губа
9. Двинская губа
10. Финский залив
11. залив Петра Великого

## Полуострова и острова Полуострова

1. Кольский
2. Ямал
3. Гыданский
4. Тазовский
5. Таймыр
6. Чукотский
7. Камчатка

## Острова

1. Новая Земля (о. Северный, о. Южный )
2. Колгуев
3. Вайгач
4. Земля Франца – Иосифа
5. Северная земля (Комсомолец, о. Ктябрьской революции, Большевик
6. Новосибирские острова (Котельный, Бол. Ляховский
7. Врангеля
8. Командорские острова
9. Шантарские острова
10. Курильские острова
11. О. Сахалин
12. Соловецкие острова



**Спасибо за  
внимание!**

Презентацию составил  
студент 1 курса, ФПЭК,  
МГИМО  
Головки Глеб