

Kremnické vrchy



*Vlastiveda
4. ročník*

Mgr. Margita Husáková

Kremnické vrchy

- ležia v strede stredného Slovenska,
- patria do chránenej krajinnej oblasti (CHKO),



Kremnické vrchy


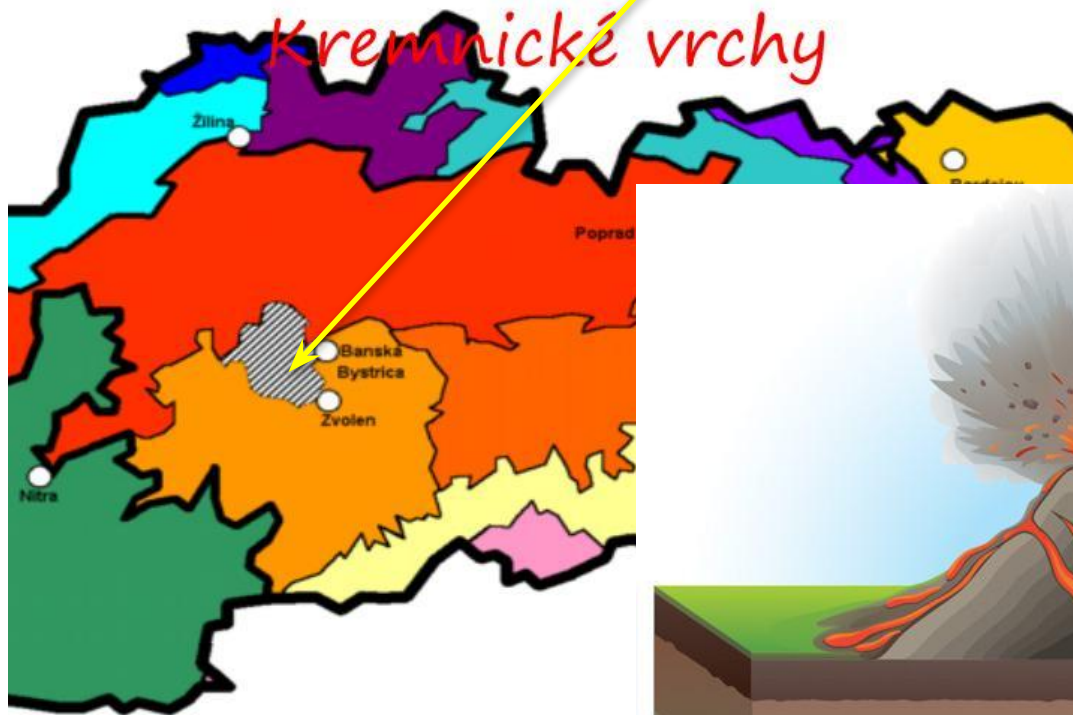
- ohraničujú:

- z juhu údolie rieky HRON




Kremnické vrchy

- vznikli v dávnej minulosti zo sopiek,
- dnes sú vyhasnuté,




Ako vznikli sopečné pohoria?

- Najvyšší vrch Kremnických vrchov **Flochová** (1 317 m), je najväčší stratovulkán pohoria.




Kremnické vrchy

- boli v minulosti známe ťažbou zlata,



Banské múzeum Kremnica - Štôlna Andrej



Kremnica - „zlatá“,

- banské mesto,
- má najstaršiu budovu mincovne na svete,
- dodnes sa v meste razia mince a medaily,





Baroková fontána



Múzeum mincí a medailí



visitkremica.com



Múzeum gýča

Kremnický štós

- **prírodná rezervácia** - postupným zvetrávaním lávových prúdov sa vytvorila scenéria skalných útvarov: stien, rebier, veží a mohutných skalných sutín.



Kremnické Bane

- zemepisný stred Európy,



Zdroje:

Vlastiveda pre štvrtákov, pracovná učebnica II.časť

Obrázky a info:

http://www.virtual-lab.sk/claroline/claroline/course/index.php?cid=GEO5_009

<https://existed.ru/sk/volcanoes-types-of-volcanoes-of-our-planet/>

<https://www.treking.cz/regiony/sopky-na-slovensku.htm>

<https://geopark-kremnica.webnode.sk/charakteristika-uzemia-geoparku/ochrana-prirody/prirodna-rezervacia-kremnicky-stos/>

<https://www.aktuality.sk/clanok/473989/farebny-vodopad-v-kremnickych-vrchoch/>

<https://www.slovago.sk/muzea/banske-muzeum-kremnica---stolna-andrej>

<https://www.slovago.sk/muzea/muzeum-minci-a-medaili>

<http://www.gyc.sk/pozvanka-do-muzea-gyca/>

<http://www.citylifeslovakia.sk/miesta/stred-europy-kremnicke-bane/>

ĎAKUJEM ZA POZORNOSŤ