

Лесные ресурсы мира.



Подготовили:

- Киселева Пелагея,
 - Кривокорытова Наталья,
 - Поварёнкина Светлана ,
- группа 203-05

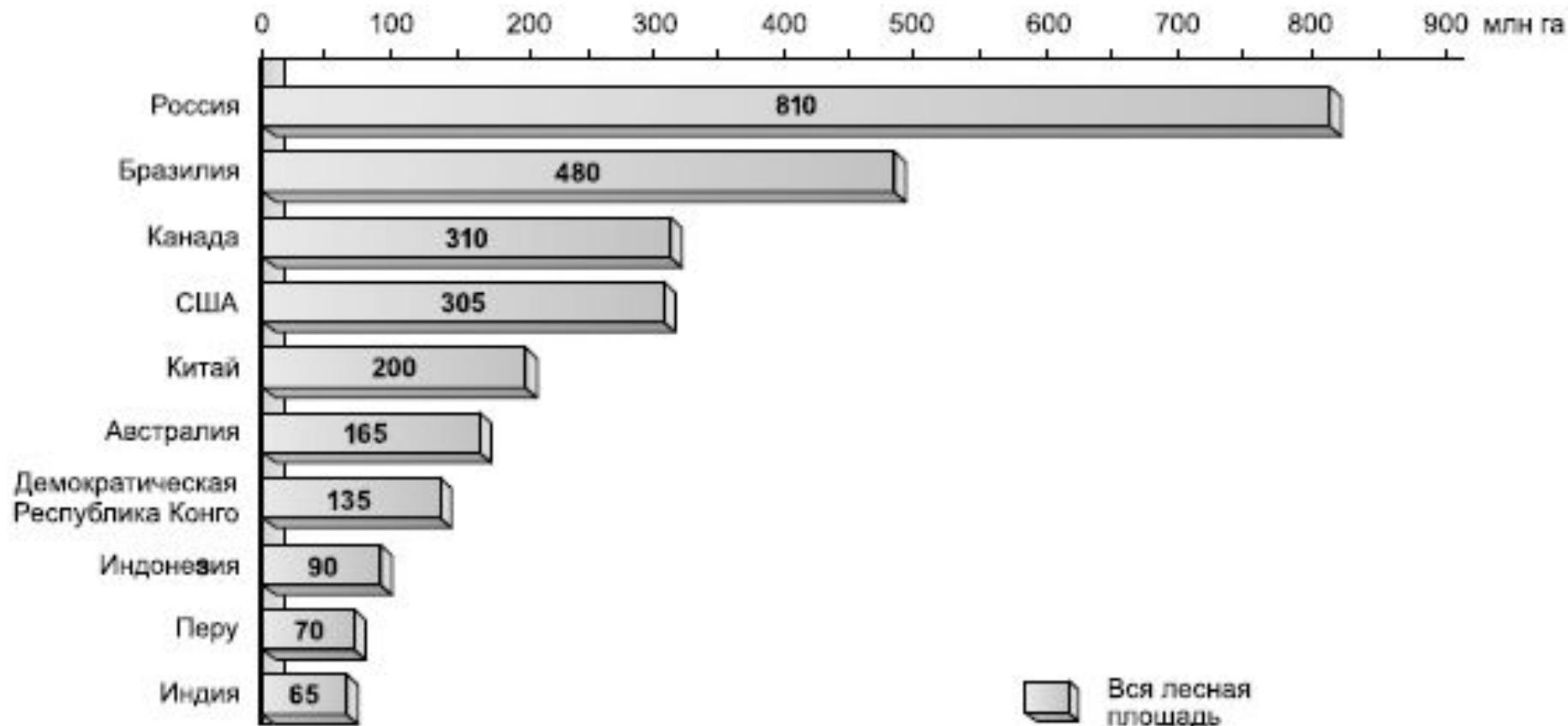
Лесные ресурсы — важный ресурс биосферы.



Лесная площадь-площадь всех земель лесного фонда.

Помимо собственно лесных угодий включают также кустарники, редины, вырубki.

Лесопокрытая площадь-площадь, непосредственно занятая лесами.



Доля лесов в территории разных стран, 2007 год.

Страна	Доля лесов, %	Страна	Доля лесов, %
Суринам	94,7	Канада	33,6
Сейшельские острова	88,9	США	33,1
Габон	84,5	ФРГ	31,7
Соломоновы острова	77,6	Норвегия	30,7
Гайана	76,7	Таиланд	28,4
Финляндия	73,9	Индия	22,8
Гвинея-Бисау	73,7	Австралия	21,3
Белиз	72,5	Китай	21,2
Лаос	69,9	Украина	16,5
Япония	68,2	Нигерия	12,2
Швеция	66,2	Аргентина	12,1
Конго	65,8	Великобритания	11,8
Папуа-Новая Гвинея	65,0	ЮАР	7,6
Малайзия	63,6	Монголия	6,5
Республика Корея	63,5	Тонга	5,0
ДРК	58,9	ОАЭ	3,7
Колумбия	58,5	Кирибати	3,0
Бразилия	57,2	Пакистан	2,5
Боливия	54,2	Саудовская Аравия	1,3
Эстония	53,9	Казахстан	1,2
Бруней	52,8	Бахрейн	0,6
Индонезия	48,8	Исландия	0,5
РФ	47,9	Египет	0,1
Вануату	36,1	Науру	0
Италия	33,9	Токелау	0

Доля лесов в площади крупнейших по численности населения стран мира, 2007 год.

Страна	Лесопокрытая площадь	
	Млн. га	На душу населения, га. (среднемировой показатель 0,606 га/чел.)
КНР	197,3	0,150
Индия	67,6	0,062
США	303,1	1,016
Индонезия	88,5	0,360
Бразилия	477,7	2,540
Пакистан	1,9	0,011
Бангладеш	0,9	0,006
РФ	808,8	5,660
Нигерия	11,1	0,084
Япония	24,9	0,195
Мексика	64,2	0,598

**Страны мира, лидирующие по лесопокрытой площади, 2007
год.**

Страна	Лесопокрытая площадь, млн.га
РФ	808,8
Бразилия	477,7
Канада	310,1
США	303,1
КНР	197,3
Австралия	163,7
ДРК	133,6
Индонезия	88,5
Перу	68,7
Индия	67,7

Лесистость- отношение лесопокрытой площади к площади рассматриваемого региона .

По лесистости территории делятся на три группы:

**Сильно лесистые
50-100%**

- Франц.Гвиана
- Суринам(90%)
- Мозамбик
- Эквадор
- Конго
- Мьянма
- Япония

**Среднелесистые
10-50 %**

- Ангола
- Бразилия
- Испания
- США
- Канада
- Индия
- РФ(45%)

**Слаболесистые
менее10 %**

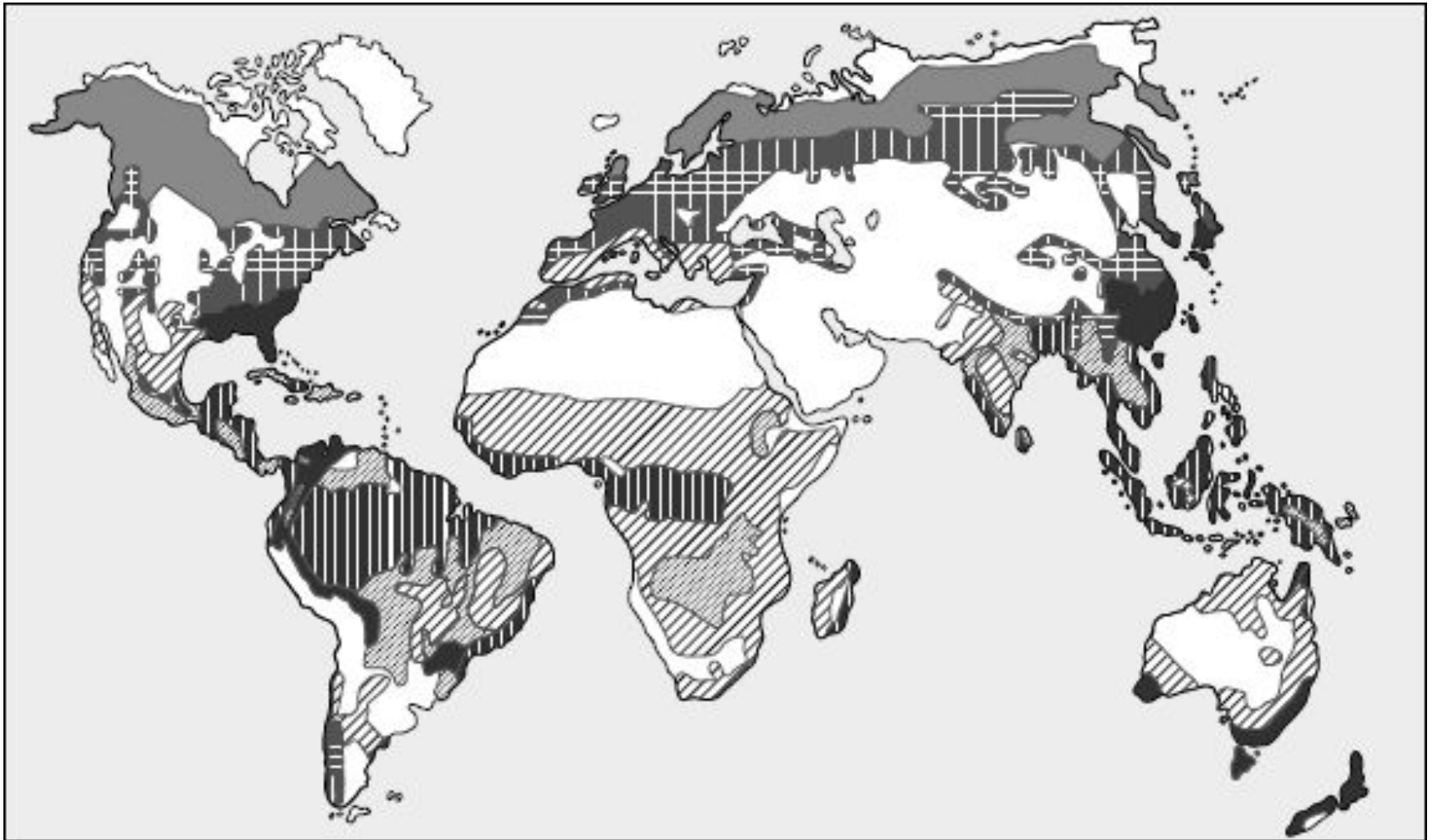
- Монголия
- Великобритания
- Кения
- Сирия
- ЮАР
- Кувейт

РАСПРЕДЕЛЕНИЕ МИРОВЫХ ЛЕСНЫХ РЕСУРСОВ ПО КРУПНЫМ РЕГИОНАМ

Регион, мир	Лесная площадь, млн га	Лесопокрытая площадь		Лесистость, %	Запас древесины, млрд м ³
		всего, млн га	на 1 человека, га		
СНГ	940	755	2,2	35	84
Зарубежная Европа*	195	150	0,3	27	19
Зарубежная Азия*	660	500	0,2	19	55
Африка	1140	545	0,9	18	56
Северная Америка	750	455	1,7	25	53
Латинская Америка	1260	970	2,2	48	110
Австралия и Океания	180	70	0,5	9	7
ВСЕЬ МИР	5125	3445	0,6	27	384

* Без стран СНГ.

Схематическая карта лесов мира



1



2



3



4



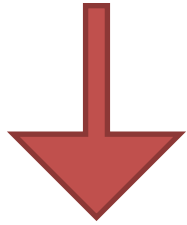
5



6

1– хвойные леса холодной зоны; 2 – смешанные леса умеренного пояса;
3 – леса сухих областей; 4 – экваториальные дождевые леса; 5 –
тропические влажные леса; 6 – влажные леса теплого умеренного пояса


Лесные пояса мира.



Северный лесной пояс



Умеренный, субтропический
Частично субарктический пояс.



Южный лесной пояс



Тропический и экваториальный
пояс.

Характеристика лесных поясов.

Северный лесной пояс

Лежит в зоне умеренного и части субтропического пояса.

Площадь 2 млрд. га

67%- занимают хвойные деревья
33%- занимают лиственные деревья

Охватывает территорию России, Зарубежной Европы, США и Канады

Южный лесной пояс

Лежит в зоне влажного тропического и экваториального пояса.

Площадь 2 млрд. га

50%-широколиственные влажные тропические леса
50%-разреженные леса и кустарники

Охватывает территорию Южной и Юго-Восточной Азии, Центральной Африки и Латинской Америки

Проблемы обезлесения

Обезлесивание- процесс исчезновения леса по естественным причинам или в результате хозяйственной деятельности человека.



Изменение площади, покрытой лесной растительностью, за время существования цивилизации

