



**«Дальневосточный
экономический
район».**



0 400 800 км **ДАЛЬНЕВОСТОЧНЫЙ ФО**

- 1 - Корея
- 2 - Приморский край
- 3 - Сахалинская обл.
- 4 - Камчатская обл.
- 5 - Еврейская обл.

Цели:

- определить состав района;
 - особенности ЭГП;
 - дать оценку природных условий и природных ресурсов;
 - изучить проблемы и перспективы развития.
-

План изучения экономического района.

- Состав (какие субъекты входят).
 - Особенности ЭГП.
 - Уникальность ПУ и ПР.
 - Население.
 - Структура хозяйства.
 - Проблемы и перспективы развития.
-

Состав территории


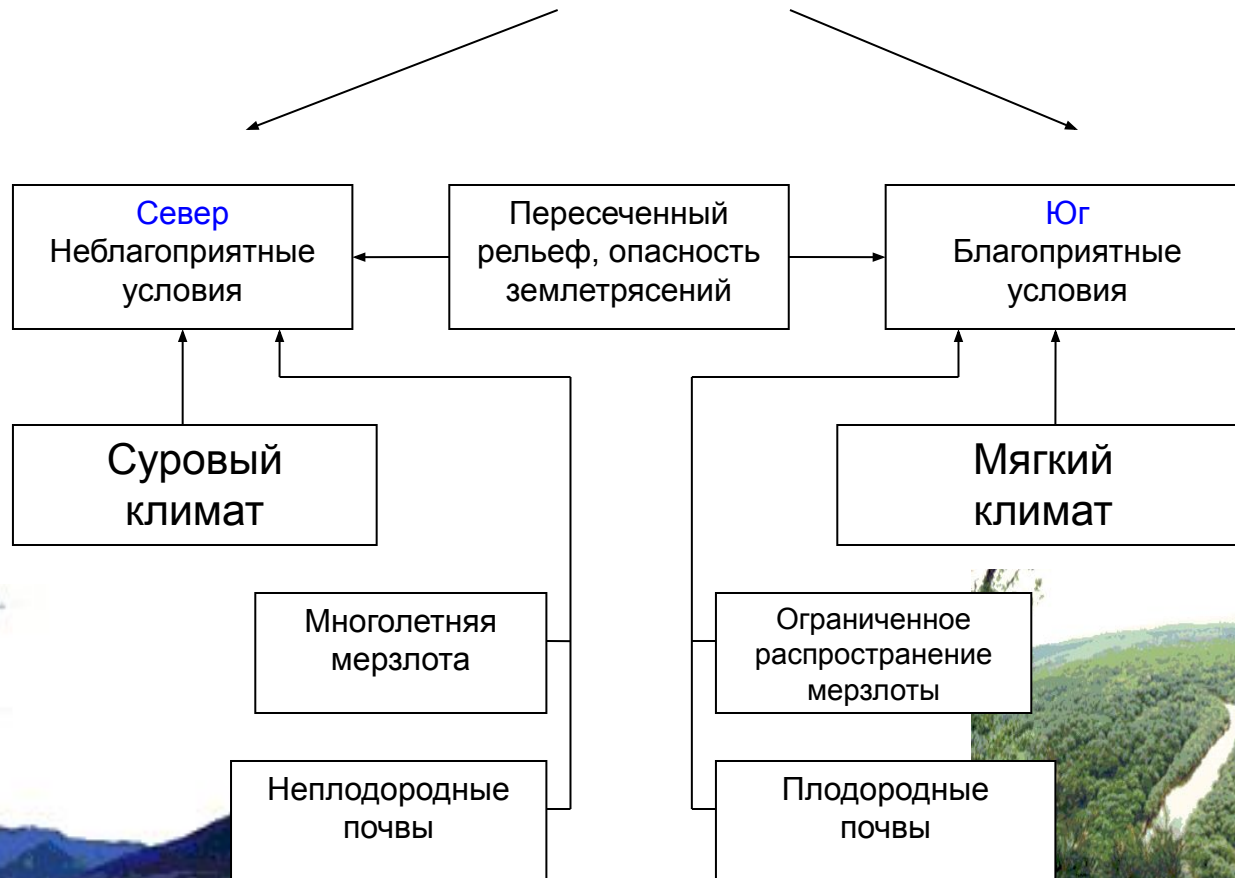
Субъекты	Адм.центр	S (тыс.км ²)	Н (тыс.ч.)
Республика Якутия	Якутск	3103	1061
Еврейская АО	Биробиджан	36	218
Чукотский АО	Анадырь	738	113
Приморский край	Владивосток	166	2287
Хабаровский край	Хабаровск	789	1608
Амурская область	Благовещенск	384	1057
Камчатская область	Петропавловск- Камчатский	472	301
В т.ч. Корякский АО	Палана	439	35
Сахалинская область	Южно - Сахалинск	87	699
Магаданская область	Магадан	630	239

-
- Общая площадь –
6 млн. 216 тыс. км²
 - Население –
7 млн. 150 тыс. чел.
-

Особенности ЭГП:

- удаленность от центра;
 - приморское положение;
 - обширный открытый выход к Тихому океану и к Юго-Восточным странам Азии: Китаю, Корее, Вьетнаму, Австралии, Канаде, США;
 - граничит с Китаем и Кореей, граница проходит по реке Амур;
 - огромная слабоосвоенная территория;
 - нет связи юга с севером.
-


Природные условия Дальнего Востока.



Природные ресурсы

- Минеральные
 - Рыбные
 - Лесные
 - Водные
-


- Золото
- Алмаз
- Свинец
- Олово
- Вольфрам
- Каменный уголь
- Нефть
- газ




- Лососевые

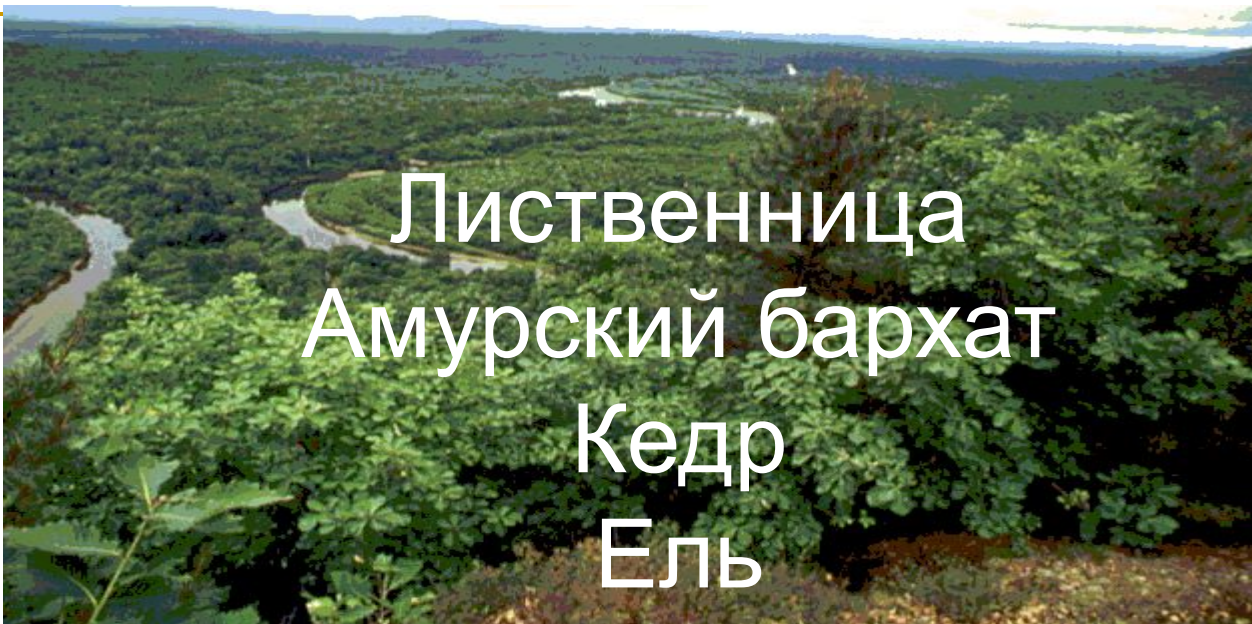


- Сельдь



- Крабы





Лиственница
Амурский бархат
Кедр
Ель



■ Амур





Вывод:

природные ресурсы
Дальнего Востока
богатейшие.



Население.

- низкая плотность населения;
- слабая заселенность севера;
- тяготение населения к транспортным путям и местам разработки полезных ископаемых



Отрасли специализации хозяйства.

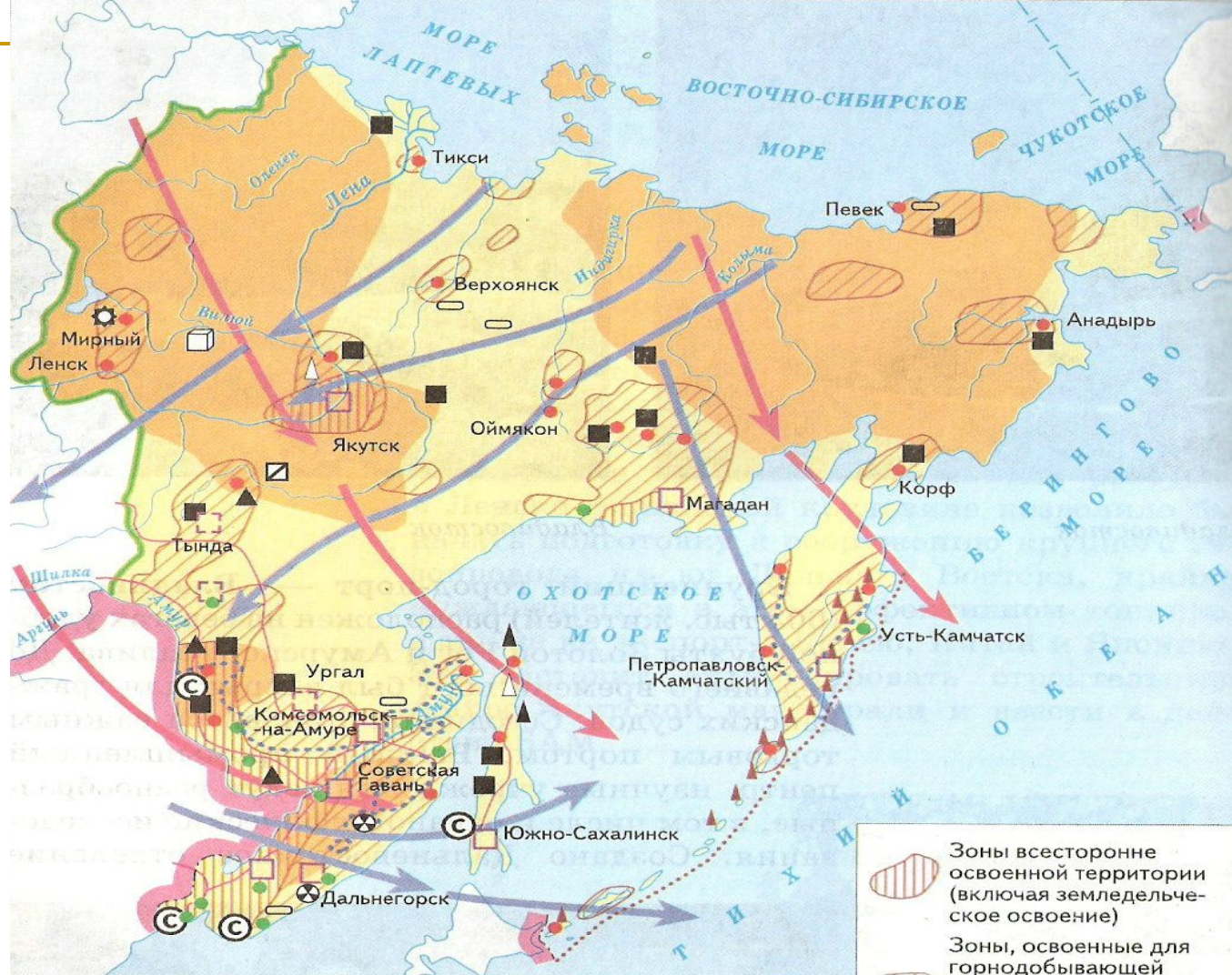
- цветная металлургия (добыча и обогащение руд цветных металлов);
- рыбная промышленность;
- лесная промышленность.



Проблемы и перспективы развития.

- удаленность от центра, разрыв хозяйственных связей;
- неразвитость собственных заносов сырья;
- развитие обрабатывающих отраслей;
- необходимо экономное освоение природных ресурсов;
- сохранение рыбных ресурсов;
- создание совместных производств с зарубежными партнерами.





- | | | |
|--|---|---|
| <p>■ Сейсмоопасные районы с возможностью землетрясений от 6 баллов и более</p> <p>--- Южная граница многолетней мерзлоты</p> <p>➔ Основные направления перемещения циклонов</p> <p>➔ зимних ➔ летних</p> <p>⋯ Наиболее цунамиопасные районы</p> <p>▲ Действующие вулканы</p> <p>— Железные дороги</p> | <p>● Существующие и проектируемые природные заповедники</p> <p>Полезные ископаемые</p> <p>■ уголь</p> <p>▲ нефть</p> <p>△ природный газ</p> <p>▲ железные руды</p> <p>⊗ полиметаллические руды</p> <p>○ оловянные руды</p> <p>▣ слюда</p> <p>□ поваренная соль</p> <p>⊛ алмазы</p> | <p>▨ Зоны всесторонне освоенной территории (включая земледельческое освоение)</p> <p>▩ Зоны, освоенные для горнодобывающей промышленности, лесного хозяйства и рыболовства</p> <p>Основные ТПК и хозяйственные узлы</p> <p>▤ формирующиеся</p> <p>▥ сложившиеся</p> <p>⊙ Формирующиеся свободные экономические зоны</p> <p>● Прочие важные промузлы и промцентры</p> |
|--|---|---|



