



Путешествие по стране

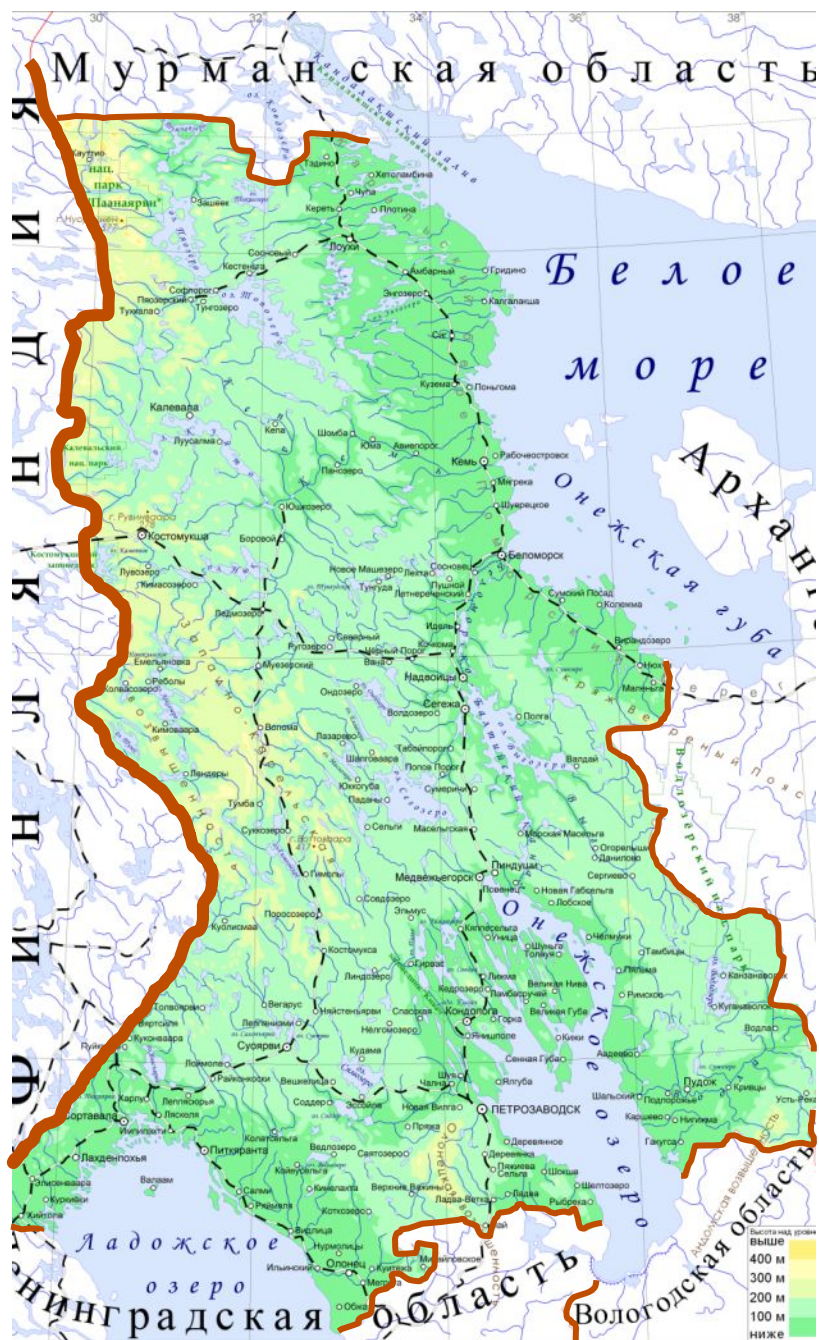
Карелия
Северная жемчужина
России

Соседи Карелии

Слева, на западе, Карелия граничит с **Финляндией**.

На востоке Карелия – с **Архангельской областью**, на юге — с **Вологодской и Ленинградской областями**.

А если поехать на север, то мы попадем за **полярный круг**, а потом в **Мурманскую область**.



Символика Карелии

Флаг



Герб

Зеленый – природа и растительность

Синий - цвет озер и рек Карелии

Красный - цвет силы, мужества и храбрости народа

Золотой - цвет верховенства, величия и богатства

Центральный элемент герба - фигура медведя. Медведь у карел особо почитался.

На вершине герба - восьмиконечная золотая звезда, символ путеводной звезды народа.



Природа Карелии и климат





Половина территории Карелии – леса.

И очень много озер и рек.
В Карелии много камней – следов древнего ледника.

Зима достаточно мягкая, а вот лето – прохладное.



Папы и копыта: кого можно встретить в карельских лесах



Медведи - хозяева карельских лесов.

Волки - еще одни знакомые многим и довольно опасные лесные жители, сегодня их в Карелии не так много.

В лесах на юге республики живут самые крупные дикие кошки Европы - **рыси**. Эти довольно милые на первый взгляд животные вооружены длинными и очень острыми когтями.

На территории Карелии обитают разные животные, многие из которых, занесены в Красную книгу.

Природа Карелии

В Карелии очень много хвойных деревьев, там можно найти ель, которой больше 170 лет.

В Карелии растет береза, она всегда очень ценилась в народе, из-за своей красоты и особой прочности.

Также там можно найти много ягод :
морознику, чернику, голубику,
бруснику, клюкву,

И много разных грибов



Самые крупные водоемы Карелии

Онего (Онежское озеро) – второе по величине в Европе. На берегу Онеги находится столица Карелии – Петрозаводск.

Ладога (Ладожское озеро) – первое по величине в Европе. Ладога – озеро с крутым характером, нередко туманы и бури.

Беломорье (Белое море), также его называют «Залив змей», из-за формы. Здесь обитает так называемый северный кит – белуха.

Кольский п-ов

о. Моржовец

Мезенская
губа



Ласты и хвост: кого можно встретить в карельских озерах

Тюлени. Кажется, что они очень медлительные, потому что на суше неуклюже переползают с места на место, тяжело вздыхая. Но попадая в воду тюлени становятся очень быстрыми.

В Карелии мы можем встретить несколько представителей:

Кольчатая нерпа, или **кольчатый тюлень** живёт в Белом море круглый год.

Еще в Ладожском озере есть **Ладожская кольчатая нерпа**


В начале зимы приплывают в Белое море стада **гренландских тюленей**.

Заходит в Белое море для откорма, а иногда и зимует в нём другой крупный морской зверь, **зубатый кит — белуха**.



Вышивка Карелии

В Карелии, как и по всей России, умение вышивать было обязательным для каждой женщины. В Заонежье, например, умение вышивать у девушек приравнивалось к знанию грамоты у парней. До наших дней дошли старинные вышивки – полотенца, подзоры, столешники, детали народного бытового и праздничного костюма.



Цыганова В.А.

Национальная кухня Карелии



Калитки - национальное карельское блюдо.

Карельские женщины говорят "Калитка просит восьмерки". Это значит, чтобы испечь калитки, необходимы восемь компонентов — мука, вода, простокваша, соль, молоко, масло, сметана и начинка.



Карелы в огромных количествах выращивали репу, из нее готовили компоты, квас, пекли запеканки и добавляли его в каши. Вяленая репа была самым любимым лакомством маленьких карел.

