

СХІДНО-КИТАЙСЬКА ГІРСЬКО-РІВНИННА КОНТИНЕНТАЛЬНО- ОСТРІВНА КРАЇНА.



Підготувала
Студентка III курсу
Групи геоморфологія
Климчук Вікторія



Розташування. Ця фізико-географічна країна охоплює Північнокитайську рівнину, Сичуанську улоговину, Південнокитайські гори, Примор'я, о-ви Тайвань і Хайнань. На півночі країна межує з Центральноазійською рівнинною та Приамурсько-Корейською гірсько-рівнинною континентально-острівною країнами. На заході - з Тибетською гірською та Індокитайською гірсько-рівнинною країнами.

На сході омивається водами Жовтого, Східно-китайського та Південно-китайського морів.





Тектоніка та орографія. Східнокитайська країна розміщується на Китайській платформі, кристалічний фундамент якої перекритий породами різного віку - від кембрію до четвертинного. Майже 50% території займають низовини і рівнини, найбільшою серед яких є акумулятивна Велика Китайська рівнина. Найвищим підняттям субширотного простягання є розчленований глибокими ущелинами хр. Циньлін (до 4000 м).



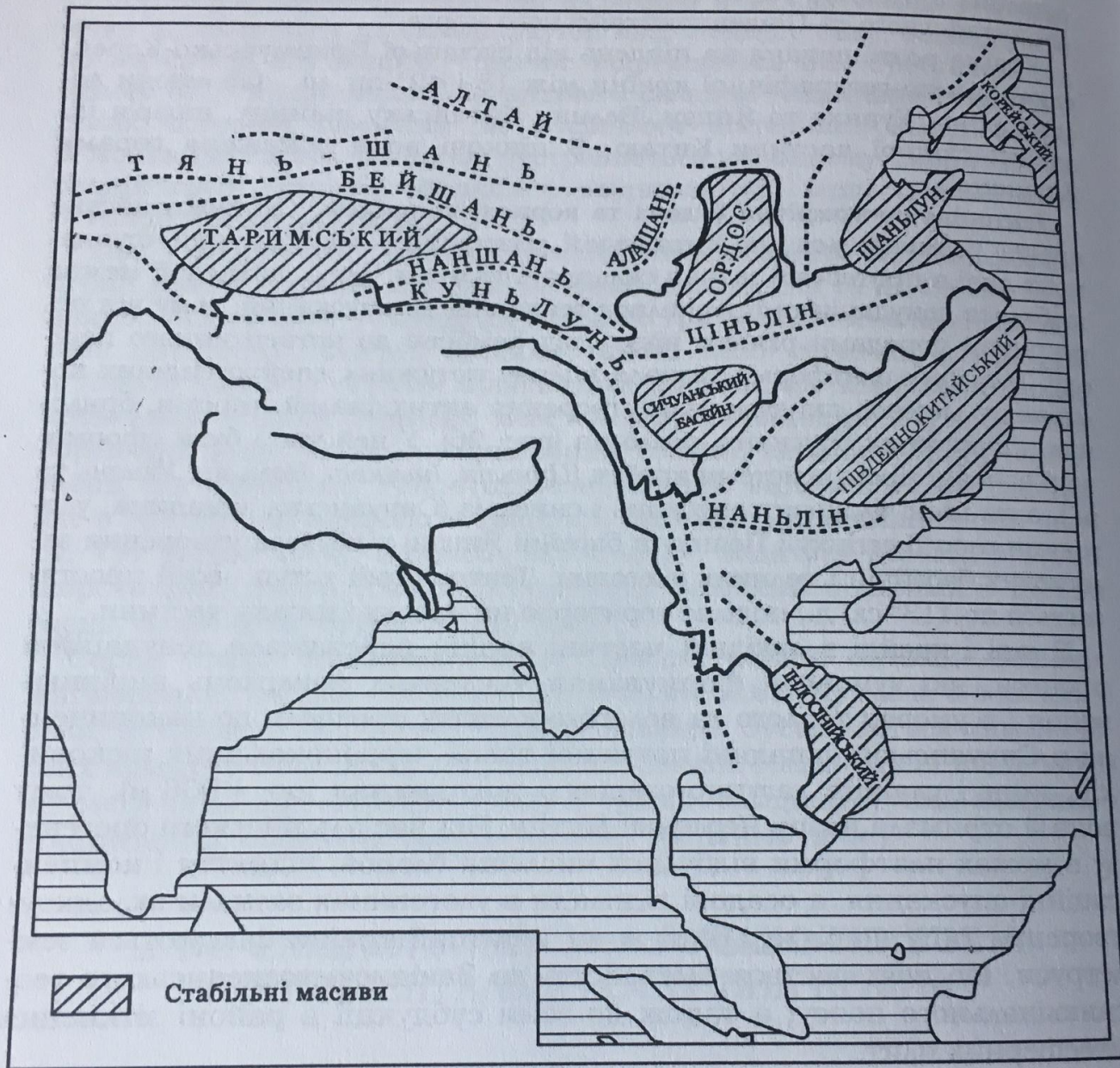


Рис. 26. Китайська платформа після яньшанських (мезозойських) та альпійських рухів

На південь від річок Янцзи та Сіцзян переважають середні та невисокі гори і нагір'я, а також горбисті височини, розділені широкими і глибокими річковими долинами.



ТИПОВІ ЛАНДШАФТИ ПІВДЕННОГО КИТАЮ



Основним чинником формування клімату країни є мусонна циркуляція повітря. Особливо температура відрізняється по обидва боки від Ціньлін, який є важливою кліматичною межею і затримує холодне повітря при його просуванні в південному напрямку.



У південних районах найчастіше в кінці літа і восени бувають тайфуни. Кількість опадів - 500 мм в басейні р. Хуанхе, 2000 мм - в південних районах та на підняттях на східному узбережжі. Оподи випадають переважно влітку (до 85%).



Річкова мережа Східнокитайської країни досить густа. Тут знаходяться найбільші річки Азії - Янцзи (5800 км) і Хуанхе (4845 км). Вони повноводні влітку і міліють взимку.



Хуанх

е YAVSHOKE.NET



Янцзи

У Східно-китайській країні багато озер.

На півдні зустрічаються численні озера тектонічного, карстового та лагунного походження.



У ґрунтовому покриві країни переважають лісові ґрунти, зокрема бурі лісові в горах Циньлін, коричневі вилугувані в низьких горах і жовтоземи, червоноземи в лучні коричневі в межах Китайської рівнини. У долинах річок Хуанхе та Янцзи сформувались алювіальні ґрунти



Рослинний світ країни дуже давній і багатий на види. Тут зустрічається багато ендемічних і реліктових видів рослин. В цілому переважають субтропічні ліси, в яких налічується понад 600 видів дерев і чагарників.



Домінують магнолія,
вічнозелені види дуба,
салове, тунгове,
камфорне, тюльпанне
дерева, численні
південні хвойні.



Тваринний світ.

Тут зустрічаються леопард, ведмідь балу, панда, мавпа, лемур, кабан, крилан, панголін. З гризунів на території країни поширені білі соні, летяги; з птахів - численні фазани, папуги, павичі.



ДЯКУЮ ЗА УВАГУ!

